



PROYECTO FOCAL II

Fortalecimiento de Capacidades Locales en el municipio de
La Masica, Atlántida.

PLAN DE DESARROLLO MUNICIPAL LA MASICA, ATLANTIDA 2014-2018



Foto: Vista Panorámica de la Laguna Boca Cerrada

La Masica, Atlántida 30 de Septiembre del 2013

El presente documento se elaboró en el período comprendido entre Mayo a Septiembre del año 2013, a solicitud de la Secretaria de Interiores y Población, Mancomunidad de Municipios del Centro de Atlántida, con el apoyo financiero y logístico de la Municipalidad de La Música. El documento contiene el Plan de Desarrollo 2014 - 2018, que incluye los proyectos más relevantes que servirán de insumos para la ejecución de acciones en las comunidades.

República de Honduras, 2013.

Facilitación y Supervisión Técnica MAMUCA

Bestalina Martínez/Directora Ejecutiva
Walter Salgado/Coordinador Proyecto FOCAL II
Daniel Escobar/Técnico
Laritz Cortez/Técnico
María Elena Cruz/Técnico

Apoyo Técnico

Fredy García
Fredy Ochoa
Darwin Berrios
Karla Bibiana Moran

Supervisión Técnica

Ninfa Mendoza/GOAL Honduras
Ramón Cáceres/ SEIP

Agradecimiento:

El Equipo Técnico Constructor del Plan de Desarrollo Municipal (PDM) agradece el apoyo recibido de la Corporación Municipal de La Masica, representantes de Instituciones y principalmente a los líderes comunitarios quienes fueron los principales proveedores de insumos e ideas para alcanzar el objetivo final.

Edición técnica

María Elena Cruz

PLAN DE DESARROLLO MUNICIPIAL 2014-2018

En el año 2012 La MAMUCA inicia la gestión para que nuestro municipio se incluyera en el proceso de planificación para el desarrollo local que promueve la SEIP y la JICA en Honduras. Fue así, que se tomó la decisión de dirigir y ejecutar todas las acciones para implementar la metodología del proceso con la participación de nuestras comunidades, organizaciones locales, técnico(as) municipales, técnicos(as) de la mancomunidad, centros educativos, y demás actores. Iniciando para nuestro municipio una nueva ruta conscientemente planificada, participativa y reflexiva hacia el desarrollo sostenible. Logrando, que con el esfuerzo y la determinación de las comunidades la construcción de sus propios Planes de Desarrollo Comunitario (PDC).

Como municipalidad no dudamos de emprender y disponer nuestros recursos para iniciar el proceso denominado Fortalecimiento de las Capacidades Locales FOCAL II que impulsa la agencia de Cooperación Internacional de la República de Japón (JICA), este esfuerzo también, fue promovido por la secretaria de Interior y Poblaciones (SEIP) el cual estamos gratamente agradecidos por su valiosa colaboración en el proceso.

Ahora, nuestro municipio cuenta con una línea base socioeconómica que nos da los parámetros para medir cuales son nuestros avances en el desarrollo local, esta herramienta es de importante uso para todos los demás gobiernos municipales que vendrán en el futuro. Nuestra planificación para el desarrollo local está marcada por los Planes de Desarrollo Comunitario (PDC), Planes de Desarrollo zonal, Plan de Inversión Multisectorial y Plurianual (PIMP, PIMA). Siendo esta la plataforma sobre la cual se construye el Plan de Desarrollo del Municipio 2014-2018 (PDM)

Es el momento de construir nuestro destino, de trazar nuevas rutas y emprender el desarrollo sostenible que todos anhelamos. La Visión de país y plan de nación es coherente con nuestros propósitos de desarrollo que se ha plasmado en el Plan de Desarrollo Municipal. En él se abarca el desarrollo en ordenamiento territorial, Salud y Nutrición, Educación, Recursos naturales y ambiente, Grupos vulnerables, vivienda, agua y saneamiento, económica, Seguridad Alimentaria, tierra, participación, Seguridad ciudadana, infraestructura social y Turismo.

Finalmente Agradezco a la JICA, a la SEIP, Instituciones de Gobierno, a la mancomunidad de Municipios del centro de Atlántida MAMUCA, Técnicos Municipales e Intermunicipales, Lideres (zas) de las comunidades, organizaciones locales, Centros educativos que participaron el proceso FOCAL , regidores municipales , por su esfuerzo desinteresado para hacer posible que el municipio de La Masica cuente con un PDM, y sobre todo que las mismas comunidades ahora tengan sus propios planes de desarrollo, por el cual todos estamos dispuestos a enfocar los recursos municipales e incidir en los recursos públicos para que nuestras metas de desarrollo sean una realidad para todos.

Juan Ángel Pinto Cruz
Alcalde Municipal
2010-2014

Tabla de Contenido

Resumen Ejecutivo.....	6
Introducción	9
I. Marco de Referencia.....	10
1.1 Antecedentes históricos	10
1.2 Ubicación geográfica	11
1.3 Contexto biofísico	11
1.3.1. Recursos Hidrológicos.....	12
1.3.2. Clima	12
1.1.3 Características Biológicas	14
1.1.3.1. Áreas Naturales Protegidas Oficiales	14
1.1.3.2. Fauna y Flora Existentes.....	15
1.1.3.3. Áreas Turísticas:	15
1.3 Justificación.....	16
Indicadores del Municipio de La Masica	16
1.5 Beneficiari@s	18
1.6. Metodología.....	18
1.7 Período.....	23
II. Diagnóstico socioeconómico del municipio	25
2.1 Principales indicadores	25
2.1.1. Población	25
2.1.2. Salud.....	25
2.1.3. Servicios Básicos	26
2.1.4. Vivienda.....	27
2.1.5. Educación	28
2.1.6. Igualdad entre los Sexos a Nivel Educativo	29
2.1.7. Economía	30

PLAN DE DESARROLLO MUNICIPAL 2014-2018

2.1.8. Situación Económica	31
2.1.9. Participación.....	32
2.2. Infraestructura básica existente	32
2.2.1. Red Vial.....	32
2.2.2. Electricidad.....	33
2.2.3. Telefonía y Correos	33
2.2.4. Social	33
2.2.5. Salud.....	33
2.2.6. Educativa	34
2.2.7. Productiva	34
2.3. Institucionalidad para el desarrollo.....	35
2.3.1. Desempeño Municipal.....	36
2.3.2. Presencia Institucional en el Municipio	36
2.3.3. Sociedad Civil	39
2.3.4. Principales potencialidades y problemas del municipio de La Masica	41
III. Plan de Desarrollo del Municipio	44
3.1 Visión compartida.....	44
3.2 Líneas y objetivos estratégicos y ejes temáticos de desarrollo territorial	44
Ejes temáticos de análisis y propuestas para el desarrollo comunitario y preparación de Planes Zonales.	45
3.3 Planes de Zonas Territoriales:	46
3.4 Plan de Inversión Multisectorial y Plurianual (PIMP).....	47
(F-19)	50
(F-20)	53
(F-21)	57
(F-22)	62
3.5 Plan de Inversión Municipal Anual (PIMA).....	79
IV. Organización para la gestión del plan	87
4.1 Organización social comunitaria	88
4.2 Organización municipal.....	89

PLAN DE DESARROLLO MUNICIPAL 2014-2018

4.3	Papel institucional	91
4.4	Gestión de recursos.....	93
4.5	Plan de comunicación	94
4.6	Viabilidad.....	95
4.7	Limitantes y riesgos.....	96
V.	Costos y financiamiento	96
5.1	Costos a Nivel de Planes de Desarrollo Comunitario	97
5.2	Costos a nivel de Planes Zonales Territoriales	99
5.3.	Costos por eje temático y planes especiales a nivel de Plan de Inversión Plurianual.....	101
5.4.	Financiamiento del Plan de Inversión Plurianual Según Fuente.....	102
VI.	Seguimiento y evaluación	103
6.1	Seguimiento.....	103
6.2	Evaluación.....	104
V.	Anexos.....	105
Anexos	105
7.1.	Frecuencia Simple Municipio de La Masica	106
7.2	Análisis FODA del municipio de La Masica: S.....	110
7.3	Banco de Proyectos Priorizados en Planes Zonales del municipio de La Masica	112
7.4.	Banco de Proyectos Priorizados del Plan Estratégico Municipal.....	188
7.5	MAPA DE ALDEAS MUNICIPIO DE LA MASICA ATLANTIDA.....	193
7.6	Mapa de Zonificación Territorial.....	194
7.7	Listado de Participantes en Talleres	195
7.8.	Certificaciones de Puntos de Actas Municipales	212
7.9	Fotos Proceso de Construcción Plan de Desarrollo Municipal	216

Resumen Ejecutivo

El Municipio de La Masica está ubicado en el Centro de Atlántida forma parte del Corredor Biológico del Caribe Hondureño, cuenta con dos áreas protegidas al Norte El Refugio de Vida Silvestre Cuero y Salado y al Sur con el Parque Nacional de Pico Bonito. Forma parte de la Región N.4 Valle de Lean.

La Masica es la Sede de La Mancomunidad Municipios del Centro de Atlántida (MAMUCA), posee una población aproximada de **28,202** habitantes, asentada en 1 Cabecera municipal 47 aldeas, 3 caseríos, 4 barrios, 26 colonias. Existen un promedio de 4.3 personas por vivienda, y una densidad poblacional de 63.27 personas por Km², el 51.24% de su población es femenina y un 48.76% es masculina. Tiene una extensión territorial de 479.97 Km²¹.

La población menor o igual a 18 años corresponde al 47.46% del total de la población, lo que muestra una población relativamente joven, que en los próximos años estará presionando por nuevas fuentes de trabajo y nuevos servicios públicos, entre otros aspectos.

En lo relativo a lo industrial en carretera vecinal que comunica a La Masica con la CA-13, se encuentra Granos del Norte GRANOR, relacionada con el beneficio de arroz producido local y en los municipios aledaños, y principalmente de arroz importado (transgénico). La empresa Viveros Tropicales, considerada como agroindustria por el grado de tecnificación, ubicada en el mismo sector, se dedica al cultivo, mejoramiento, mantenimiento de viveros y exportación de plantas ornamentales y tropicales. La empresa AHPERAMBUTAN (Asociación de Pequeños Productores) quienes exportan la fruta de Rambután a Nivel del Mercado Internacional.

Las actividades comerciales y de servicios incluyen: 2 Cooperativas Financieras, 5 ferreterías, 8 Clínicas Médicas y Odontológicas Privadas y pequeños negocios con artículos de primera necesidad que se combinan con pulperías y viviendas. La Masica carece de mercado municipal, sus habitantes se desplazan a La Ceiba para efectuar sus compras.

El 30.90% de la población vive con menos de \$ 1.00 diario, solamente un 28.58% de la población produce su alimento para autoconsumo, 56.21% de los hogares utiliza leña para cocinar, el 77.68% de la población recibe el servicio de agua, del cual el

¹ Fuente: oficina de catastro, IP, 2010.

PLAN DE DESARROLLO MUNICIPAL 2014-2018

68.70% es a través de acueducto, un 4.29% mediante agua domiciliar de pozo y un 5.08% acarrea agua de quebrada, La cobertura en disposición de excretas es del 86.51%, distribuido en servicio sanitario con 62.11% de la población, y 24.40% con letrinas, La cobertura del servicio de energía eléctrica es de 53.23%, En cuanto a la tenencia de la vivienda el 70.67% de las familias poseen viviendas propias totalmente pagadas, un 10.64% está alquilando, un 10.88% la ocupan en forma prestada y el 2.79% posee vivienda propia que actualmente la está pagando.

Siendo la visión compartida del municipio de La Masica, Atlántida y de sus habitantes la siguiente: **La Masica un municipio autónomo que promueve la gobernabilidad, con infraestructura básica desarrollada, aprovechando los recursos naturales de manera responsable generando mejores condiciones de vida y el desarrollo integral de la población.**

Para el cumplimiento de esta visión su población ha actualizado el plan estratégico existente el cual fue elaborado en el año 2003, Planes sectoriales o especiales existentes (Plan de Gestión de Riesgo y Plan de Acción Ambiental Municipal), Elaboración de Planes Zonales derivados de los Planes de Desarrollo Comunitario y un Plan de Inversión Multisectorial Plurianual para 5 años que se resume en las siguientes líneas estratégicas, ejes temáticos y número de ideas de proyectos:

Tabla 1. Líneas y proyectos estratégicos:

No.	Línea Estratégica	Cantidad de Proyectos
1	Salud y Nutrición	1
2	Agua y Saneamiento	3
4	Formación Ciudadana	1
5	Infraestructura	4
6	Producción Agrícola, Generación de Ingresos y Empleo	1
Total		10

Tabla 2. Proyectos sectoriales priorizados

No.	Planes Especiales	Cantidad de Proyectos
1	Plan de Prevención y Respuesta	4
2	Plan de Acción Ambiental Municipal	13

Total	17
--------------	-----------

Tabla 3. Ejes temáticos y proyectos priorizados en PIMP (5 años)

No.	Ejes Temáticos	Cantidad de Proyectos
1	Ordenamiento territorial	4
2	Salud y Nutrición	11
3	Educación	20
4	Recursos Naturales y Ambiente	16
5	Grupos Vulnerables	12
6	Vivienda	11
7	Agua y Saneamiento	20
8	Economía	21
9	Seguridad Alimentaria	8
10	Tierra	2
11	Participación	1
12	Seguridad Ciudadana	1
13	Infraestructura Social	33
14	Turismo	7
Total		167

Introducción

El presente documento contiene el Plan de Desarrollo Municipal de La Masica, el cual incluye una lista de proyectos priorizados por las comunidades detallados en Planes Zonales, un Plan de Inversión Plurianual a 5 años y un anteproyecto de Plan de Inversión Anual del 2014, ha sido preparado entre los meses de Mayo a Septiembre de 2013, representan la base para la ejecución de proyectos en el municipio.

La base de este plan son los Planes de Desarrollo Comunitario, obtenidos del Levantamiento de La Línea Base por cada Aldea y barrio del Municipio; previamente capacitados Técnicos Municipales y Líderes Comunitarios, quienes asumieron la facilitación en el Levantamiento de la línea base y la preparación de los planes comunitarios en asambleas públicas en sus comunidades; posteriormente, realizaron asambleas para la priorización y preparación de planes a nivel zonal y de estos resultados se preparó el plan plurianual, del cual se derivan los planes de inversión anual.

Este documento contiene introducción, resumen ejecutivo, y seis capítulos de los cuales se describen a continuación:

Capítulo I: Trata sobre el marco referencial, que incorpora los antecedentes históricos del municipio, la ubicación geográfica, el contexto biofísico, la justificación del proceso, los beneficiarios, la metodología y el periodo previsto para la ejecución del plan de inversión plurianual.

Capítulo II: Se describe el diagnóstico socioeconómico del municipio, que incluye los principales indicadores, la infraestructura básica existente, la institucionalidad existente en apoyo al desarrollo y las principales potencialidades y problemas.

Capítulo III: Detalla el Plan de Desarrollo del Municipio, que incluye la visión compartida del municipio, las líneas y proyectos estratégicos, proyectos sectoriales, los planes de zonas territoriales, el plan de inversión plurianual y el anteproyecto de plan de inversión anual para el 2014.

Capítulo IV: Trata sobre la organización para la gestión del plan, mostrando las condiciones a nivel de organización social comunitaria, la organización municipal, el papel institucional, la gestión de recursos, el plan de comunicación, la viabilidad de las ideas de proyectos y las limitantes y riesgos en la gestión del plan.

Capítulo V: Se resumen los costos globales del plan por eje temático y por comunidad, así como las potenciales fuentes de financiamiento.

Capítulo VI: Da a conocer los mecanismos de seguimiento que se aplicarán para establecer el logro de los productos previstos en el plan y los alcances de los objetivos mediante la evaluación de los resultados. Creemos que el presente plan es un instrumento valioso para la gestión del desarrollo a nivel de las comunidades y el municipio, sea con fondos propios, fondos de la transferencia del gobierno central, de cualquier cooperante nacional o externo.

I. Marco de Referencia

1.1 Antecedentes históricos

El Municipio de La Masica, fue creado por Acuerdo Ejecutivo, el 13 de Noviembre de 1922, gobernaba el país para ese entonces el General Rafael López Gutiérrez. Se encuentra localizado en el corazón del Departamento de Atlántida. Los primeros pobladores del municipio, trasladaban sus mercancías a lomo de mula por lo que hoy es la carretera a San Marcos, saliendo a la ciudad de Olanchito en el departamento de Yoro. Este medio de transporte fue evolucionado cuando el 16 de Julio de 1910, los habitantes del municipio vieron ingresar la primera locomotora, trayendo consigo un adelanto incuestionable para los vecinos de aquellos tiempos.

Se concedió como aldea al municipio de San Francisco desde el año de 1885, del cual formaba parte y que se independizó en el año de 1922, los divide el Río Santiago. Su nombre se asocia al nombre del árbol llamado Masica, que abunda en este sector y que produce un fruto comestible de sabor insípido.

La Masica contaba con actividades comerciales, ya que llagaban los trenes No.11 y No.12 todos los días desde La Ceiba hacia Tela con pasajeros y carga. Los habitantes vendían una diversidad de productos y alimentos para los viajeros. Mucha gente se lucraba de la venta de comidas las que servían en hojas de almendros, muchos son los que recuerdan con añoranza esa actividad. La Masica, era famosa por sus bosques de madera de color que abundaban, los extranjeros, y nacionales venían a traer por tren cargamentos de pies tablares de madera, hoy todavía encontramos árboles maderables en cantidad. El municipio cuenta con más de 450 especies de árboles maderables, en sus parques nacionales de Pico Bonito y Texiguat.

En el municipio la mayoría de su extensión territorial es de conservación por la presencia de las áreas protegidas, quedando poca área para las actividades

productivas, su población se dedica a la producción de cacao, palma africana, rambután, cítricos y actividades ganaderas. En menor escala actividades comerciales y eco-turísticas

En este municipio las mejores tierras se encuentran en el valle, produciendo alta cantidad de leche diariamente. El auge comercial que tiene el municipio reside en la actitud emprendedora de sus habitantes, donde ya se ve la presencia de agencias Bancarias, Cooperativas y Centros Comerciales.

El municipio es visitado por turistas, nacionales y extranjeros, quienes llegan a conocer las áreas protegidas (Parques Nacionales y Refugio de Vida Silvestre), y Centros Experimentales como el Centro Experimental Demostrativo de Cacao y Agroforestería (CEDEC) y el Centro Agroforestal Demostrativo del Trópico Húmedo (CADETH).

Datos Importantes:

- El 13 de Noviembre del año 1922 se decretó como nuevo Municipio.
- En la segunda semana de Agosto se celebra la Feria Patronal en Honor la Virgen Santa Rosa de Lima en la que hay múltiples actividades como: Coronaciones Juveniles e infantiles, Carreras de Cinta, Cuadrangulares de Fútbol, Velada en Honor a la Virgen, termina con un gran carnaval donde nos visitan habitantes de otros municipios.

1.2 Ubicación geográfica

El municipio de La Másica, limita al norte, con el Mar Caribe o de las Antillas, sector en el cual se localiza la Zona de Reserva de Vida Silvestre Cuero y Salado; al sur, limita con el municipio de Olanchito (departamento de Yoro) atravesado por la Cordillera Nombre de Dios, formando parte del Parque Nacional Pico Bonito; al este, con el municipio de San Francisco, del cual formaba parte y que se independizó en el año de 1922, los divide el río Santiago; y al oeste, con el municipio de Esparta, divididos por el Río San Juan.

1.3 Contexto biofísico

La topografía del municipio de La Másica se caracteriza por ser variada encontrándose desde áreas Planas, Onduladas, Quebradas y Boscosas; La topografía quebrada va desde 30 % a 85 % de pendiente, la boscosa y quebrada es la parte alta o montañosa del municipio, la plana es el área que se encuentra colindando con las aguas del mar Caribe, aquí se encuentra ubicada la Zona de Reserva de Vida Silvestre Cuero y Salado.

1.3.1. Recursos Hidrológicos

La Cuenca Mayor es la del Río Cuero y de este nacen 19 Sub-Cuencas: Peñas del Edén, Quebrada Chiquito, Quebrada Galana, Quebrada La Cumbre, Nacimiento Brisas Norteñas, Quebrada Los Conejos, Quebrada Agua Tibia, Quebrada La Presa, Quebrada El Bañadero Prieto, Quebrada El Paraíso, Quebrada Agua Caliente, Quebrada Cerro Azul, Quebrada San Juan, Quebrada San Antonio, Quebrada El Oro, Quebrada El Zapote, Quebrada Bijagualosa y Quebrada de Arena . MAMUCA, 2010. En el municipio de La Masica existen 20 sistemas de agua, de los cuales 7 ya cumplieron la vida útil y requieren de infraestructura nueva .

Las fuentes de agua disponibles por este municipio son las siguientes:

- *Ríos:* Río San Juan, Río El Oro, San Antonio, Agua Caliente, Río Cuero, Río Santiago.
- *Vertientes y Quebradas:* Las vertientes son innumerables, la zona de la montaña cuenta con una gran cantidad de vertientes provenientes de la cordillera Nombre de Dios
- *Aguas Termales:* En la comunidad de agua caliente, la presa y tierra firme
- *Lagunas:* El municipio de La Másica, tiene lagunas pequeñas la única que sobresale es la Laguna La Demetria en el sector denominado Tierra Firme.
- *Costa:* Se cuenta solamente con 6,125 metros de costa, donde se ubica el Refugio de Vida Silvestre Cuero y Salado.

1.3.2. Clima

En el Municipio de La Másica, existen cuatro diferentes climas: clima muy lluvioso con invierno lluvioso, clima muy lluvioso con distribución regular de lluvia, clima poco lluvioso de transición y el predominante es clima muy lluvioso tropical. La temperatura en el municipio oscila entre 18 y 32° C.

La precipitación promedio anual es de 2300 a 3500 mm, siendo los meses más lluviosos octubre y noviembre y el periodo más seco va de marzo a mayo; La evapotranspiración potencial oscila entre los 1400 y 1100 mm por año.

La humedad relativa del aire oscila entre 83 y 88%, debido a la topografía el riesgo a deslizamientos alcanza niveles moderados en la zona sur del municipio donde las pendientes aumentan; el riesgo a inundaciones es evidente debido a la topografía, hidrografía, precipitación elevada y ubicación costera.

El recurso aire en algunas épocas del año específicamente en el verano, se ve afectado por múltiples factores de contaminación. Las emisiones de gases por la

flota vehicular de la carretera CA13 en el acceso de la zona norte pasando por La Masica y alrededores. Otros de los factores que causa la contaminación ambiental son la tala y quema provocada por la agricultura migratoria que se presenta en el verano

1.1.3 Características Biológicas

El Municipio de La Masica, según división de Regiones de Secretaria de Planificación pertenece a la Región No.4 Valle de Lean.

1.1.3.1. Áreas Naturales Protegidas Oficiales

Dentro del Municipio de La Másica se encuentran tres áreas protegidas, cuyo territorio comprende:

- Parque Nacional Pico Bonito
- El Refugio de Vida Silvestre Cuero y Salado
- El Refugio de Vida Silvestre Texiguat

El manejo de las áreas protegidas están bajo comanejo de la municipalidad y la fundación Cuero y Salado (FUCSA) en el caso del Refugio de Vida Silvestre Cuero y Salado, en el caso del parque Nacional de Pico Bonito esta bajo comanejo de la municipalidad y la Fundación Pico Bonito (FUPNAPIB) ha sido delegado bajo convenios a varias instituciones.

Parque Nacional Pico Bonito: se localiza en el Norte del país, en la cordillera Nombre de Dios y al interior de los límites político - administrativos de los municipios de La Ceiba, El Porvenir, San Francisco y La Masica, en el departamento de Atlántida y el municipio de Olanchito en el departamento de Yoro. Forma parte del Corredor Biológico Mesoamericano (CBM) y se localiza específicamente al Sur este del municipio de La Masica.

Refugio de Vida Silvestre Texiguat: Se encuentra ubicado en el suroeste del municipio de La Masica, departamento de Atlántida, este cerro forma parte de la Cordillera Nombre de Dios con altura máxima de 2,208 m y un área de 15.7 km²; esta área juega un factor muy importante en lo que se refiere a la migración de especies ya que constituye el Corredor Biológico de la cordillera Nombre de Dios. También es importante resaltar que se encuentra Bosque Latifoliado, encontrando así una Biodiversidad muy alta tanto de Flora y Fauna. Varias especies en peligro de extinción tienen su refugio en este bosque, entre ellas el Quetzal (*Pharomachrus mocinno*), el Danto o Tapir (*Tapirus bairdii*) y la Pava de Monte (*Penelope purpurascens*).

Refugio de Vida Silvestre Cuero y Salado: se encuentra ubicado en el noreste del municipio de La Másica, Está compuesto por una multitud de canales terrestres y fluviales; recibe unos 15 ríos más y brinda albergue a gran cantidad de especies animales, algunas de ellas en peligro de extinción como el Manatí o Vaca Marina (*Trichechus manatus*).

Estudios en el área revelan que la vegetación en Cuero y Salado goza de gran diversidad; en los lugares de mayor índice de salinidad encontramos vegetación Especializada para sobrevivir en este tipo de ambiente, el más visible dentro de las áreas estearinas es el mangle rojo (*Rhizophora mangle*) y en un segundo lugar, el mangle blanco (*Conocarpus erectus*), en los últimos años ha disminuido sustancialmente el número de árboles de mangle a las orillas de los canales del refugio causada esta por la presión humana para utilizarlo como madera o como leña.

1.1.3.2. Fauna y Flora Existentes

La flora y fauna es muy abundante, la vegetación natural está estrechamente relacionada con el clima que caracteriza al municipio de La Másica, la vegetación predominante es la de bosques pluviales, en tiempos anteriores abundaban especies de maderas preciosas que han ido desapareciendo debido al deterioro ambiental que ha afectado toda la región, aún se logran ver especies maderables de Laurel, San Juan, Sangre, Macuelizo, Rosita, Robles, Cedros, Caoba, Ceibas, Cortes, Másicos (Como árbol maderable y medicinal) y árboles frutales como ser: Mangos, Naranjos, Aguacates, Café, Guanábanas, Caña, Limones, Pimienta, Limas etc.

La riqueza animal tanto marina como terrestre no tiene protección efectiva por lo que constantemente es saqueada y diezmada, encontrándose en las montañas y los bosques gran cantidad de animales de diversas clases y especies entre mamíferos, aves y reptiles. Entre los animales domésticos contamos con: Gallinas, Vacas, Caballos, Cerdos, Cabras, Ovejas, Patos, Jolotes y los animales no domésticos: Venados, Conejos, Pizotes, Ardillas, Garrobos, Loros, Búhos, Quequeos, Tepezcuinte, Monos, Manatíes, Lagartos, Tigre o Tigrillo y Aves de gran variedad.

1.1.3.3. Áreas Turísticas:

- | | |
|--|--|
| ✚ Parque Nacional Pico Bonito | ✚ Balneario del Rio San Juan |
| ✚ Parque Nacional Texiguat | ✚ Balneario del Rio Cuero |
| ✚ Refugio de Vida Silvestre
Cuero y Salado | ✚ Balneario El Tecal Comunidad
de La Cumbre |
| ✚ Aguas Termales en la
Comunidad La Presa | ✚ Balneario Rio Santiago |
| ✚ Aguas Termales en la
Comunidad de Los Chorritos | ✚ Balneario Rio San Antonio |
| ✚ Agua Termales en la
Comunidad de Agua Caliente | ✚ Balneario Poza La Sirena |
| | ✚ Ruta de Montaña San Marcos |
| | ✚ Ruta de Montaña Playitas |
| | ✚ Cascada El Manchón |

 Cascada de Montenegro

 Cascada de San Rafael

1.3 Justificación

El plan de desarrollo municipal con participación comunitaria será la herramienta fundamental para el desarrollo local del municipio., fortaleciendo la gestión local considerando decisiones que inciden en las condiciones de calidad de vida de los habitantes mediante la participación y el empoderamiento seran la inspiración para el desarrollo local.

El nivel de participación alcanzado en la elaboración, partiendo de la identificación y capacitación de los líderes comunitarios, quienes asumieron la responsabilidad en la facilitación y elaboración de la línea base y de los Planes de Desarrollo Comunitario, que representan la base para la consolidación del Plan de Desarrollo Municipal.

Con la formulación de los Planes de Desarrollo Comunitarios se identificaron por cada comunidad las deficiencias y potencialidades existentes, así como el consolidado de la situación general del municipio, en el marco de los ODM y la ERP; como se observa en la siguiente tabla:

Objetivos y metas del Desarrollo del Milenio	Indicadores del Municipio de La Masica
<p>Objetivo 1: Erradicar la extrema pobreza y el hambre Meta 1: Reducir a la mitad, entre 1990 y 2015, el porcentaje de personas cuyos ingresos sean inferiores a 1 dólar por día. Meta 2: Reducir a la mitad, entre 1990 y 2015, el porcentaje de personas que padezcan de hambre.</p>	<p>- 49.76% población con ingresos menores a \$ 1.00 diario .Principales indicadores socioeconómicos en el marco de los Objetivos de Desarrollo del Milenio y Plan de Nación - Al 86.92% de los hogares los ingresos les ajustan para alimentarse los 3 tiempos de comida, desde la percepción de los Jefes (as) de Hogar.</p>
<p>Objetivo 2: Lograr una educación primaria universal Meta 3: Velar porque, para el año 2015, las niñas y niños de todo el mundo puedan terminar un ciclo completo de enseñanza primaria.</p>	<p>- 77% de niños(as) en edad escolar que actualmente estudian. - 58% de niños(as) que estudian primaria de los que tienen edad para hacerlo.</p>
<p>Objetivo 3: Promover la igualdad entre los sexos Meta 4: Eliminar las desigualdades entre los géneros en la enseñanza primaria y secundaria, preferiblemente para el año 2005, y en todos los niveles de la enseñanza antes del fin del año 2015.</p>	<p>- 57% de niños que estudian primaria de los que tienen edad. - 60% de niñas que estudian primaria. - 58% de niños que estudian secundaria- 49% de niñas que estudian secundaria - 51% de niños en edad escolar - 49% de niñas en edad escolar</p>

PLAN DE DESARROLLO MUNJCJPAL 2014-2018

	<ul style="list-style-type: none"> - 72% de niños que actualmente estudian en todos los niveles - 81% de niñas que actualmente estudian en todos los niveles.
<p>Objetivo 4: Reducir mortalidad infantil2 Meta 5: Reducir en dos terceras partes, entre 1990 y 2015, la mortalidad de los niños menores de 5 años.</p>	- 0.61% muertes por 1000 nacidos menores de 5 años.
<p>Objetivo 5: Mejorar la salud materna Meta 6: Reducir, entre 1990 y 2015, la mortalidad materna en tres cuartas partes.</p>	- 0.95% muertes maternas por mil partos atendidos en el 2011
<p>Objetivo 6 Combatir el VIH/SIDA, paludismo y otras enfermedades Meta 7: Haber terminado y comenzado a reducir, para el año 2015 la propagación del VIH/SIDA. Meta 8: Haber detenido y comenzado a reducir, para el 2015, la incidencia del paludismo y otras enfermedades graves.</p>	<ul style="list-style-type: none"> - 17.4% infectados con paludismo por cada mil - 54.5% afectados por IRAS por cada cien habitantes - 42% infectado de tuberculosis por cada mil - 13.6% infectados con dengue clásico por cada cien habitantes.
<p>Objetivo 7: Garantizar la sostenibilidad del medio ambiente Meta 9: Incorporar los principios del desarrollo sostenible en las políticas y los programas nacionales e invertir la pérdida de recursos del medio ambiente. Meta 10: Reducir a la mitad, para el año 2015, el porcentaje de personas que carezcan de acceso sostenible a agua potable. Meta 11: Haber mejorado considerablemente para el año 2020, la vida de lo habitantes de los tugurios.</p>	<ul style="list-style-type: none"> - 56.21% de los hogares utiliza leña para cocinar - - 68.70% hogares con acceso al agua por acueducto. - 62.11% hogares con acceso a eliminación de excretas. - 85.75% viviendas con inadecuada disposición de la basura.- - 53.23% hogares con servicio de energía eléctrica domiciliar. - 56.03% de las viviendas bajo condiciones de regulares a malas. - 16.13% de las viviendas no tienen baño. - 37.94% de las viviendas tienen una sola pieza como dormitorio (4.3 personas por hogar).

Fuente: Metas ODM, PN y resultados censo línea base levantado en el municipio de La Masica en el año 2012.

1.5 Beneficiari@s

La población del municipio de La Masica es de aproximadamente 28,202 habitantes, 13,791 hombres y 14,411 mujeres, distribuida en 52 comunidades y siete zonas. La puesta en marcha de este plan beneficia a todas las comunidades y por consiguiente a sus habitantes; Particularmente aquellos proyectos que tienen dimensión de estratégicos. También hay proyectos que son focalizados en grupos e individual que impactan de manera indirecta sobre otras personas.

Debe manifestarse que la particularidad que tiene este plan en su construcción es que fue totalmente participativo las ideas plasmadas corresponden al sentir y pensar de los involucrados, teniendo esta característica el plan las decisiones y proyectos deben ser participativos convirtiéndose el gobierno local en facilitadores de los procesos, acompañar las diferentes acciones que se emprendan las mismas comunidades a través de las diferentes instancias que controlaran y darán seguimiento a la planificación

1.6. Metodología

La metodología utilizada para la elaboración del plan de desarrollo municipal es totalmente participativa, donde se ha adquirido un alto nivel de compromiso de las comunidades, las municipalidades y todos los actores que realizan acciones en diferentes sectores para el desarrollo local.

Este proceso fue desarrollado mediante las siguientes fases:

Fase I: Preparatoria

- Elaboración y concertación de la propuesta metodológica.
- Preparación de la propuesta técnica, plan general de trabajo y presupuesto.
- Socialización de la propuesta con equipo técnico del Consejo y los Alcaldes
- Elaboración propuesta de carta de compromisos con los municipios.
- Negociación de apoyo técnico con otras instituciones y proyectos
- Elaboración de material de capacitación.
- Realización de taller de capacitación a técnicos municipales e institucionales sobre la metodología.

Fase II: Inducción a nivel de los municipios:

- Socializar la propuesta con las Corporaciones Municipales y negociación carta de compromisos (certificación punto de acta).
- Constitución del equipo técnico municipal líder del proceso
- Elaboración propuesta plan de trabajo a desarrollar en cada municipio
- Elaboración plan mínimo de comunicación
- Identificación de líderes sociales que formarán el equipo comunitario facilitador
- Realización de talleres de capacitación a los equipos técnicos municipales y comunitarios sobre la metodología para levantamiento de línea base y preparación de los PDC. (tres módulos de capacitación de 8 horas por módulo)

Fase III. Levantamiento de Línea Base:

Se levantó línea base con apoyo de líderes comunitarios dirigidos por técnicos municipales donde en cada comunidad se realizó levantamiento casa por casa de datos demográficos y socioeconómicos llevando un control de calidad permanente hasta lograr obtener las boletas llenas para posteriormente vaciarlas a una base digital que fue recopilada por la Secretaria de Interior y Población (SEIP), donde actualmente contamos con una Base de datos en un portal Electrónico en la Página www.focal2.seip.gob.hn.

Fase IV: Elaboración de Planes de Desarrollo Comunitario

- Identificación y concertación de los ejes temáticos de análisis y las variables determinantes.
- Disponer de los indicadores de línea de base por cada comunidad, en el marco de los ODM y la ERP.
- Preparación del plan de trabajo del equipo líder comunitario (I-1)
- Levantar los listados de los participantes en cada jornada (I-2)
- Levantar cuadro sobre instituciones y organizaciones existentes en la comunidad
- (I-3)

- Realización de jornadas comunitarias para preparar análisis sobre situación socioeconómica, análisis problemática local, análisis de actividades y potencialidades productivas, alternativas planteadas como ideas de proyectos y su priorización, consolidación del Plan de Desarrollo Comunitario, y listados de los participantes por evento realizado (Formatos desde F I-4 hasta el F I-12)
- Socialización y validación de la propuesta de plan y papel de los Patronatos en su gestión (certificación de los puntos de actas de aprobación de los planes en asamblea comunitaria)
-

Fase IV: Elaboración planes zonales

- Validar mapa de zonificación del municipio (FI-4)
- Selección de los representantes zonales
- Realización de talleres zonales por municipio para la priorización de proyectos zonales. (FI-13, FI-14) y levantamiento de listados (FI-16)
- Preparación programación de los planes zonales sobre la base de los proyectos priorizados (FI-15)
- Socialización y aprobación de los planes zonales por la Corporación Municipal (certificación de punto de acta)

Fase V: Construcción (revisión) de la visión compartida y proyectos estratégicos

- Diagnóstico general del municipio por eje temático (FI-17 / FODA)
- Elaboración de la visión compartida del municipio
- Definición de las líneas estratégicas
- Definición de los objetivos de línea
- Identificación, priorización y programación de proyectos estratégicos (FI- 9, FI-9/A, FI - 18)
-

Fase VI: Elaboración del Plan de Inversión Municipal Plurianual

- Preparación de la programación del plan con los siguientes resultados anteriores:
- Proyectos estratégicos priorizados por línea estratégica (FI-18)

- Proyectos de desarrollo social y productivo priorizados por cada plan zonal (FI-19, FI-20)
- Proyectos de infraestructura priorizados por cada plan zonal (FI-21)
- Preparación del Plan de Inversión Anual para el primer año de ejecución (FI-22)
- Levantamiento listado de representantes y de la Corporación Municipal que participaron en la concertación del Plan de Inversión Municipal Plurianual (FI-23)

Fase VII: Consolidación y redacción del plan

- Elaboración de presupuesto consolidado
- Redacción del plan con sus anexos: (ver guía metodológica)
- Planes de Desarrollo Comunitario (FI-12)
- Planes Zonales de Desarrollo Territorial (FI-15)
- Plan de Inversión Municipal Plurianual (FI-18 al FI-21)
- Plan de Inversión Anual (FI-22)

Fase VIII: Socialización, revisión final y edición

- Jornada para la socialización y validación de los planes con las Corporaciones Municipales y los representantes comunitarios en cabildo abierto (papel de la Corporación y los Patronatos en la gestión)
- Revisión final del documento.
- Edición y entrega de los documentos.

Fase IX: Implantación del Plan

- Elaboración de fichas y perfiles de proyectos
- Preparación y concertación de planes operativos de inversión anual municipal (cada año)
- Jornada de socialización con entes de gobierno y de la cooperación
- Gestión de proyectos
- Ejecución de proyectos

Fase X: Seguimiento y Evaluación

- Los Patronatos en asambleas comunitarias analizan trimestralmente los avances en la ejecución del plan y reportan a la UTM.

PLAN DE DESARROLLO MUNJCJPAI 2014-2018

- La Corporación Municipal mensualmente analiza los avances en la ejecución del plan y anualmente evalúa los resultados alcanzados.
- Jornadas de evaluación con representantes zonales una vez al año y reformulan el plan en los casos necesarios.

Para realizar este proceso de planificación se capacitaron de 3-5 líderes de cada comunidad, los cuales desarrollaron las asambleas comunitarias en cada una de sus comunidades, se realizaron un total de 61 talleres de capacitación y 83 asambleas comunitarias, con la participación de más de 166 líderes representantes de las diferentes organizaciones y más de 4,200 ciudadanos, a través de talleres de capacitación, foro y asambleas comunitarias.

En cada una de las asambleas comunitarias y talleres se reflexionaba sobre la situación socioeconómica actual de la comunidad, con indicadores de línea base y de esa manera se analizó en cuanto a la situación en la que se encuentra cada comunidad y municipio, surgiendo así potenciales ideas de proyecto las cuales pasaban a la priorización y programación en tiempo y costos, concluyendo en un Plan de Desarrollo Comunitario (PDC), mismo que contiene información secundaria de cada comunidad. Para los planes zonales se concertó la zonificación municipal, el nombramiento de los representantes ante la asamblea zonal, desarrollando talleres y asambleas zonales, talleres de actualización del plan estratégico y los planes especiales, elaboración de PIMP y PIMA.

PLAN DE DESARROLLO MUNJCJPAI 2014-2018

1.7 Período

El presente Plan de Desarrollo está contemplado ejecutarse en un periodo de cinco (5) años del **2014 al 2018**, dentro de este termino de tiempo se ha contemplado los proyectos por tema, determinado la inversión aproximada por año.

N°	Ejes Temáticos/Planes Especiales	Cantidad de Proyectos por Año					Cantidad de Proyectos			
		2014	2015	2016	2017	2018	Sociales	Productivos	Infraestructura	Ambiente
1	Ordenamiento territorial		1			3	0	0	3	1
2	Salud y Nutrición	5	2	1	1	2	9	0	2	0
3	Educación				1		8	0	12	0
		3	7	7		2				
4	Recursos Naturales y Ambiente	3	4	4	1	3	1	1		14
5	Grupos Vulnerables				2		5	4	3	0
		2	3	4		1				
6	Vivienda	5	3	3			1		10	
7	Agua y Saneamiento	4	8	4	3	1	4		14	2
8	Economía	2	6	2	6	4	1	19	1	0
9	Seguridad Alimentaria							8	0	0
		4	4							
10	Tierra				0		2	0	0	0
		1	0	1		0				
11	Participación	0	1	0	0	0	1	0	0	0
12	Seguridad Ciudadana	0	0	1	0	0	1	0	0	0

PLAN DE DESARROLLO MUNJCJPAL 2014-2018

13	Infraestructura Social	3	7	6	7	10		0	33	0
14	Turismo	1	1	0	3	2	1	1	5	0
15	Plan Estratégico de Desarrollo	1	3	3	3	1				
16	Plan de Acción Ambiental	4	3	3	2	1				
17	Plan de Gestión de Riesgo	1	1	1	1	0				
TOTAL		39	54	40	30	30	34	33	83	17

II. Diagnóstico socioeconómico del municipio

2.1 Principales indicadores

2.1.1. Población

La población del municipio de La Masica según Datos del INE con aproximaciones al 2010 oscila en 28,202 y se estipula un Porcentaje de Crecimiento del 2.06% por año, al 2013 se estimaría que hay **29,945 Habitantes**. En el levantamiento censal realizado en el 2012 por la municipalidad de La Masica con la metodología FOCAL, asesorados, supervisados y validada por la Secretaria de Interior y Población/ JICA, se levantaron un total de 4,281 boletas las cuales se registraron en el sistema digital para obtener los diferentes datos, obteniendo una población según encuesta de **17,743 habitantes**. Se quedaron sin encuestar según croquis, aproximadamente 2434casas que estaban cerradas y que no quisieron dar información haciendo una población flotante de 10,223 personas, principalmente de los cascos Urbanos (San Juan Pueblo 36%, La Másica 11%, El Naranjal 15%).

Población por Rangos de Edades y Sexo	Municipio	
	Cantidad	%
Población total	29,945	
Población femenina	15,344	51.24%
Población masculina	14,601	48.76%
Promedio de personas por vivienda	4.25	
Población menor de 5 años	3,214	10.73%
Población ubicada en el rango de 5 a 12 años	5,932	19.81%
Población ubicada en el rango de 13 a 18 años	5,066	16.92%
Población ubicada en el rango de 19 a 30 años	6,396	21.36%
Población ubicada en el rango de 31 a 50 años	5,826	19.46%
Población ubicada en el rango de 51 años y más	3,511	11.72%

2.1.2. Salud

En el municipio de La Másica existen dos CESAMO y cinco CESARES, en lugares estratégicos lo que permite el acceso de la población a los servicios de salud, en cuanto a calidad se puede decir según monitoreo que es regular porque no hay personal suficiente y necesario y la cantidad de medicamentos no suplen la demanda de la población.

La natalidad para el año 2011, fue de 347 niñ@s, lo que significa una tasa de natalidad de 19.57 por cada mil habitantes, se puede ver que la población está teniendo mayor control de la salud reproductiva, así mismo mencionar que existen 946 madres solteras. La tasa de mortalidad materna durante el parto y el posparto para el 2011 fue de 1.66 por cada mil partos; sin embargo, la mortalidad infantil fue de 62 por cada mil niños menores de 5 años.

Las enfermedades más comunes son las infecciones respiratorias agudas dadas con los cambios bruscos de clima, la contaminación por quema, polvo y humo de los vehículos, de igual forma el dengue clásico, ya que la misma población no contribuye a mantener su casa en condiciones higiénicas.

2.1.3. Servicios Básicos

No toda la población del municipio cuenta con servicios básicos de agua, letrinas y energía eléctrica; además, los servicios de recolección de basura y de aseo de calles no son recibidos en ningún lugar. Los servicios existentes muestran las siguientes coberturas y comportamientos.

Agua Potable:

La mayoría de los acueductos no están brindando calidad en cuanto al agua para consumo humano ya que los reportes de los técnicos en Salud Ambiental, demuestran la presencia de coliformes en las muestras, lo cual indica que el agua no se está clorando de manera eficiente y no se ha logrado en un 100% el saneamiento de las microcuencas abastecedoras.

Tomando como base el resumen de los datos de línea base, se puede apreciar que no se tiene buena cobertura en cuanto al agua por acueductos, ya que un 31% de la población carece del mismo. La mayoría de los acueductos están manejados por juntas administradora de agua, que son monitoreadas por un Técnico en Regulación y Control (TRC), USCL³ y COMAS⁴ en el marco de la Ley del sector agua potable y saneamiento que en los últimos años ha sido difundida y aplicada por el ERSAP⁵, mismas que con apoyo de algunos cooperantes han mejorado sus formas de administración aplicando mecanismos de control para poder dar respuestas cuando hay emergencias con sus Sistemas Comunales.

³ USCL: Unidad de Seguimiento y Control Local

⁴ COMAS : Comité de Agua y Saneamiento Municipal

⁵ ERSAP: Ente Regulador Sistema de Agua Potable

Letrinas/ Sanitarios / Alcantarillado/ Disposición final de Desechos Sólidos:

En la actualidad el municipio de La Másica no cuenta con servicio de aguas servidas, ni un sistema de manejo de residuos sólidos donde se le de tratamiento a este tipo materiales, existe un botadero de basura el cual tiene la capacidad para convertirse en un relleno sanitario pero requiere de una fuerte inversión que a nivel local no se puede ejecutar, a nivel de Mancomunidad se ha trabajado en los gestión de la construcción de un Relleno Sanitario Intermunicipal para todos los municipios de MAMUCA, actualmente se han realizado acciones donde se cuenta con un terreno, un diseño y una licencia ambiental.

Según datos de la encuesta se puede observar que la tendencia de la población es hacia el uso de servicio sanitario pues esto demuestra que la población está mejorando su calidad de vida y hace urgente la necesidad de tener un sistema de Alcantarillado Sanitario en las Zonas Urbanas que van teniendo un crecimiento acelerado.

Se puede observar de igual forma que existe un déficit en sanitarios ya que hay un 16% de la población que no lo tiene. La política manejada a través de MAMUCA es no proporcionar más letrinas a la población, cualquier gestión hacia esta área deberá ser con Sanitarios y ubicarlos dentro de las casas de habitación y de esta forma ir mejorando la calidad de vida de la población.

Energía Eléctrica:

En este caso la ERP propone lograr un 80% de cobertura del servicio de energía eléctrica; situación que para el municipio de La Masica no podría alcanzarse en el tiempo previsto ya que un 46.77% no cuenta con este servicio; otro de los problemas identificados es que debido al incremento de la población este servicio es deficiente, por lo que se requiere de mejorar el mantenimiento del sistema de alumbrado y la capacidad de los transformadores, debido a que por la noche se agudiza el problema afectando el normal funcionamiento de los sistemas domiciliarios y aparatos eléctricos con apagones repentinos.

2.1.4. Vivienda

En cuanto al tema de vivienda un gran porcentaje de la población 55% tiene una vivienda con condiciones regulares o malas, lo que nos indica que urge un programa central hacia mejorar las condiciones de vivienda de la población, el gobierno local ha apoyado a la población con la dotación de insumos para pisos y techos dignos pero se requiere mejores políticas estatales hacia este tema En los

últimos meses el municipio de La Masica ha sido afectado por los movimientos sísmicos afectando alrededor de 50 casas principalmente de las zonas 5 y 6.

2.1.5. Educación

Los datos nos reflejan población en edad de estudiar de 8,388 personas de los cuales un 72% estudia en algún grado académico en la actualidad. A continuación se presenta un cuadro con la distribución de niños y niñas en edad escolar, distribución por nivel escolar, cuantos estudian o no según datos Noviembre 2012, encuesta de línea base:

Grado Académico	Niños y Jóvenes en edad de Estudiar según Grado que estudian o ha Estudiado.		Estudian Ahora	
	F	M	F	M
Preescolar	232	226	192	197
Primer Grado	264	334	234	283
2do Grado	266	328	220	273
3er Grado	310	378	251	278
4to Grado	307	322	237	238
5to Grado	311	327	252	246
6to Grado	709	783	316	317
Ciclo Comun	885	913	598	610
Diversificado	613	509	613	509
Universidad	114	62	114	62
NS/NR	76	118	0	0
Total	4,087	4,300	3,027	3,013

Equidad en acceso al Sistema Educativo según Rangos de Edades

Rango de Edades	Niños(as) en Edad Educativa	Niños(as) en Edad y Estudiando	% de Cobertura Actual
De 4 a 6 Años	756	641	85%
De 7 a 12 Años	2817	2585	92%
De 13 a 15 Años	1466	1085	74%
De 16 a 18 Años	1479	781	53%
De 19 a 23 Años	1871	464	25%
Total	8389	5556	66%

La mayor cobertura se tiene en la edad de 7 a 12 años es decir grado académico primario, se tiene poca cobertura en el nivel superior es decir hay menos posibilidades de entrar a una universidad, esto debido a que las fuentes de empleo son mínimas, la débil economía no permite el acceso a un nivel superior de educación.

Los jóvenes prefieren quedarse en un nivel secundario y muchas veces hasta un nivel básico por la necesidad de llevar un ingreso a su hogar, siendo otro factor la inseguridad social.

Según datos secundarios hay 41 sociedades de padres de familia y 18 Asociaciones Educativas Comunitarias (AECO) que lideran y apoyan la educación en cada una de sus comunidades.

El porcentaje que no sabe leer se ve reflejado en los rangos de 1 a 6 años, y los mayores de 65 años en general se puede decir que el porcentaje de alfabetismo es bueno en el municipio de La Música.

Según datos de la Dirección Distrital de Educación se tiene un 1.37% de deserción y un porcentaje de repitencia de 0.28%, en lo referente a material didáctico es poco o nada lo que el ministerio de educación provee a los centros escolares.

Recurso Humano según Nivel de Estudio, 2013 La Música

Rama de Estudio	Cantidad
PREBASICA	18
CCEPREB	15
BASICA	172
CEB	38
MEDIA	183
PROHECO	46

2.1.6. Igualdad entre los Sexos a Nivel Educativo

La oportunidad entre mujeres y hombres en el acceso al sistema educativo es casi relativo hay una mínima diferencia de 0.94 % más hombres que mujeres. Como se manifiesta la correlación entre los niños que estudian y no estudian según el sexo. Cuál es el criterio o costumbre que predomina en el municipio para que se manifieste ese comportamiento.

Sexo	En Edad Educativa	Han estudiado	%	Estudiando Actualmente	%
------	-------------------	---------------	---	------------------------	---

Varones	4274	4154	97.19	2785	65.16
Mujeres	4116	4039	98.13	2771	67.32
Total	8390	8193	97.65	5556	66.22

2.1.7. Economía

La cabecera municipal de La Música se comunica por carretera pavimentada secundaria unida a la Carretera CA-13, con la ciudad de Tela al oeste y la ciudad de La Ceiba al este. Su principal relación con el resto del departamento es con las ciudades de La Ceiba y Tela, donde los habitantes de La Música realizan actividades comerciales, recreativas, de estudios superiores y servicios de salud especializada. Dentro del municipio se realizan actividades agrícolas, ganaderas, educativas, deportivas y de salud básica.

Los Cultivos Predominantes son El Maíz, Rambután, Palma Africana, Maderables, Leche etc., actualmente se industrializa el Arroz, teniendo dos empacadoras de Rambután, al igual que se tiene varias queseras donde se procesa la leche para obtener todos su derivados.

La asistencia técnica se ve reflejada principalmente en los rubros de agricultura y ganadería por parte de la SAG, otras instituciones y proyectos; en el rubro de la palma africana lo apoya CAISESA. Cabe mencionar el auge que esta tomando el cultivo del cacao

La Música tiene excelente condiciones para el turismo, ya que cuenta dentro de su área geográfica con una Zona Costera de 8 Km de playa colindantes el Refugio de Vida Silvestre Cuero y Salado zona rica en especies de fauna, también tiene turismo de montaña por la influencia de la Sierra Nombre de Dios, podemos tener acceso a los mercados de La Ceiba por la carretera CA-13 accesiblemente, ya que se cuenta con rutas de Buses Rapiditos que en 45 minutos se trasladan del casco urbano de La Música hacia La Ceiba. Hay varios comités de turismo capacitados y formados para recibir a los turistas como es el caso de Boca Cerrada, Agua Caliente y La Cumbre.

En el 12.04% de los hogares tienen ingresos menores de mil lempiras y para el 46.78% es menor de los cuatro mil. En el 18.05% de los hogares reciben remesas del exterior, de los que en un 64.71% son menores a 2,000.00 Lempiras

EL 28.20% de los hogares algún miembro trabaja por cuenta propia la tierra, de este total en el 84.22% los miembros que trabajan la tierra oscila entre uno y dos.

PLAN DE DESARROLLO MUNICIPAL 2014-2018

El 19.55% de los hogares que la trabajan poseen tierra propia totalmente pagada, un 0.74% la están pagando, un 6.38% la alquila o es prestada, un 73.08% no tiene tierra, un 0.10% es comunal y un 0.14% está en litigio.

Un 28.97% de la población trabajan la tierra producen alimentos; y de estos el 25.84% le es suficiente para autoconsumo.

2.1.8. Situación Económica

La Población Económicamente Activa, mayoritaria en el municipio de La Música está constituida principalmente por Jornaleros, Agricultores, Comerciantes al por Mayor y Menor, lo que refleja las pocas oportunidades de empleo que existen.

La Población Económicamente Inactiva, suman un 56% del total de las población en edad de trabajar, esto es preocupante porque al no encontrar fuentes de empleo los jóvenes se involucran actividades perjudiciales a la sociedad.

Agrupación de las ocupaciones de la Población en Edad de Trabajar (mayores de 10 años), distribución de PEI y PEA.

Ocupación	Cantidad		Trabajan PEA		PEI	
	Total	%	Si	No	#	%
1. Profesionales, técnicos y afines	5055	57.80%	4821	234		
2. Microempresarios, Comerciantes, Vendedores y afines	463	5.29%	439	24		
3. Agricultores y ganaderos	1257	14.37%	992	265		
4. Conductores y afines	88	1.01%	85	3		
5. Artesanos	0	0.00%	0	0		
6. Obreros y jornaleros	1863	21.30%	1641	222		
7. Trabajadoras domésticas	12	0.14%	11	1		
8. Sin oficio definido	8	0.09%	7	1		

9. Amas de casa / oficios domésticos					3799	51%
10. Estudiantes					3660	49%
11. Jubilados, Discapacitados y Rentistas y Pensionados				Total PEA Ocupada	15	0%
TOTAL	8746	100%			7474	46.08%

Fuente: Elaboración propia con base a encuesta de hogares, censo 2012 MAMUCA y Municipalidad de La Música.

2.1.9. Participación

En el municipio el nivel de participación de las comunidades ha sido efectivo y comprometido, donde se han propiciado espacios de participación a través de la promoción y formación de unidades productivas en el marco de proyectos y en coordinación con la Secretaria de Planificación con la formación de mesas sectoriales. Existen asociaciones de hombres y Mujeres en proyectos de desarrollo económico local. Participando de forma conjunta en el desarrollo de estos procesos la Comisión de Transparencia para la rendición de cuentas. Siendo estos espacios de participación comunitaria potenciados a través del proyecto FOCAL en cada comunidad del municipio, fortaleciendo relaciones de identificación, priorización y planificación entre la municipalidad, las comunidades y los diferentes actores institucionales; logrando una planificación conjunta de todos los actores.

2.2. Infraestructura básica existente

El Municipio de La Masica cuenta con infraestructura distribuida a diferentes sectores como: salud, educación, red vial y otras.

2.2.1. Red Vial

La Masica cuenta con acceso a la carretera pavimentada aproximadamente 10 Km de la CA13, que conecta con los municipios de Esparta y San Francisco. También cuenta internamente con aproximadamente 12.6 Km de carretera pavimentada distribuido en tres comunidades principales.

Cuadro Red Vial de La Masica

Sector Vial	Tipo de Infraestructura	Total
-------------	-------------------------	-------

Vial	Km Carretera Primaria	12.6
	Km Carretera Secundaria	45.5
	Km Caminos de Penetración	64.0

2.2.2. Electricidad

Actualmente el municipio cuenta con 52 comunidades de las cuales el 50% cuenta con energía eléctrica y 26 comunidades que no cuentan con este servicio.(Ver documento Linea Base del municipio)

2.2.3. Telefonía y Correos

La cobertura en cuanto a telecomunicación es predominantemente a través de las compañías de red celular, Claro y Tigo. En el caso de Hondutel tiene cobertura en la cabecera municipal y San Juan Pueblo, donde el servicio es excelente ya que son zonas comerciales, existe una oficina local de Hondutel que da mantenimiento periódico a la planta, también cuenta con oficina de correo nacional.

2.2.4. Social

En el área recreativa y espacios para la participación comunitaria el municipio cuenta con las siguientes infraestructuras:

Sector Social	Tipo de Infraestructura	Total
Social	Centro Comunal	10
	Iglesias	87
	Parques	6
	Canchas Multiusos	1
	Campos de Football	25

Se puede observar que las cantidades son muy bajas en relación a la cantidad de comunidades y población con la que cuenta el municipio.

2.2.5. Salud

Se cuenta con dos (2) Centros de Salud con Medico y Odontólogo (CESAMO) ubicado uno en la comunidad de San Juan Pueblo y el otro en el Casco Urbano de

La Masica, y cinco (5) CESARES ubicados en las comunidades de La Cumbre, Santa Fe, Trípoli, San Antonio y San Juan Benque.

Al igual existen cinco (5) Clínica Privada y cuatro (4) farmacias en el casco urbano de La Masica. En la comunidad de San Juan Pueblo se tienen tres (3) clínicas privadas con servicios las 24 Horas, dos (2) laboratorios médicos y tres (3) farmacias.

Es importante resaltar la necesidad de una Clínica Materno Infantil-Pública que brinde alternativas en salud a la población.

2.2.6. Educativa

La Masica, cuenta con una Dirección Distrital dependiente de la secretaria de Educación, encargada de coordinar todos los centros educativos del Municipio. Se cuenta con Institutos de Educación Media públicos y privados, Centros de Educación Básica, un Sistema de Aprendizaje Tutorial (S.A.T) distribuido en siete comunidades que promueve bachilleres en Bienestar Rural.

Sector Educación	Tipo de Infraestructura	Total
Educación	Escuela PROHECO	3
	Kinder PROHECO	10
	Escuelas Primarias	44
	Kinder	15
	Centros de Educación Básica	2
	Colegios Secundarios	10

Cabe mencionar que algunas comunidades no cuentan con infraestructura propia para educación, algunas viviendas son utilizadas como escuelas y kínder.

2.2.7. Productiva

El municipio de La Masica, es una zona con un alto potencial productivo, muchos productores del Ramal de Tierra Firme se dedican al cultivo de maíz y con el apoyo de la Tecnología (arado y fertilización) obtienen rendimientos de hasta 100 quintales por manzana los que son comercializados a nivel local y regional.

En el casco urbano de La Masica se cuenta con cuatro agroindustrias, una es la procesadora de arroz Granos del Norte (GRANOR), las empacadoras de rambután APHERAMBUTAN y Frutas Exóticas y Viveros Tropical, que son empresas

exportadoras a nivel internacional. En la Comunidad de El Naranjal se localiza un centro de acopio de Palma Africana, al cual llegan productores de las comunidades de La Presa, La Cumbre, El Desvió, El Naranjal etc.

Existe infraestructura para el procesamiento de leche producida localmente.

2.3. Institucionalidad para el desarrollo

La Masica en los últimos años ha mejorado su eficiencia, en cuanto a la inversión para el desarrollo a través de la cooperación externa, ya que ha sido apoyada por diferentes cooperantes (ACDI, Unión Europea y Cooperación Española), quienes a través de diversas ONG han desarrollado obras de beneficio social para muchas comunidades, de igual forma a través de los fondos de transferencias que el Gobierno central según Ley hace; La municipalidad responde a las demandas de la población. Estos cooperantes han contribuido a mejorar condiciones de vida de algunos habitantes sin embargo la demanda es muy superior a la oferta de apoyo

2.3.1. Desempeño Municipal

Las prioridades se orientan a la implementación de servicios básicos, mejoras de vías de comunicación, construcción y mejoras de viviendas, centros de salud, Centros Educativos, entre otros.

2.3.2. Presencia Institucional en el Municipio

La presencia de instituciones en el municipio es notoria, estas han desarrollado una diversidad de capacitaciones a líderes comunales y técnicos municipales, brindando apoyo financiero a microempresas y grupos organizados comunales.

A continuación se resume dicha presencia en el municipio:

Presencia Institucional en el Municipio de La Música			
Instituciones Públicas y ONGS			
No.	Institución	Población Objetivo	Tipo de Servicios que Brindan
1	Municipalidad de La Masica	Municipio de La Masica	Apoyo técnico, logístico, y financiero para ejecución de proyectos en las comunidades a fin de lograr su Desarrollo Integral.
2	La MAMUCA	Municipio de La Masica	Gestión y apoyo a cada uno de los municipios que la Conforman
3	ICF	Municipio de La Masica	Certificación de Plantaciones de Maderables, Declaratorias de Microcuencas.
4	DICTA	Municipio de La Masica	Apoyo a pequeños productores con semilla y Fertilizante.
5	SERNA	Municipio de La Masica	Licencias Ambientales.
6	FHIS	Municipio de La Masica	Mejoras a Centros Escolares
7	ENEE	Municipio de La Masica	Asistencia Técnica y dotación de algunos Materiales Eléctricos en Proyectos ejecutados en las comunidades
8	SANAA	Municipio de La Masica	Asistencia técnica y acompañamiento a las comunidades en la ejecución y Mejoras de sus sistemas de Agua.
9	INFOP	Municipio de La Masica	Apoya con capacitaciones según petición y solicitud de los grupos organizados en diferentes áreas.
10	SEPLAN	Comunidades,	Mesas temáticas en diferentes áreas para obtener la realidad de cada

PLAN DE DESARROLLO MUNICIPAL 2014-2018

Presencia Institucional en el Municipio de La Música			
Instituciones Públicas y ONGS			
No.	Institución	Población Objetivo	Tipo de Servicios que Brindan
		Municipalidades e Instituciones de Gobierno.	municipio y realizar los perfiles de proyectos
11	SOCODEVI	Grupos de Aserríos, Consejos Consultivos	Asistencia técnica y apoyo legal a los consejos consultivos.
12	MISION Y ESPERANZA	Niños y Niñas de Escuelas	Construcción de Escuelas
13	PROPARQUE	Pobladores, municipios con áreas protegidas.	Conservación de áreas protegidas y desarrollo Integral de las Comunidades Involucradas
14	CARITAS	Grupos de Mujeres Organizadas	Brindan Asistencia Técnica y Materia Prima
15	APROCAFE	Productores de Café	Asistencia técnica y apoyo legal a los caficultores
16	FHIA	Productores	Apoyo con parcelas agroforestales y parcelas de cacao.
17	Proyecto Bosques Pico Bonito	Población Ubicada en la área de Pico Bonito	Incentiva productores de parcelas forestales motivándoles a mantener el bosque.
18	FUCSA	Comunidades del área del refugio Cuero y Salado	Asistencia técnica, capacitación y actividades de protección
19	FUPNAPIB	Comunidades del área del parque nacional Pico Bonito	Asistencia técnica, capacitación y actividades de protección
20	Fondo Cristiano para Ancianos y Niños	Personas de Escasos Recursos económicos	Apoya apadrinando niños(as) y ancianos de escasos recursos apoyando financieramente para que puedan tener sus alimentos, ropa, calzado, educación etc.

PLAN DE DESARROLLO MUNIOPAL 2014-2018

Instituciones Privadas

No.	Instituciones	Poblacion Objetivo	Tipo de Servicios que Brindan
1	GENERA	Comunidades con potenciales Hidroelectricos	Apoya a las comunidades según convenio en la ejecución de proyectos de beneficio social.
2	ODEF	Microempresarios(as) emprendedores	Financiamiento a los pequeños (as) microempresarios(as)
3	Banco Atlántida	Comunidad en General	Servicios financieros
4	Banco de Occidente	Comunidad en General	Servicios financieros
5	Cooperativa Sagrada Familia	Comunidad en General	Servicios financieros
	Cooperativa Ceibeña	Comunidad en General	Servicios financieros
6	Banco Azteca	Comunidad en General	Servicios financieros

2.3.3. Sociedad Civil

Las organizaciones de sociedad civil son de gran importancia para el municipio de La Masica ya que son la fuerza motriz de cada comunidad las cuales impulsan el desarrollo local.

No.	Organización	Total	Funcionalidad
1	Patronato	56	Gestionan y promueven el desarrollo de sus comunidades.
2	Junta de Agua	23	Administran sus propios sistemas de agua.
3	Sociedad de Padres de Familia	41	Apoyan la educación de los niños en cada comunidad.
4	Gobierno Estudiantil	12	Brindan apoyo a los estudiantes.
5	AECO	18	Asociación Educativa Comunitaria, encargados de administrar la educación de sus niños en la comunidad.
6	Equipo de Fútbol	31	Son el mejor medio de recreación para los jóvenes de las comunidades.
7	Grupos de Jóvenes Evangélicos y Católicos	2	Compartir e integrar más jóvenes al servicio de la iglesia de su comunidad.
8	Grupo de Mujeres	8	Trabajan unidas para lograr mejores condiciones de vida para sus familias.
9	Comité de APROCAFE	1	Gestionar mejores beneficios para los caficultores.
10	CODEM	1	En tiempos de emergencia son la central para brindar apoyo a todas las comunidades.
11	CODELES	5	Responsables de brindar apoyo local a su comunidad en tiempos de emergencia.
12	COLVOL	5	Voluntarios de Salud, quienes brindar primeros auxilios en casos de emergencia de sus comunidades, vigilan y ayudan a sus pobladores en cuanto a Salud.
13	Comite Pro Luz	3	Realizan actividades y gestionan fondos para la electrificación de sus comunidades.
14	Comite de Turismo	3	Gestionar y trabajar para buscar mejores oportunidades que incentiven el turismo en cada comunidad.
15	Comite de Iglesia	1	Trabajan para apoyar sus iglesias y habitantes de su comunidad.
16	Comité de Merienda	2	Grupos de padres organizados para el manejo

PLAN DE DESARROLLO MUNJCJPAL 2014-2018

No.	Organización	Total	Funcionalidad
			de la merienda escolar de su comunidad.
17	Consejos Consultivos	12	Cuidan y vigilan el aprovechamiento de los recursos naturales.
18	Comision de Transparencia	1	Vigilan y apoyan la administración municipal.
19	Microempresas	1	Desarrollo de proyectos para beneficio grupal
20	CRILAMAS	1	Facilitar servicios de rehabilitación en diferentes áreas.
21	Central de Bomberos	1	Apoyo en casos de emergencia a la población.
22	Consejo Municipal de Turismo	1	Coordinan las actividades y destinos turísticos del municipio.
23	Club de amas de Casa	6	Trabajan en actividades de beneficio para la comunidad.
24	Comite de Auditoria Social	1	Vigilan y apoyan la ejecucion de Proyectos en la comunidad.
25	Asociación del Adulto Mayor	1	Apoyan a personas de la tercera edad, buscando alternativas.
26	Comité de Festejos	1	Coordinan las actividades de ferias en su comunidad.
27	Comité de Ejecución de Proyectos	1	Son los coordinadores y ejecutores de proyectos en sus comunidades.
28	Posta de Control	1	Vigilar la entrada de personas hacia la parte alta de San Marcos Como vigilancia del Bosque.

2.3.4. Principales potencialidades y problemas del municipio de La Masica.

Mediante el análisis participativo con las comunidades y aplicando un diagnóstico FODA se logró identificar las Amenazas, las debilidades, Fortalezas y oportunidades del territorio. Este diagnóstico refleja los siguientes aspectos sociales, culturales, ambientales y económicos relevantes para la ejecución del plan de Desarrollo Municipal.

En cuanto a fortalezas, el municipio de La Masica es un territorio que cuenta con suelos aptos para la agricultura como maíz y arroz en la zona baja, ganadería (11.17%) y la producción de productos agroindustriales como la Palma Africana (3.56% del área del municipio), el rambután (2.26 % del área del municipio), el 100% de los centros educativos implementan el programa Merienda escolar⁶ que contribuye al mejoramiento de sistema educativo del municipio, Actualmente se cuentan con 6 sitios turísticos naturales de vocación turística lo que potencializa el territorio para el desarrollo de la industria eco turística en el municipio, El Municipio cuenta con 23 organizaciones comunitarias de productores(as) que desarrollan iniciativas productivas que dinamizan la económica local y la generación de ingresos a las familias, La zona productiva del municipio cuenta con un acceso por carreteras principal que facilita el proceso de transporte y comercialización de productos agrícolas y forestales, Los recursos hídricos con que cuenta el municipio son las Sub cuencas de Río San Juan y Río Cuero representan un alto potencial para la generación de agua para consumo humano, uso agrícola y la generación de energía eléctrica, En el territorio se encuentran tres (3) áreas protegidas que conserva dentro de sus áreas de amortiguamiento y zona núcleo una flora y fauna propia de la zona, lo que representa un medio para el desarrollo de la investigación, la educación científica y la conservación y protección de ecosistemas naturales, La estructura Social del Municipio está conformada por 239 organizaciones comunitarias que impulsan y gestiona el desarrollo de las 53 comunidades que conforman el municipio, de igual manera se cuenta con las debilidades en el sector productivo Agrícola aún no se ha desarrollado en su totalidad, donde más de 3000 hectáreas dedicadas a la producción no cuentan con recursos financieros para desarrollar procesos productivos de forma adecuada, Más del 20% de los centros educativos (Escuelas, Colegios y Kínder) no cuenta con una infraestructura adecuada para desarrollar los procesos de educación de forma

⁶ Fuente Dirección Distrital de Educación

eficiente, actualmente existen pocas áreas de recreación en los municipios, solamente la cabecera departamental cuenta con un Parque Central y otros centros menores de recreación como campos de fútbol y pequeños parques recreativos. Actualmente existen 25 campos de fútbol y 6 parques distribuidos en las 53 comunidades del municipio, del total de los centros de Salud un 40 % cuentan con una infraestructura inadecuada para brindar los servicios médicos a la población del municipio, Las Juntas Administradoras de Agua del municipio más del 70% no cuentan con un sistema de agua potable adecuado, y 26% de los sistemas de agua potable ha finalizado su vida útil (Fuente plan de agua 2010) Así mismo el 80% de las Microcuencas no cuentan con una declaratoria de área protegida, El 100% de las vías de acceso (carreteras principales) no cuentan ni se implementan un plan de mantenimiento que alargue su vida útil, esto posiblemente por los escasos y disposición de recursos económicos, El sistema de seguridad ciudadana se ve limitado debido a la crisis de la Policía nacional. Actualmente se cuentan con tres postas policiales de las cuales solo dos están habilitadas y 10 agentes para una población de 30,000 habitantes, Actualmente hay un déficit de vivienda de 21.3% lo que dificulta mejorar las condiciones de vida de los habitantes del municipio, Hay déficit de infraestructura civil (Puentes, caja puentes) lo que dificulta el acceso en algunas zonas del municipio. El municipio le favorecen las siguientes oportunidades en el territorio existen 3 organizaciones no gubernamentales que apoyan el tema de Salud y fortalecimiento local lo que significa que en el municipio se cuenta con socios estratégicos que contribuirán a la implementación del PDM, Las iniciativas de la certificación de cultivo y producción de aceite vegetal para más de 3,000 hectáreas de palma africana es una oportunidad para impulsar el sector agroindustrial del Municipio, El flujo de población por el territorio representa una oportunidad para hacer negocios, incrementar la producción y dinamizar la economía del municipio. Según datos del INE la movilización por CA-13 es de 50,000 personas por semana. Las amenazas del municipio son según los estudios (2011) de COPECO existe posibilidad de surgimiento de un área volcánica que genera sismos en el territorio, lo que algunas áreas podrían sub-utilizarse y devaluarse económicamente, los efectos del cambio climático provocan aumento de los periodos de lluvia y por consiguiente aumento de las áreas inundables, provocando un incremento en el sector productivo y daño a la economía local. Según datos de observatorio Nacional de la violencia Honduras tiene una tasa de homicidios de 85.5 por cada cien mil habitantes, y el municipio de La Masica no es la excepción, por lo que la

inseguridad, la delincuencia común y organizada amenaza la económica y el bienestar de la población, La pérdida de costumbres autóctonas de grupos étnicos debido a la adopción de nuevos hábitos, y la invasión cultural degrada la identidad local y el orgullo culturas de las comunidades. En el municipio existe 1 comunidad garífuna que ha dejado de usar o practicar, en su mayoría, su lengua nativa, poniendo en peligro la existencia de lenguas autóctonas en Honduras.

III. Plan de Desarrollo del Municipio

3.1 Visión compartida

La Masica un municipio autónomo que promueve la gobernabilidad, con infraestructura básica desarrollada, aprovechando los recursos naturales de manera responsable generando mejores condiciones de vida y el desarrollo integral de la población.

3.2 Líneas y objetivos estratégicos y ejes temáticos de desarrollo territorial

LINEA ESTRATEGICA: SALUD Y NUTRICIÓN

Objetivo: Contar con infraestructura sanitaria con atención de salud permanente.

LINEA ESTRATEGICA: AGUA Y SANEAMIENTO

Objetivo: I. Fortalecer el área estratégica agua y saneamiento mediante la construcción e implementación de sistemas de alcantarillado sanitario, drenaje de aguas lluvias, rastro municipal y relleno sanitario.

LINEA ESTRATEGICA: RECURSOS NATURALES Y AMBIENTE

Objetivo: Alcanzar un crecimiento socioeconómico y equitativo de las comunidades urbanas y rurales a través del aprovechamiento racional y sostenible de los recursos naturales.

LINEA ESTRATEGICA: EDUCACIÓN Y FORMACIÓN CIUDADANA

Objetivo: Tecnificar los centros educativos con equidad para todos los sectores.

LINEA ESTRATEGICA: INFRAESTRUCTURA

Objetivo: Mejorar la infraestructura vial y básica de las comunidades del sector urbano y rural con énfasis en reducir vulnerabilidad.

LINEA ESTRATEGICA: PRODUCCION AGRICOLA, GENERACION DE INGRESOS Y EMPLEO

Objetivo: Mejorar el ingreso de las familias urbanas y rurales del Municipio de La Masica, con un aprovechamiento sostenible de los recursos naturales.

LINEA ESTRATEGICA: PARTICIPACIÓN CIUDADANA

Objetivo: Lograr fortalecer las capacidades de los habitantes para aprovechamiento sostenido de sus recursos naturales.

LINEA ESTRATEGICA: VIVIENDA

Objetivo: Mejorar las condiciones físicas de las viviendas, a las familias más pobres del municipio.

Ejes temáticos de análisis y propuestas para el desarrollo comunitario y preparación de Planes Zonales.

Ejes Temáticos	Variables de Análisis
1. Ordenamiento territorial	Límites territoriales, fuentes de agua, quebradas y ríos, zonas productoras de agua, uso forestal, ubicación vías de comunicación, zonas vulnerables, tenencia de la tierra, áreas relevantes de uso específico, servicios básicos, asentamientos humanos, biodiversidad existente
2. Salud y Nutrición	Incidencia de enfermedades, desnutrición, mortalidad materna, mortalidad infantil, atención de partos.
3. Educación	Niños en edad escolar, niños actualmente estudian por nivel, niños cursan o cursaron un grado, niños estudian ahora, niños no estudian.
4. Recursos Naturales y Ambiente	Uso de leña para cocinar, bosque, fauna, contaminación existente.
5. Grupos Vulnerables	Niñez, Juventud, Mujeres, Tercera Edad.
6. Vivienda	Tenencia, condiciones, hacinamiento, baños, letrinas, familias por vivienda, problemas de la vivienda, materiales de construcción, energía para cocinar.
7. Agua y Saneamiento	Cobertura y calidad del servicio de agua, disposición de la basura, aseo de calles, disposición de excretas.
8. Economía	Producción, distribución, consumo, empleo, ingresos, acceso al financiamiento, migración, remesas, producen para la venta, profesiones, oficios, ocupaciones.
9. Seguridad Alimentaria	Ingresos ajustan para alimentarse, producción de alimentos, satisfacen autoconsumo.
10. Tierra	Acceso a la tierra, tenencia de la tierra de los que la trabajan.
11. Participación	Mujeres, hombres.
12. Seguridad Ciudadana	Violencia, robos, homicidios.
13. Infraestructura Social	Vial, electricidad, escuelas, centros de salud, centros comunitarios.
14. Turismo	Atractivos, recreación, infraestructura.

3.3 Planes de Zonas Territoriales:

Para la elaboración de los Planes Zonales se realizó la consolidación de el mapa de zonificación del municipio comprendido en el formato correspondiente (FI-4), seguidamente se seleccionó los representantes de cada zona quienes fueron priorizaron los proyectos zonales, levantando así mismo los listados de sus participantes.

Seguidamente se pasó a la preparación de los planes zonales sobre la base de los proyectos priorizados utilizando el formato (FI-14) en estos cuadros se incluyen todos los primeros tres proyectos de cada comunidad, por cada eje temático, según la prioridad definida en la asamblea zonal. Y finalmente la socialización y aprobación de los planes zonales por la Corporación Municipal certificándolos en punto de acta.

3.4 Plan de Inversión Multisectorial y Plurianual (PIMP)

Con el levantamiento de línea base y sus indicadores obtenidos las comunidades elaboraron sus Planes de Desarrollo Comunitario, de estos planes los líderes comunitarios prepararon Planes Zonales, Extrayendo tres proyectos por cada eje temático de cada comunidad, en el proceso se actualizaron los planes existentes en la municipalidad: Plan Estratégico de Desarrollo Municipal y planes especiales conjuntamente con Instituciones y la instancia ciudadana.

Luego se agruparon las ideas de Proyectos según sectorización dada por la metodología FOCAL II, **Proyectos Sociales, Proyectos Productivos, Proyectos de Infraestructura y Proyectos Ambientales**, luego se convocó a la Instancia Ciudadana para determinar que ideas de proyectos entrarían al Plan de Inversión Plurianual según tabla de proporción socializada y aprobada por autoridad municipal que se elaboró en base a la experiencia en ejecución de proyectos con fondos corrientes y de transferencia en los dos últimos años. (Ver tabla Estructura de clasificación de Proyectos para PIMP.)

Al igual fueron insertadas las ideas de proyectos del plan estratégico de Desarrollo y planes sectoriales y especiales. Estas ideas de proyectos fueron vaciadas a cuadros del PIMP, de acuerdo a lo que determino la tabla para su respectiva distribución

PLAN DE DESARROLLO MUNICIPAL 2014-2018

ESTRUCTURA DE CLASIFICACION DE PROYECTOS DEL PIMP LA MASICA													
Capacidad del ejecución de proyectos en el último año multiplicado por 5 años del plan de inversión del PDM :			195	REDONDEADOS									
No.	Tipo de Plan	Porcentaje Asignado por Eje Temático	Porcentaje Asignado	No. de Proyectos a Ejecutar por Plan	No. de Proyectos a Ejecutar por Eje Temático	No de Proyectos Exactos	Zona 1	zona 2	zona 3	Zona 4	zona 5	zona 6	Zona 7
1	Estratégico		5%	9.75		10	15%	15%	12%	12%	15%	15%	16%
2	Zonales		85%	165.75		166							
	Para proyectos sociales	20%			33.15	33	5	5	4	4	5	5	5
	Para proyectos productivos	20%			33.15	33	5	5	4	4	5	5	5
	Para proyectos infraestructura	50%			82.88	83	12	12	9	9	12	12	12
	Para proyectos ambientales	10%			16.58	<u>17</u>	2	2	2	2	2	2	2
3	Sectoriales y Especiales		10%	19.5		19							
	PAAM	60%			11.7	12							
	PGR	40%			7.8	<u>7</u>							
TOTAL DISTRIBUCION			100%	195		195	24	24	19	19	24	24	24

PROYECTOS ESTRATEGICOS:

PLAN DE DESARROLLO MUNJOJPA 2014-2018

(F-19)

MANCOMUNIDAD DE MUNICIPIOS DEL CENTRO DE ATLANTIDA/ MUNICIPALIDAD DE LA MASICA
PROGRAMACIÓN DEL PLAN DE INVERSIÓN MUNICIPAL PLURIANUAL

(PROYECTOS ESTRATÉGICOS PRIORIZADOS POR LÍNEA ESTRATÉGICA DEL PLAN ESTRATÉGICO)

Departamento: Atlántida Municipio: La Masica Fecha aprobación: Agosto 2013

Orden Prioridad	Línea estratégica	Nombre del proyecto	Ubicación	Costo Total	Años de ejecución					Financiamiento		
					14	15	16	17	18	Local	Municipal	Externo
1	Agua y Saneamiento	Construcción de Rastro Municipal	Masica	L. 3,000,000.00	x					L. 150,000.00	L. 2,850,000.00	L. -
2	Educación	Creación de un aula de cómputo en 87 centros educativos.	Masica (todo el municipio)	L. 15,000,000.00		x	x	x		L. 750,000.00	L. 1,500,000.00	L. 12,750,000.00
3	Salud	Construcción de hospital municipal	La Masica /San Juan Pueblo	L. 5,000,000.00				x	x	L. 250,000.00	L. 500,000.00	L. 4,250,000.00
4	Producción Agrícola, Generación de Ingresos y Empleo	Inversión agroforestal, capacitación, certificación de fincas orgánicas/forestales y búsqueda de mercadeo	Todas las áreas protegidas	L. 5,000,000.00	x	x	x	x		L. 250,000.00	L. 500,000.00	L. 4,250,000.00
5	Infraestructura	Construcción de bordos de contención	La Masica casco urbano	L. 4,000,000.00	x	x	x			L. 200,000.00	L. 400,000.00	L. 3,400,000.00
6	Agua y Saneamiento	Construcción de Sistema de alcantarillado Sanitario	La Masica casco urbano	L. 30,000,000.00				x	x	L. 1,500,000.00	L. 3,000,000.00	L. 25,500,000.00
7	Infraestructura	Canalización del Rio Cuero	La Cumbre	L. 1,000,000.00				x		L. 50,000.00	L. 100,000.00	L. 850,000.00

PLAN DE DESARROLLO MUNICIPAL 2014-2018

8	Agua y Saneamiento	Construcción de Drenaje de aguas lluvias	San Juan Pueblo	L. 20,000,000.00			x	x	x	L. 1,000,000.00	L. 2,000,000.00	L. 17,000,000.00
9	Infraestructura	Canalización del Rio Cuero	La Masica	L. 1,000,000.00				x	x	L. 50,000.00	L. 100,000.00	L. 850,000.00
10	Infraestructura	Construcción de bordos de contención	San Juan Pueblo	L. 6,000,000.00			x	x		L. 300,000.00	L. 600,000.00	L. 5,100,000.00
Total				L. 90,000,000.00						L. 4,500,000.00	L. 11,550,000.00	L. 73,950,000.00

PROYECTOS SOCIALES:

PLAN DE DESARROLLO MUNICJPAL 2014-2018

(F-20)

MANCOMUNIDAD DE MUNICIPIOS DEL CENTRO DE ATLANTIDA/ MUNICIPALIDAD DE LA MASICA
PROGRAMACIÓN DEL PLAN DE INVERSIÓN MUNICIPAL PLURIANUAL
(PROYECTOS DE DESARROLLO SOCIAL PRIORIZADOS POR CADA PLAN ZONAL)

Departamento: Atlántida **Municipio:** La Masica **Fecha aprobación:** Agosto 2013

Eje Temático	Nombre del proyecto	Ubicación	Costo Total	Años de ejecución					Financiamiento		
				14	15	16	17	18	Local	Municipal	Externo
Salud y Nutrición	Fortalecimiento del voluntariado en salud	Toda las comunidades zona 1	L. 70,000.00		x	x	x	x	L. 7,000.00	L. 63,000.00	L. -
Educación	Construcción de escuela primaria	Unión, Betania	L. 200,000.00		x				L. 20,000.00	L. 180,000.00	L. -
Recursos naturales y Ambiente	Capacitación sobre desechos sólidos	Todas las comunidades de la zona 3	L. 70,000.00			x			L. 7,000.00	L. 63,000.00	L. -
Grupos Vulnerables Niñez	Formar un comité de vigilancia sobre salud y educación.	Todas las comunidades de la zona # 4	L. 10,000.00			x	x		L. 1,000.00	L. 9,000.00	L. -
Mujeres	Formación de mujeres en el tema desarrollo económico local	Todas las comunidades de la zona 5	L. 3,000.00			x			L. 300.00	L. 2,700.00	L. -
Tercera Edad	Coordinar programas de salud (Brigadas médicas) destinadas al adulto mayor	Todas las comunidades de la zona 3	L. 100,000.00	x	x	x	x	x	L. 10,000.00	L. 90,000.00	L. -
Vivienda	Formar alianzas con instituciones para la construcción de viviendas.	Todas las comunidades de la zona # 1	L. 440,000.00		x	x	x		L. 44,000.00	L. 396,000.00	
Agua y Saneamiento	Fortalecer las juntas de agua con bancos de cloro	Todas las comunidades de la zona #2	L. 100,000.00	x	x	x			L. 2,000.00	L. 98,000.00	
Economía	Creación de cajas rurales	Todas las comunidades de la zona #2	L. 50,000.00		x				L. 5,000.00	L. 45,000.00	
Tierra	Gestionar la legalización de tenencia de la tierra	San Rafael	L. 30,000.00	x					L. 3,000.00	L. 27,000.00	

PLAN DE DESARROLLO MUNICIPAL 2014-2018

Participación	Capacitación a las organizaciones de base sobre gestiones comunitarias	Todas las comunidades de la zona #2	L. 5,000.00		x	x				L. 500.00	L. 4,500.00	
Seguridad Ciudadana	Formar comité de gestión de riesgo ciudadanos	Todas las comunidades de la zona #6	L. 50,000.00				x			L. 5,000.00	L. 45,000.00	
Turismo	Plan Educativo de guías turísticos	Todas las comunidades de la zona #2	L. 100,000.00	x	x	x				L. 10,000.00	L. 90,000.00	
Salud y Nutrición	Emprender campañas sobre la metodología escuela y casa saludable	Todas las comunidades de la zona 5	L. 13,000.00	x	x	x	x			L. 1,300.00	L. 11,700.00	
Educación	Compra de mobiliario y pizarras	El Oro, Los Chorritos	L. 96,000.00				x			L. 9,600.00	L. 86,400.00	
Tercera Edad	Coordinar Programas de Salud(Brigadas Médicas) destinadas al Adulto mayor	Toda las comunidades zona 1	L. 100,000.00	x	x	x	x	x		L. 10,000.00	L. 90,000.00	
Agua y Saneamiento	Gestionar el vagón recolector de desechos sólidos y fortalecer el sistema de recolección de desecho sólidos	Todas las comunidades de la zona #6	L. 475,000.00					x	x	L. 47,500.00	L. 190,000.00	L. 237,500.00
Tierra	Gestionar apoyo técnico y financiero para el buen uso agrícola	Unión, Betania	L. 100,000.00				x			L. 10,000.00	L. 90,000.00	L. -
Salud y Nutrición	Fortalecimiento del voluntario en salud	Todas las comunidades de la zona #6	L. 70,000.00		x	x	x	x	x	L. 7,000.00	L. 63,000.00	L. -
Educación	Adquisición de mobiliario para centros educativos	Toda las comunidades zona 1	L. 150,000.00			x				L. 15,000.00	L. 135,000.00	L. -
Tercera Edad	Coordinar programas de salud (Brigadas médicas) destinados al adulto mayor.	Todas las comunidades de la zona # 7	L. 100,000.00	x	X	X	x	X		L. 10,000.00	L. 90,000.00	L. -
Salud y Nutrición	Programa de fortalecimiento a la red de juntas de agua en el manejo de agua segura y agua servida.	Todas las comunidades de la zona # 4	L. 10,800.00	x	x	x	x			L. 1,080.00	L. 9,720.00	L. -

PLAN DE DESARROLLO MUNJOJPA 2014-2018

Educación	Creación de espacios de capacitación para los jóvenes a través de INFOP sobre cursos técnicos de mecánica , electricidad y ebanistería	Toda las comunidades zona 1	L. 100,000.00			x	x	x	L. 10,000.00	L. 90,000.00	L. -
Salud y Nutrición	Campaña de fumigación y abatización	Todas las comunidades de la zona # 4	L. 100,000.00	x	x	x	x	x	L. 10,000.00	L. 90,000.00	L. -
Educación	Formar alianza estratégica mediante convenio para apoyo en la construcción de Escuela Técnica Vocacional.	Casco urbano de La Masica.	L. 200,000.00	x	x				L. 20,000.00	L. 180,000.00	L. -
Salud y Nutrición	Emprender campaña sobre la metodología Escuela y casa saludable	Todas las comunidades de la zona #6	L. 20,000.00		x	x			L. 2,000.00	L. 2,000.00	L. 16,000.00
Educación	Capacitación sobre desarrollo económico local	Todas las comunidades de la zona 5	L. 50,000.00			x	x		L. 5,000.00	L. 45,000.00	L. -
Salud y Nutrición	Fortalecimiento del voluntariado en salud.	Todas las comunidades de la zona # 7	L. 70,000.00	x	x	x	x	x	L. 7,000.00	L. 63,000.00	L. -
Educación	Gestionar pupitres, archivo y mobiliario para los centros educativos.	Todas las comunidades de la zona # 7	L. 500,000.00		X	X			L. 50,000.00	L. 450,000.00	L. -
Salud y Nutrición	Formar alianzas estratégicas para el mantenimiento y sostenibilidad del Centro de Rehabilitación Integral de La Masica, "CRILAMAS",	Todas las comunidades de la zona # 7	L. 1,000,000.00	x	x	x	x	x	L. 100,000.00	L. 900,000.00	L. -
Educación	Gestión de carreras técnicas para el Inst. Gonzalo G. Rodríguez	Todas las comunidades de la zona # 7	L. 100,000.00		x				L. 10,000.00	L. 90,000.00	L. -
Salud y Nutrición	Adquisición de Ambulancia para traslado de pacientes	Todas las comunidades de la zona # 7	L. 1,000,000.00					X	L. 100,000.00	L. 900,000.00	L. -
Educación	Fortalecimiento a docentes en el área de Informática.	Todas las comunidades zona 6	L. 20,000.00	X					L. 2,000.00	L. 18,000.00	L. -

PROYECTOS PRODUCTIVOS:

PLAN DE DESARROLLO MUNICJPAL 2014-2018

(F-21)

MANCOMUNIDAD DE MUNICIPIOS DEL CENTRO DE ATLANTIDA/ MUNICIPALIDAD DE LA MASICA
PROGRAMACIÓN DEL PLAN DE INVERSIÓN MUNICIPAL PLURIANUAL
(PROYECTOS DE DESARROLLO PRODUCTIVO PRIORIZADOS POR CADA PLAN ZONAL)

Departamento: Atlántida **Municipio:** La Masica

Fecha aprobación: Agosto 2013

Orden Prioridad	Eje Temático	Nombre del proyecto	Ubicación	Costo Total	Años de ejecución					Financiamiento		
					14	15	16	17	18	Local	Municipal	Externo
1	Recursos Naturales y Ambiente	Socializar y establecer convenios con organizaciones, patronatos en el manejo recolección carga y transporte final de los desechos sólidos creando microempresa comunitaria.	Todas las comunidades de la zona # 7	L. 200,000.00	X	x	x			L. 20,000.00	L. 180,000.00	L. -
2	Grupo Vul. Juventud	Microempresa de corte y confección	Col. Alcance	L. 200,000.00		x	x			L. 20,000.00	L. 180,000.00	L. -
3	Grupo Vul. Mujeres	Organizar microempresas de crías y manejo de pollos de engorde	Punta de Rieles, Flores de San Juan, San Félix y Nueva Jerusalén	L. 470,000.00	x	x				L. 47,000.00	L. 188,000.00	L. 235,000.00
4	Economía	Crear microempresa de cría y manejo de cerdos	Trípoli, Nueva Jerusalén, Punta de Rieles y San Félix	L. 550,000.00		x	x	x		L. 55,000.00	L. 220,000.00	L. 275,000.00
5	Seguridad Alimentaria	Crear huertos familiares	Todas las comunidades de la zona 1	L. 345,000.00		x	x	x		L. 34,500.00	L. 138,000.00	L. 172,500.00
6	Turismo	Creación y equipamiento de la oficina de turismo Municipal	Casco Urbano La Masica	L. 100,000.00		X	x			L. 10,000.00	L. 90,000.00	L. -

PLAN DE DESARROLLO MUNJOJPA 2014-2018

7	Grupo Vul. Juventud	Gestionar financiamiento para Organizar micro empresas de diferentes Rubros	Todas las comunidades de la zona # 7	L. 500,000.00		x	x			L. 50,000.00	L. 450,000.00	L. -
8	Grupo Vul. Mujeres	Capacitación para crear microempresa de panadería	Col. Nuevo San Juan, Col. Alcance, Col Montoya	L. 55,000.00		x	x			L. 5,500.00	L. 49,500.00	L. -
9	Economía	Crear microempresa de cría y manejo de cerdos	Todas las comunidades de la zona 3	L. 510,000.00				x		L. 51,000.00	L. 204,000.00	L. 255,000.00
10	Seguridad Alimentaria	Establecer huerto familiares	El manchón, San José del Higuero	L. 30,000.00		x	x			L. 3,000.00	L. 27,000.00	L. -
11	Economía	Crear micro empresa de granja de pollos de engorde.	Todas las comunidades de la zona # 4	L. 205,000.00			x	x	x	L. 20,500.00	L. 184,500.00	L. -
12	Seguridad Alimentaria	Establecimiento de huertos familiares en la comunidad	Todas las comunidades de la zona 3	L. 195,000.00	X	x	x	x	x	L. 19,500.00	L. 175,500.00	L. -
13	Economía	Gestionar semilla y materiales vegetativo para cultivos agrícolas	Todas las comunidades de la zona #2	L. 20,000.00				x		L. 2,000.00	L. 18,000.00	L. -
14	Seguridad Alimentaria	Gestionar huertos familiares	La montaña, Buena Vista, Peñas del Edén y Brisas Norteñas.	L. 55,000.00	X	x	x	x		L. 5,500.00	L. 49,500.00	L. -
15	economía	Crear micro empresa de gallinas ponedoras	Quebrada galana y El manchón	L. 134,000.00	x	x				L. 13,400.00	L. 120,600.00	L. -
16	Seguridad Alimentaria	Establecer huertos familiares	Todas las comunidades de la zona 5	L. 30,000.00	X	x	x			L. 3,000.00	L. 27,000.00	L. -

PLAN DE DESARROLLO MUNJCJPA 2014-2018

17	economía	Crear micro empresa de bisutería a las mujeres de la comunidad.	Todas las comunidades de la zona # 4	L. 70,000.00		X	X	X		L. 7,000.00	L. 63,000.00	L. -
18	Seguridad Alimentaria	Establecer huerto familiares	Todas las comunidades de la zona #6	L. 135,500.00	X	x	x	x	x	L. 13,550.00	L. 121,950.00	L. -
19	economía	Gestionar Microempresa para hortalizas	Col. Ceballos, Col. Montoya	L. 80,000.00				x	x	L. 8,000.00	L. 72,000.00	L. -
20	Seguridad Alimentaria	Adquisición de semillas para el cultivo de granos básicos	Todas las comunidades de la zona 1	L. 50,000.00		x	x			L. 5,000.00	L. 45,000.00	L. -
21	economía	Crear microempresa de lácteos	Trípoli	L. 300,000.00				x	x	L. 30,000.00	L. 120,000.00	L. 150,000.00
22	Seguridad Alimentaria	Gestionar semilla y material vegetativo para cultivos agrícolas	Todas las comunidades de la zona 5	L. 20,000.00		x				L. 2,000.00	L. 18,000.00	L. -
23	economía	Establecer 40 parcelas de sistemas agroforestales (Rambután, piña, maderables)	Todas las comunidades de la zona 3	L. 200,000.00					x	L. 20,000.00	L. 180,000.00	L. -
24	economía	Cooperativa para impulsar el cultivo de Tilapia	Todas las comunidades de la zona #2	L. 50,000.00		x	x			L. 5,000.00	L. 45,000.00	L. -
25	economía	Crear micro empresa de cría y manejo de cerdos.	Todas las comunidades de la zona # 4	L. 70,000.00			x	x		L. 7,000.00	L. 63,000.00	L. -
26	economía	Crear microempresa de cría de ganado	Unión, Betania	L. 120,000.00		x				L. 12,000.00	L. 108,000.00	L. -
27	economía	Crear microempresa de Transformación de Maderas en madera verde y arte antiguo	Todas las comunidades de la zona #2	L. 50,000.00					x	L. 5,000.00	L. 45,000.00	L. -

PLAN DE DESARROLLO MUNICIPAL 2014-2018

28	Economía	Organizar caja rural para los productores de granos básicos	San Juan Benque	L. 50,000.00				x		L. 5,000.00	L. 45,000.00	L. -
29	Economía	Apoyar la creación de cajas rurales comunitarias.	Todas las comunidades de la zona # 7	L. 400,000.00	X	x	x			L. 40,000.00	L. 160,000.00	L. 200,000.00
30	Economía	Recuperar recursos naturales (Material de río estableciendo convenio con organizaciones comunitarias para el manejo, distribución y comercialización formando microempresas.	Todas las comunidades de la zona # 7	L. 400,000.00					X	L. 40,000.00	L. 360,000.00	L. -
31	Economía	Microempresa de Transformación de Maderas en madera verde y arte antiguo.	Todas las comunidades zona 2	L. 50,000.00					X	L. 5,000.00	L. 45,000.00	L. -
32	Economía	Micro empresa de bisutería a las mujeres de la comunidad	San Antonio Peñas del Edén y Montenegro	L. 30,000.00				X		L. 3,000.00	L. 27,000.00	L. -
33	Economía	Organizar caja rural para los productores de granos básicos	San Juan Benque	L. 50,000.00		X				L. 5,000.00	L. 45,000.00	L. -

PROYECTOS DE INFRAESTRUCTURA SOCIAL

PLAN DE DESARROLLO MUNICJPAL 2014-2018

(F-22)

MANCOMUNIDAD DE MUNICIPIOS DEL CENTRO DE ATLANTIDA/ MUNICIPALIDAD DE LA MASICA
PROGRAMACIÓN DEL PLAN DE INVERSIÓN MUNICIPAL PLURIANUAL
(PROYECTOS DE INFRAESTRUCTURA SOCIAL PRIORIZADOS POR CADA PLAN ZONAL)

Departamento: Atlántida **Municipio:** La Masica

Fecha aprobación: Agosto 2013

Orden Prioridad	Eje temática	Nombre del proyecto	Ubicación	Costo Total	Años de ejecución					Financiamiento		
					14	15	16	17	18	Local	Municipal	Externo
1	Ordenamiento Territorial	Apertura de Tramo Carretero Masica - Esparta	Casco Urbano de La Masica	L. 500,000.00				X	X	50,000.00	L. 450,000.00	L. -
2	Educación	Construcción del cerco perimetral SAT	Trípoli	L. 300,000.00			x	x		L. 30,000.00	L. 170,000.00	L. -
3	Grupo vul. Juventud	Construcción de un parque de recreación.	Trípoli	L. 250,000.00			x	x		L. 25,000.00	L. 225,000.00	L. -
4	Grupo vul. Tercera Edad	Formar alianzas para gestionar la construcción y equipamiento de un Hogar de adulto mayor, HEDO.	Casco Urbano La Masica	L. 1,500,000.00			x	x		L. 150,000.00	1,350.000.00	L. -
5	Vivienda	Mejoramiento de viviendas	Todas las comunidades de la zona # 1	L. 1,000,000.00	X	x	x	x	x	L. 100,000.00	L. 300,000.00	L. 600,000.00
6	Agua y Saneamiento	Finalización del proyecto de agua	Trípoli, Punta De Rieles, Embarcadero y Boca Cerrada	L. 2,000,000.00	X	x				L. 200,000.00	L. 800,000.00	L. 1,000,000.00

PLAN DE DESARROLLO MUNJOJPAL 2014-2018

7	Economía	Construcción de peceras comunales	El Cedral	40,000.00		x				4,000.00	36,000.00	L. -	
8	Infraestructura	Pavimentación de calle principal.	Trípoli, Nueva Jerusalén, Punta De Rieles, Flores De San Juan y San Félix.	L. 50,000,000.00					x	x	L. 2,500,000.00	L. 5,000,000.00	L. 42,500,000.00
9	Turismo	Construcción de un complejo turístico con sendero incluido.	Embarcadero a Boca cerrada	L. 2,000,000.00					x	x	L. 200,000.00	L. 600,000.00	L. 1,200,000.00
10	Ordenamiento Territorial	Pavimentación Tramo Masica- El Naranjal	El Naranjal	L. 20,000,000.00					X	X		L. 5,400,000.00	L. 14,600,000.00
11	Educación	Finalización de la escuela	San Rafael	L. 25,000.00	X						L. 2,500.00	L. 22,500.00	L. -
12	Grupo vul. Juventud	Compra de un terreno y construcción de cancha multiusos	Flores De San Juan	L. 100,000.00					x	x	L. 20,000.00	L. 80,000.00	L. -
13	Vivienda	Formar alianza con instituciones para la construcción de viviendas	Todas las comunidades de la zona #3	L. 6,600,000.00	X	x	x	x	x		L. 660,000.00	L. 1,980,000.00	L. 3,960,000.00
14	Agua y Saneamiento	Reparación del sistema de agua	Los Chorritos	L. 200,000.00					x		L. 20,000.00	L. 180,000.00	L. -
15	Infraestructura	Reconstrucción de un puente de hamaca	Santa Fe	L. 800,000.00		x	x	x	x		L. 125,000.00	L. 675,000.00	L. -
16	Turismo	Construcción de un parquecito en el rio de nuestra comunidad para promover el turismo.	San Marcos	L. 100,000.00					x	x	L. 10,000.00	L. 90,000.00	L. -
17	Ordenamiento Territorial	Pavimentación Tramo Masica-La Cumbre	La Cumbre	L. 20,000,000.00					X	X		L. 5,400,000.00	L. 14,600,000.00

PLAN DE DESARROLLO MUNICIPAL 2014-2018

18	Educación	Construcción de cerco de escuela	Todas las comunidades de la zona 3	L. 351,350.00			x	x	x	L. 35,135.00	L. 316,215.00	L. -
19	Vivienda	Formar alianzas con instituciones para la reconstrucción de viviendas	Todas las comunidades de la zona #5	L. 700,000.00	X	x	x	x	x	L. 70,000.00	L. 210,000.00	L. 420,000.00
20	Agua y Sanamiento	Reparación de tubería del sistema de agua potable.	Monte Negro, Brisas Norteñas y Peñas del Edén.	L. 1,750,000.00		x	x			L. 175,000.00	L. 700,000.00	L. 875,000.00
21	Infraestructura	Ampliación del Camino	Las Minas, Cerro Azul Jalisco	L. 900,000.00	X	x	x	x	x	L. 90,000.00	L. 810,000.00	L. -
22	Turismo	Mejoramiento de la zona turística de la comunidad.	Nueva Esperanza Pinto	L. 100,000.00				x	x	L. 10,000.00	L. 90,000.00	L. -
23	Educación	Construcción del cerco perimetral Escuelas	San Antonio, La Montañita, Brisas Norteñas	L. 559,940.00		x	x			L. 55,994.00	L. 503,946.00	L. -
24	Vivienda	Mejoramiento de vivienda(Piso y Techo)	Todas las comunidades de la zona #2	L. 853,000.00	X	x	x	x		L. 8,530.00	L. 255,900.00	L. 588,570.00
25	Agua y Saneamiento	Construcción del sistema de agua potable	Todas las comunidades de la zona #6	L. 20,000.00		x	x	X		L. 2,000.00	L. 18,000.00	L. -
26	Infraestructura	Gestionar proyecto de energía renovable	San José de Planes, Unión, Betania	L. 85,000.00			x	x		L. 8,500.00	L. 76,500.00	L. -
27	Turismo	Construcción de centro turístico las aguas.	Santa Fe	L. 100,000.00				x	x	L. 10,000.00	L. 90,000.00	L. -
28	Educación	Construcción del cerco perimetral de la escuela	Trípoli, Nueva Jerusalén y Flores de San Juan	L. 500,000.00		x	x	x		L. 50,000.00	L. 450,000.00	L. -

PLAN DE DESARROLLO MUNICIPAL 2014-2018

29	Vivienda	Mejoramiento de viviendas (Pisos y Techos)	Todas las comunidades de la zona# 5	L. 5,120,000.00	X	x					L. 512,000.00	L. 1,536,000.00	L. 3,072,000.00
30	Agua y Saneamiento	Construcción del sistema de agua potable	Todas las comunidades de la zona 5	L. 4,750,000.00				x			L. 475,000.00	L. 1,900,000.00	L. 2,375,000.00
31	Infraestructura	Construcción de un hospital	Todas las comunidades de la zona #6	L. 6,000,000.00	X	x	x	x	x		L. 600,000.00	L. 1,200,000.00	L. 4,200,000.00
32	Turismo	Construcción de centro turístico el venado.	El Recreo	L. 100,000.00			x	x			L. 10,000.00	L. 90,000.00	L. -
33	Educación	Reconstrucción del cerco perimetral de la escuela	Santa Fe, El Pital y Quebrada Galana	L. 50,000.00		x	x				L. 5,000.00	L. 45,000.00	L. -
34	Vivienda	Construcción de sanitarios	Todas las comunidades de la zona# 3	L. 489,000.00	X	x	x	x	x		L. 48,600.00	L. 146,700.00	L. 293,700.00
35	Agua y Saneamiento	Construcción de servicios sanitarios	Todas las comunidades de la zona #2	L. 10,000.00		x					L. 1,000.00	L. 9,000.00	L. -
36	Infraestructura	Construcción de un Cementerio	San Juan Pueblo	L. 560,000.00			x	x	x		L. 56,000.00	L. 56,000.00	L. 448,000.00
37	Educación	Instalación del sistema eléctrico de la escuela de la comunidad	Peñas del Edén	L. 50,000.00		x	x	x			L. 5,000.00	L. 45,000.00	L. -
38	Vivienda	Construcción de sanitarios	Todas las comunidades de la zona# 5	L. 280,000.00	X	x					L. 28,000.00	L. 84,000.00	L. 168,000.00
39	Agua y Saneamiento	Gestionar proyecto de agua potable	Cerro Azul	L. 600,000.00		x	x	x	x		60,000.00	L. 540,000.00	L. -

PLAN DE DESARROLLO MUNJOJPAL 2014-2018

40	Infraestructura	Apertura de carretera de san marcos a quebrada galana	Quebrada Galana	L. 100,000.00			x	x			L. 10,000.00	L. 90,000.00	L. -
41	Educación	Reconstrucción de la escuela	El Cedral	L. 50,000.00			x				L. 5,000.00	L. 45,000.00	L. -
42	Vivienda	Construcción de servicios sanitarios	Todas las comunidades de la zona #6	L. 1,372,000.00	X	x	x				L. 137,200.00	L. 411,600.00	L. 823,200.00
43	Agua y Saneamiento	Programa de construcción de sanitarios, sostenibilidad al sistema de agua potable.	Todas las comunidades de la zona # 1	L. 560,000.00			x	x			L. 56,000.00	L. 504,000.00	L. -
44	Infraestructura	Construcción de Gaviones.	Brisas Norteñas y Peñas del Edén.	L. 1,663,000.00			x	x	x		L. 66,300.00	L. 166,300.00	L. 1,430,400.00
45	Educación	Reparación del techo de la escuela Juan Manuel Sosa.	Buena Vista	L. 50,000.00	X	x					L. 5,000.00	L. 45,000.00	L. -
46	Vivienda	Reconstrucción y mejoramiento de viviendas	Todas las comunidades de la Zona # 7.	L. 10,000,000.00	X	x	x	x	x			L. 3,000,000.00	L. 7,000,000.00
47	Agua y Saneamiento	Construcción de caja de distribución de agua	Unión, Betania	L. 15,000.00			x				L. 1,500.00	L. 13,500.00	L. -
48	Infraestructura	Mantenimiento y reparación de calles	Todas las comunidades de la zona #6	L. 1,500,000.00			x	x	x	x	L. 150,000.00	L. 300,000.00	L. 1,050,000.00
49	Educación	Capacitación sobre desarrollo económico local	Todas las comunidades de la zona 3	L. 50,000.00						x	L. 5,000.00	L. 45,000.00	L. -

PLAN DE DESARROLLO MUNIOPAL 2014-2018

50	Vivienda	Construcción y mejoramiento de pilas recolectoras de agua con su respectiva caseta	Todas las comunidades de la Zona # 7.	L. 4,000,000.00		x	x				L. 400,000.00	L. 1,200,000.00	L. 2,400,000.00
51	Agua y Saneamiento	Construcción de Resumideros	Buenos Aires, Col. Alcance, Col. Alfonso Santos Barrio El Paraíso	L. 944,500.00		x	x	x	x		L. 94,450.00	L. 377,800.00	L. 472,250.00
52	Infraestructura	Construcción de un puente peatonal	San Antonio.	L. 330,000.00				x	x		L. 33,000.00	L. 297,000.00	L. -
53	Educación	Gestionar construcción y Reconstrucción del cerco perimetral de las escuelas primarias	La presa y la Cumbre	L. 310,000.00			x	x			L. 31,000.00	L. 279,000.00	L. -
54	Agua y Saneamiento	Canalización de las aguas residuales	Col. Ceballos	L. 80,000.00			x	x	x		L. 8,000.00	L. 72,000.00	L. -
55	Infraestructura	Mantenimiento de calles y carreteras	Todas las comunidades de la zona #1	L. 2,400,000.00	X	x	X	X	X		L. 240,000.00	L. 480,000.00	L. 1,680,000.00
56	Educación	Construcción del auditorio y dirección en la escuela	Montenegro	L. 300,000.00					x		L. 30,000.00	L. 2,160,000.00	L. -
57	Agua y Saneamiento	Construcción de biofiltros	Todas las comunidades de la zona# 5	L. 50,000.00		x					L. 5,000.00	L. 45,000.00	L. -
58	Infraestructura	Mantenimiento y reconstrucción de puntos críticos carretera San Juan a Betania	Todas las comunidades de la zona 5	L. 300,000.00	X	x					L. 30,000.00	L. 270,000.00	L. -

PLAN DE DESARROLLO MUNICIPAL 2014-2018

59	Agua y Saneamiento	Adquisición de 400 lances de tubería pvc de 2 pulg. Para la red de distribución del sistema de agua potable San Juan Benque	San Juan Benque	L. 400,000.00		x	x			L. 40,000.00		L. 360,000.00
60	Infraestructura	Alcantarillado de la colonia	Col. Nuevo San Juan	L. 1,000,000.00				x	x	L. 100,000.00	L. 200,000.00	L. 700,000.00
61	Agua y Saneamiento	Gestionar la construcción de un sistema de alcantarillado sanitario.	Casco Urbano La Masica.	L. 60,000,000.00				x	x		L. 18,000,000.00	L. 42,000,000.00
62	Infraestructura	Enchapado de cuesta Alux El Recreo	El Recreo	L. 200,000.00		x	x			L. 20,000.00	L. 180,000.00	L. -
63	Infraestructura	Sistema de Energía Eléctrica	San Marcos	L. 2,000,000.00			X			L. 200,000.00	L. 800,000.00	L. 1,000,000.00
64	Infraestructura	Construcción un puente de hamaca.	Monte Negro.	L. 70,000.00				x		L. 7,000.00	L. 63,000.00	L. -
65	Infraestructura	Sistema de Energía Eléctrica	El Recreo	L. 2,000,000.00			X			L. 200,000.00	L. 800,000.00	L. 1,000,000.00
66	Infraestructura	Cuneteo de calles e instalación de alcantarillas	San Antonio.	L. 300,000.00				x		L. 30,000.00	L. 270,000.00	L. -
67	Infraestructura	Construcción del centro social	Los Guevara	L. 100,000.00			x	x		L. 10,000.00	L. 90,000.00	L. -
68	Infraestructura	Mantenimiento a puntos críticos en carretera ruta hacia San Marcos	Todas las comunidades de la zona #2	L. 40,000.00				x		L. 4,000.00		L. -
69	Infraestructura	Gestionar proyecto de Electrificación.	La Montañita y Brisas Norteñas.	L. 1,575,379.00	X	x	x	x		L. 157,537.90	L. 315,075.80	L. 1,102,765.30

PLAN DE DESARROLLO MUNJCJPA 2014-2018

70	Infraestructura	Fortalecimiento de micro central hidroeléctrica	El Recreo	L. 100,000.00						L. 10,000.00	L. 90,000.00	L. -
71	Infraestructura	Proyecto de paneles solares	Los Laureles	L. 300,000.00				x	x	L. 30,000.00	L. 270,000.00	L. -
72	Infraestructura	Instalación del sistema de alcantarillado de aguas negras.	San Antonio.	L. 5,000,000.00			x	x	x	L. 250,000.00	L. 1,000,000.00	L. 3,750,000.00
73	Infraestructura	Mantenimiento y reparación de calles Col. Nuevo San Juan a San Juan Benque	Col. Nuevo San Juan	L. 300,000.00	X	x	x	x	x	L. 30,000.00	L. 270,000.00	L. -
74	Infraestructura	Reubicación del Instituto Perla de San Juan	Casco urbano San Juan Pueblo	L. 4,000,000.00		x	x	x		L. 400,000.00	L. 800,000.00	L. 2,800,000.00
75	Infraestructura	Reubicación de Inst. Gonzalo G. Rodríguez	Casco Urbano La Masica	5,000,000.00		x	x	x	x	L. 500,000.00	L. 1,350,000.00	L. 3,150,000.00
76	Infraestructura	Construcción, reconstrucción, instalación y mantenimiento alcantarillado pluvial y de cunetas.	Todas las comunidades de la Zona # 7.	L. 3,000,000.00		x	x	x		L. 300,000.00	L. 600,000.00	L. 2,100,000.00
77	Infraestructura	Enchapado de Cunetas para evacuar aguas lluvias	Todas las comunidades de la Zona # 7.	L. 2,000,000.00		x	x			L. 300,000.00	L. 400,000.00	L. 1,300,000.00

PLAN DE DESARROLLO MUNJOJPA 2014-2018

78	Infraestructura	Adecuación de una sala materno infantil o clínica periférica y compra de 2 equipo para Centro de Salud Municipal, CESAMO, La Masica (Química Sanguínea y Hemograma Completo)	Casco Urbano La Masica	2,000,000.00	X	X					L. 200,000.00	L. 1,800,000.00	L. -
79	Infraestructura	Mantenimiento y reparación de calles internas y carretera.	Todas las comunidades de la Zona # 7.	L. 800,000.00	X	x	x	x			L. 80,000.00	L. 320,000.00	L. 400,000.00
80	Infraestructura	Construcción de Edificio de La Biblioteca Municipal, Biblioteca Virtual y La Casa de La Cultura.	Casco Urbano La Masica	1,000,000.00				x	x		L. 100,000.00	L. 900,000.00	L. -
81	Infraestructura	Culminación y mantenimiento del parque central san Juan pueblo y construcción monumento al forjador	Casco urbano San Juan Pueblo	L. 300,000.00					X		L. 30,000.00	L. 270,000.00	L. -
82	Infraestructura	Apertura y Construcción de un Centro básico SAT	El Zapote	L. 700,000.00						x	L. 70,000.00	L. 350,000.00	L. 280,000.00
83	Infraestructura	Canalización de aguas estancadas	Toda la zona # 1	L. 2,000,000.00				x	x		L. 100,000.00	L. 1,900,000.00	L. -
84	Infraestructura	Reconstrucción del centro de salud	Santa Fe	L. 250,000.00			x	x			L. 2,500.00	L. 247,500.00	L. -
				L. 3,250,000.00							L. 302,500.00	L. 3,667,500.00	

PROYECTOS AMBIENTALES

PLAN DE DESARROLLO MUNJOJPA 2014-2018

(F-23)

MANCOMUNIDAD DE MUNICIPIOS DE
L CENTRO DE ATLANTIDA/ MUNICIPALIDAD DE LA MASICA
PROGRAMACIÓN DEL PLAN DE INVERSIÓN MUNICIPAL PLURIANUAL
(PROYECTOS AMBIENTALES PRIORIZADOS POR CADA PLAN ZONAL)

Departamento: Atlántida **Municipio:** La Masica

Fecha aprobación: Agosto 2013

Orden Prioridad	Eje temático	Nombre del proyecto	Ubicación	Costo Total	Años de ejecución					Financiamiento			
					14	15	16	17	18	Local	Municipal	Externo	
1	Ordenamiento Territorial	Dragado de 2,000 metros de la quebrada La Presa que rodea la comunidad	San Juan Benque	L. 200,000.00		x	x				L. 20,000.00	L. 180,000.00	L. -
2	Recursos Naturales y Ambiente	Construcción de fogones mejorados.	Trípoli, Nueva Jerusalén, Punta de Rieles, Flores de San Juan.	L. 357,000.00		x	x				L. 37,750.00	L. 319,500.00	L. -
3	Agua y Saneamiento	Gestionar la declaración de la micro cuenca	Todas las comunidades de la zona #2	L. 10,000.00				x			L. 500.00	9,500.00	L. -
4	Recursos Naturales y Ambiente	Construcción de fogones mejorados	Todas las comunidades de la zona #3	L. 193,500.00			x	x			L. 19,350.00	L. 174,150.00	L. -
5	Agua y Saneamiento	Gestionar el mantenimiento y continuidad del tren de aseo	Todas las comunidades de la zona #7	L. 1,500,000.00	X	X	X	X	X		L. 150,000.00	750,000.00	L. 600,000.00

PLAN DE DESARROLLO MUNJOJPA 2014-2018

6	Recursos Naturales y Ambiente	Construcción de viveros maderables para la reforestación	Todas las comunidades de la zona # 4	L. 200,000.00	x	x	x	x	x	L. 20,000.00	L. 180,000.00	L.	-
7	Recursos Naturales y Ambiente	Construcción de fogones mejorados	Todas las comunidades de la zona# 5	L. 145,500.00			x	x		L. 14,550.00	L. 130,950.00	L.	-
8	Recursos Naturales y Ambiente	Reformación de fuentes a de agua y parcelas particulares	Todas las comunidades de la zona #2	L. 20,000.00			x	x		L. 2,000.00		L.	-
9	Recursos Naturales y Ambiente	Construcción de fogones mejorados.	Todas las comunidades de la zona # 4	L. 238,500.00		x	x	x		L. 23,850.00	L. 259,650.00	L.	-
10	Recursos Naturales y Ambiente	Programa radial municipal socialización del marco legal que protege los recursos naturales	Todas las comunidades de la zona # 1	L. 200,000.00	X	x	x			L. 20,000.00	L. 180,000.00	L.	-
11	Recursos Naturales y Ambiente	Construcción de viveros maderables	Todas las comunidades de la zona 3	L. 215,000.00				x	x	L. 21,500.00	L. 193,500.00	L.	-
12	Recursos Naturales y Ambiente	Construcción de resumideros	San José de planes	L. 16,000.00		x	x			L. 1,600.00	L. 14,400.00	L.	-
13	Recursos Naturales y Ambiente	Fortalecimiento a la empresa comunitaria sobre el manejo de desecho sólidos	Todas las comunidades de la zona #6	L. 20,000.00					x	L. 2,000.00	L. 18,000.00	L.	-

PLAN DE DESARROLLO MUNICIPAL 2014-2018

14	Recursos Naturales y Ambiente	Construcción de fogones mejorados.	Todas las comunidades de la zona # 7	L. 514,500.00			X	X	X	L. 51,450.00	L. 463,050.00	L.	-
15	Recursos Naturales y Ambiente	Construcción de Sanitarios	Todas las comunidades de la Zona # 7.	L. 1,000,000.00		X	X	X	X	L. 100,000.00	L. 900,000.00	L.	-
16	Recursos Naturales y Ambiente	Reforestación del río San Juan y áreas verdes.	Todas las comunidades de la zona #6	L. 145,000.00		X	X			L. 14,500.00	L. 130,500.00	L.	-
17	Recursos Naturales y Ambiente	Construcción de un vivero de maderable para reforestación en la orilla del río Cuero	Peñas del Edén	L. 20,000.00	X					L. 2,000.00	L. 18,000.00	L.	-

OTROS PROYECTOS SECTORIALES O ESPECIALES

PLAN DE DESARROLLO MUNICJPAL 2014-2018

(F-24)

MANCOMUNIDAD DE MUNICIPIOS DEL CENTRO DE ATLANTIDA/ MUNICIPALIDAD DE LA MASICA
PROGRAMACIÓN DEL PLAN DE INVERSIÓN MUNICIPAL PLURIANUAL
(OTROS PROYECTOS SECTORIALES PRIORIZADOS)

Departamento: Atlántida **Municipio:** La Masica

Fecha aprobación: Agosto 2013

Orden Prioridad	Plan Sectorial	Nombre del proyecto	Ubicación	Costo Total	Años de ejecución					Financiamiento		
					14	15	16	17	18	Local	Municipal	Externo
1	Plan de Acción Ambiental	Definir estrategia de sostenibilidad con perfil mínimo para el recurso humano requerido para la gestión ambiental en el municipio.	Todo el Municipio	L. 3,000,000.00	x	x	x			L. 300,000.00	L. 600,000.00	L. 2,100,000.00
2	Gestión de Riesgo	Fortalecimiento organizativo y capacitación a Codeles y CODEM	Todo el Municipio	150,000.00	x					15,000.00	135,000.00	L. -
3	Plan de Acción Ambiental	Gestión y manejo integral de micro cuencas abastecedoras y potenciales en el municipio de la Másica.	Todo el Municipio	L. 4,000,000.00			x	x	x	L. 400,000.00	L. 800,000.00	L. 2,800,000.00
4	Gestión de Riesgo	Desarrollar 10 jornadas de capacitación en el tema de cambio climático y sismos.	Todo el Municipio	100,000.00		x				10,000.00	90,000.00	L. -
5	Plan de Acción Ambiental	Programa de educación ambiental no formal coordinado con ONG's comanejadoras de Áreas protegidas, DIBIO- SERNA, ICF.	Todo el Municipio	L. 5,000,000.00				x	x	L. 500,000.00	L. 1,000,000.00	L. 3,500,000.00

PLAN DE DESARROLLO MUNJOJPAL 2014-2018

6	Gestión de Riesgo	Ejecutar simulacro sobre Sismos en la Comunidad de El Recreo, Trípoli, Tarritos, El Zapote y la cabecera municipal.	Todo el Municipio	100,000.00			x			10,000.00	L. 90,000.00	L. -
7	Plan de Acción Ambiental	Fortalecer las iniciativas existentes en el sistema de alerta temprana en las zonas de riesgo del municipio.	Todo el Municipio	L. 5,000,000.00	x	x	x	x	x	L. 500,000.00	L. 1,000,000.00	L. 3,500,000.00
8	Gestión de Riesgo	Reparación de los sistemas de alerta temprana.	Todo el Municipio	L. 350,000.00	x	x	x	x	X	35,000.00	315,000.00	L. -
9	Plan de Acción Ambiental	Gestión integral del manejo de desechos sólidos con programas de saneamiento básico municipal.	Todo el Municipio	L. 3,000,000.00				x	x	L. 300,000.00	L. 600,000.00	L. 2,100,000.00
10	Plan de Acción Ambiental	Fortalecimiento municipal del proceso de gestión y administración adecuada para la calidad del agua para consumo humano en las comunidades.	Todo el Municipio	L. 6,000,000.00	x	x	x	x	x	L. 600,000.00	L. 1,200,000.00	L. 4,200,000.00
11	Plan de Acción Ambiental	Crear un programa permanente de capacitación orientado a fortalecer los conocimientos del recurso humano de la UMA y coordinado con las direcciones de la SERNA, Fiscalía del Ambiente, ICF y otras instituciones de apoyo en el municipio.	Todo el Municipio	L. 3,000,000.00		x	x	x	x	L. 300,000.00	L. 600,000.00	L. 2,100,000.00

PLAN DE DESARROLLO MUNICIPAL 2014-2018

12	Plan de Acción Ambiental	Programa municipal de Educación Ambiental, coordinado con diferentes actores.	Todo el Municipio	L. 5,000,000.00		x	x	x	x	L. 500,000.00	L. 1,000,000.00	L. 3,500,000.00
13	Plan de Acción Ambiental	Crear programa municipal de apoyo a viviendas afectadas durante la ocurrencia de fenómenos naturales.	Todo el Municipio	L. 5,000,000.00			x	x	x	L. 500,000.00	L. 1,000,000.00	L. 3,500,000.00
14	Plan de Acción Ambiental	Fortalecimiento y mejoramiento de las capacidades e infraestructuras locales y municipales, para promover los servicios de eco turismo en el municipio.	Todo el Municipio	L. 8,000,000.00	x	x	x	x	x	L. 800,000.00	L. 1,600,000.00	L. 5,600,000.00
15	Plan de Acción Ambiental	Construcción y mejoramiento de sistemas agua potable a las comunidades.	Todo el Municipio	L. 5,000,000.00	x	x	x	x	x	L. 500,000.00	L. 1,000,000.00	L. 3,500,000.00
16	Plan de Acción Ambiental	Manejo y restauración de áreas forestales degradadas mediante la implementación de actividades productivas con valor agregado para un potencial mercado.	Todo el Municipio	L. 2,000,000.00	x	x	x	x	x	L. 200,000.00	L. 400,000.00	L. 1,400,000.00
17	Plan de Acción Ambiental	Gobernanza y descentralización de la gestión forestal y ambiental en el municipio de la Másica.	Todo el Municipio	L. 2,000,000.00			x	x	x	L. 200,000.00	L. 400,000.00	L. 1,400,000.00

3.5 Plan de Inversión Municipal Anual (PIMA)

El Anteproyecto plan de inversión anual para el año 2014, aprobado por la Corporación Municipal, y de los cuales hay proyectos incluidos en el presupuesto 2014 y otros proyectos que serán gestionados externamente.

ANTEPROYECTO PIMA 2014

PLAN DE DESARROLLO MUNJOJPA 2014-2018

(F-25)

MUNICIPALIDAD DE LA MASICA

ANTEPROYECTO PLAN DE INVERSION MUNICIPAL ANUAL DEL 2014

PROYECTOS ESTRATEGICOS, INFRAESTRUCTURA, DESARROLLO SOCIAL, PRODUCTIVO Y OTROS PRIORIZADOS)

Departamento: Atlántida **Municipio:** La Masica **Fecha aprobación:** Agosto 2013

FONDOS PROPIOS															
Orden de Prioridad	Eje Temático	Nombre del Proyecto	Comunidad	Unidad de Medida	Cantidad	Costo Unitario	Costo Total	Trimestres				Financiamiento			
								1	2	3	4	Local	Municipal	Externo	
1	Grupo Vul. Mujeres	Organizar microempresas de crías y manejo de pollos de engorde, crea de Cerdos, hortalizas, Gallinas ponedoras, procesamiento de Lácteos.	Punta de Rieles, Flores de San Juan, San Félix y Nuevo Jerusalén, comunidades zona3, Col. Ceballos y Col. Matute, Trípoli.	1	1	L. 235,000.00	L. 235,000.00		X				L. 47,000.00	L. 188,000.00	L. 0.00
2	Salud y Nutrición	Canalización de aguas estancadas	Toda la zona # 1	1	1	L. 1000,000.00	L. 1000,000.00			X			L. 200,000.00	L. 800,000.00	L. 0.00
3	Grupo Vul. Juventud	Construcción de un parque de recreación.	Trípoli	1	1	L. 125,000.00	L. 125,000.00		X				L. 25,000.00	L. 100,000.00	L. 0.00
4	Vivienda	Mejoramiento de viviendas	Todas las comunidades de la zona # 1, 2, 5 y 7	1	1	L. 1000,000.00	L. 1000,000.00	X	X	X	X		L. 100,000.00	L. 900,000.00	L. 0.00

PLAN DE DESARROLLO MUNIJCJPA 2014-2018

5	Gestión de Riego	Fortalecimiento organizativo y capacitación a Codeles y CODEM.	Todo el Municipio	1	1	L. 150,000.00	L. 150,000.00						L. 15,000.00	L. 135,000.00	L. 0.00
						L. 150,000.00			X						
6	Vivienda	Construcción de sanitarios y Resumideros	Todas las comunidades de la zona# 3, 5, y 6, 7.	1	1	L. 923,800.00	L. 923,800.00		X	X	X		L. 184,760.00	L. 739,040.00	L. 0.00
7	Infraestructura	Enchapado de cuesta alux	El Recreo	1	1	L. 800,000.00	L. 800,000.00			X	X		L. 160,000.00	L. 640,000.00	L. 0.00
8	Infraestructura	Proyecto de paneles solares	Los Laureles	1	1	L. 150,000.00	L. 150,000.00				X		L. 30,000.00	L. 120,000.00	L. 0.00
TOTAL													L. 372,000.00	L. 3622,040.00	L. 0.00
FONDOS DE TRANSFERENCIA															
Orden de Prioridad	Eje Temático	Nombre del Proyecto	Comunidad	Unidad de Medida	Cantidad	Costo Unitario	Costo Total	Trimestres				Financiamiento			
								1	2	3	4	Local	Municipal	Externo	
1	Agua y Saneamiento	Gestionar la declaración de microcuenca	Todas las comunidades de la zona #2	1	1	L. 200,000.00	L. 200,000.00		X	X			L. 40,000.00	L. 160,000.00	L. 0.00
2	Estratégico/ Agua y Saneamiento	Construcción de Rastro Municipal	Casco Urbano La Masica	1	1	L. 2000,000.00	L. 2000,000.00	X	X	X	X		L. 400,000.00	L. 1600,000.00	L. 0.00
3	Salud y Nutrición	Emprender campañas sobre la metodología escuela y casa saludable	Todas las comunidades de la zona 5 y 7	1	1	L. 100,000.00	L. 100,000.00		X	X	X		L. 20,000.00	L. 80,000.00	L. 0.00

PLAN DE DESARROLLO MUNICJPAL 2014-2018

4	Agua y Saneamiento	Fortalecer las juntas de agua con bancos de cloro	Todo el Municipio	1	1	L. 100,000.00	L. 100,000.00		X	X			L. 20,000.00	L. 80,000.00	L. 0.00
5	Educación	Finalización de la escuela	San Rafael	1	1	L. 80,000.00	L. 80,000.00			X			L. 16,000.00	L. 64,000.00	L. 0.00
6	Agua y Saneamiento	Reparación del sistema de agua	Los Chorritos	1	1	L. 100,000.00	L. 100,000.00		X				L. 20,000.00	L. 80,000.00	L. 0.00
7	Turismo	Construcción de un parquecito en el río de nuestra comunidad para promover el turismo	San Marcos	1	1	L. 150,000.00	L. 150,000.00		X				L. 30,000.00	L. 120,000.00	L. 0.00
8	Salud y Nutrición	Fortalecimiento del voluntario en salud	Todas las comunidades de la zona #6	1	1	L. 50,000.00	L. 50,000.00		X	X			L. 10,000.00	L. 40,000.00	L. 0.00
9	Grupos Vulnerables(Tercera Edad)	Coordinar programas de salud (Brigadas médicas) destinadas al adulto mayor	Todas las comunidades de la zona 1, 2, 7.	1	1	L. 100,000.00	L. 100,000.00			X			L. 20,000.00	L. 80,000.00	L. 0.00
10	Agua y Saneamiento	Gestionar el vagón recolector de desechos sólidos y fortalecer el sistema.	Todas las comunidades de la zona #6	1	1	L. 300,000.00	L. 300,000.00			X			L. 60,000.00	L. 240,000.00	L. 0.00
11	Seguridad Alimentaria	Establecimiento de huertos familiares y escolares en la comunidad	Todas las comunidades de la zona 3,5,6, La montaña, Buena Vista, Peñas del Edén y Brisas Norteñas.	1	1	L. 210,450.00	L. 210,450.00		X	X	X		L. 42,090.00	L. 168,360.00	L. 0.00
12	Turismo	Mejoramiento y acondicionamiento de la zona turística de la comunidad	Nueva Esperanza	1	1	L. 50,000.00	L. 50,000.00				x		L. 10,000.00	L. 40,000.00	L. 0.00

PLAN DE DESARROLLO MUNICIPAL 2014-2018

13	Recursos Naturales y Ambiente	Construcción de viveros maderables para la reforestación	Todas las comunidades de la zona # 3 y 4	1	1	L. 150,000.00	L. 150,000.00			x			L. 30,000.00	L. 120,000.00	L. 0.00
14	Salud y Nutrición	Programa de fortalecimiento a la red de juntas de agua en el manejo de agua segura y agua servida.	todas las comunidades de la zona # 4	1	1	L. 50,000.00	L. 50,000.00	X	X	X			L. 10,000.00	L. 40,000.00	L. 0.00
15	Educación	Creación de espacios de capacitación para los jóvenes a través de INFOP sobre cursos técnicos de mecánica, electricidad y ebanistería.	Toda las comunidades zona 1	1	1	L. 50,000.00	L. 50,000.00				X		L. 10,000.00	L. 40,000.00	L. 0.00
16	Juventud	Formar alianza estratégica mediante convenio para apoyo en la construcción de Escuela Técnica Vocacional.	Casco urbano de La Masica.	1	1	L. 100,000.00	L. 100,000.00				X		L. 20,000.00	L. 80,000.00	L. 0.00
17	Salud	Campaña de fumigación y albanización	todas las comunidades de la zona # 4	1	1	L. 50,000.00	L. 50,000.00	X	X	X			L. 10,000.00	L. 40,000.00	L. 0.00
18	Educación	Reconstrucción del cerco perimetral de la escuela	Santa Fe.	1	1	L. 50,000.00	L. 50,000.00				X		L. 10,000.00	L. 40,000.00	L. 0.00
19	Recursos Naturales y Ambiente	Programa radial municipal socialización del marco legal que protege los recursos naturales	Todas las comunidades de la zona # 1	1	1	L. 66,666.67	L. 66,666.67	X	X	X	X		L. 13,333.33	L. 53,333.34	L. 0.00

PLAN DE DESARROLLO MUNICIPAL 2014-2018

20	Salud y Nutrición	Formar alianzas estratégicas para el mantenimiento y sostenibilidad del Centro de Rehabilitación Integral de La Masica, "CRILAMAS".	Todas las comunidades de la zona # 7	1	1	L. 500,000.00	L. 500,000.00	X	X	X	X	L. 100,000.00	L. 400,000.00	L. 0.00
21	Economía	Establecer 40 parcelas de sistemas agroforestales (Rambután, piña, maderables)	Todas las comunidades de la zona 3	1	1	L. 100,000.00	L. 100,000.00			X	X	L. 20,000.00	L. 80,000.00	L. 0.00
22	Educación	Reparación del techo de la escuela Juan Manuel Sosa.	Buena Vista	1	1	L. 25,000.00	L. 25,000.00	X				L. 5,000.00	L. 20,000.00	L. 0.00
23	Infraestructura	Mantenimiento y reconstrucción de puntos críticos carretera San Juan a Betania	Todas las comunidades de la zona 5	1	1	L. 150,000.00	L. 150,000.00		X			L. 30,000.00	L. 120,000.00	L. 0.00
24	Infraestructura	Gestionar proyecto de Electrificación.	La Montañita y Brisas Norteñas.	1	1	L. 600,000.00	L. 600,000.00		X	X		L. 120,000.00	L. 480,000.00	L. 0.00
25	Infraestructura	Construcción de una sala materno infantil o clínica periférica en el CESAMO y compra de 2 equipos (Química Sanguínea y Hemograma Completo).	Casco Urbano La Masica	1	1	L. 2000,000.00	L. 2000,000.00			X	X	L. 400,000.00	L. 1600,000.00	L. 0.00
TOTAL												L. 1466,423.33	L. 5865,693.34	L. 0.00
OTROS COOPERANTES														
Orden de Prioridad	Eje Temático	Nombre del Proyecto	Comunidad	Unidad de Medida	Cantidad	Costo Unitario	Costo Total	Trimestres	Financiamiento					

PLAN DE DESARROLLO MUNICJPAL 2014-2018

								1	2	3	4	Local	Municipal	Externo
1	Vivienda	Formar alianza con instituciones para la construcción de viviendas	Todas las comunidades de la zona #3 y 5	1	1	L. 1460,000.00	L. 1460,000.00		X	X	X	L. 292,000.00	L. 438,000.00	L. 730,000.00
2	Infraestructura	Ampliación del Camino para que funcione la carretera	Las Minas, Cerro Azul Jalisco	1	1	L. 500,000.00	L. 500,000.00		X	X	X	L. 100,000.00	L. 150,000.00	L. 250,000.00
3	Estratégico/ Agua y Saneamiento	Construcción de Sistema de alcantarillado Sanitario	Casco Urbano La Masica	1	1	L. 30000,000.00	L. 30000,000.00	X	X	X	X	L. 600,000.00	L. 600,000.00	L.28800,000.00
4	Agua y Saneamiento	Construcción del sistema de agua potable	Comunidades zona 5	1	1	L. 5000,000.00	L. 5000,000.00	X	X	X	X	L. 500,000.00	L. 1000,000.00	L. 3500,000.00
5	Agua y Saneamiento	Construcción del sistema de agua potable	San Juan Pueblo	1	1	L. 10000,000.00	L. 10000,000.00	X	X	X	X	L. 1000,000.00	L. 2000,000.00	L. 7000,000.00
6	Plan de Acción Ambiental A&S	Fortalecimiento municipal del proceso de gestión y administración adecuada para la calidad del agua para consumo humano en las comunidades.	Todo el Municipio	1	1	L. 1200,000.00	L. 1200,000.00					L. 120,000.00	L. 360,000.00	L. 720,000.00
								X	X	X	X			
7	Infraestructura	Formar alianza con patronatos para la construcción de un nuevo Cementerio	San Juan Pueblo	1	1	L. 500,000.00	L. 500,000.00	X	X			L. 100,000.00	L. 150,000.00	L. 250,000.00

PLAN DE DESARROLLO MUNIJPAL 2014-2018

8	Plan de Acción Ambiental / Turismo	Fortalecimiento y mejoramiento de las capacidades e infraestructuras locales y municipales, para promover los servicios de eco turismo en el municipio.	Todo el Municipio	1	1	L. 4000,000.00	L. 4000,000.00			x	x	L. 400,000.00	L. 800,000.00	L. 2800,000.00
TOTAL												L. 2258,423.33	L. 5498,000.00	L. 980,000.00

I

V. Organización para la gestión del plan

4.1 Organización social comunitaria

Actualmente en cada comunidad (barrio, colonia, aldea o caserío) existe un patronato que representa la comunidad, este es validado y autorizado legalmente por la municipalidad para realizar gestiones de cualquier índole que amerite la comunidad. Además, es una figura constitucional que aparece validada en e la ley de municipalidades.

Adicional a los patronatos, existen en las comunidades una diversidad de organizaciones sociales, gremiales, deportivas, religiosas, etc. Las cuales han tenido muy poca comunicación y coordinación en el tratamiento de problemas e intereses comunes para la comunidad.

A raíz de la implementación de la metodología focal la comunidad seleccionó algunos representantes de estas organizaciones que pudieran llevar a cabo el proceso de levantamiento de línea base (primera instancia de organización a nivel comunitario), esta misma línea base sirvió de apoyo para la elaboración de los planes de desarrollo comunitario (PDC) y en este proceso se fueron incorporando representantes de diferentes organizaciones. Es necesario mencionar que esta base comunitaria permitió organizar el municipio en siete zonas, que son las que contribuyen para estructurar la Instancia Ciudadana Municipal integrada por representantes de los diferentes sectores del municipio (productores, comerciantes, gobierno local, ONG's, educación, salud, iglesias, etc.).

El flujo de información entre las comunidades debe ir en función de la misma estructura: instancia ciudadana municipal - zona-comunidad y a la inversa. La municipalidad se convertirá en facilitadora y acompañante de los procesos de desarrollo a través de la unidad técnica y el departamento de desarrollo comunitario.

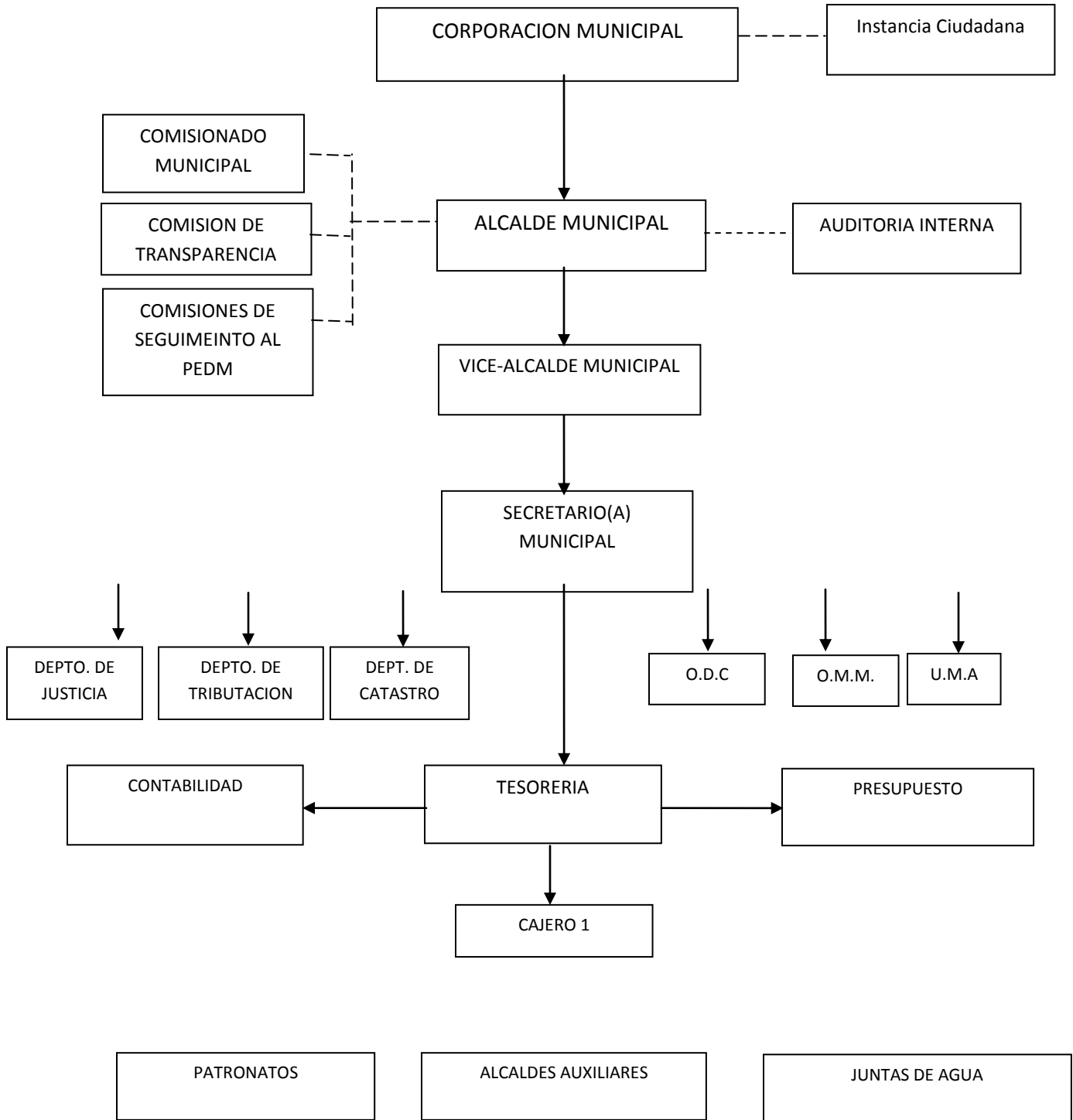
4.2 Organización municipal

La municipalidad tiene su propia forma de organización y administración en base a la ley de municipalidades, cada una de sus unidades organizacionales tiene un objetivo a cumplir y los resultados que se esperan alcanzar anualmente.

Con el proceso FOCAL, se integra al organigrama municipal la Instancia Ciudadana, la cual se convierte en un brazo de apoyo al gobierno local para la ejecución del plan de desarrollo, y al seno de la instancia se organizan comisiones que corresponden a los sectores productivos, social, infraestructura y ambiental.

La instancia ciudadana mediante las comisiones impulsara proyectos enfocados en los sectores, considerando el apoyo que se pueda brindar desde las comunidades y las zonas. La municipalidad se convertirá en facilitadora y acompañante de los procesos de desarrollo a través de la unidad técnica y el departamento de desarrollo comunitario.

Estructura Organizativa Municipal Municipalidad de La Masica



4.3 Papel institucional

La presencia de instituciones en el municipio es notoria, estas han desarrollado una diversidad de capacitaciones a Líderes Comunales y Técnicos Municipales, brindando apoyo financiero a microempresas y grupos organizados comunales, a continuación se resume dicha presencia en el municipio:

Presencia Institucional en el Municipio de La Másica			
Instituciones Publicas			
No.	Institución	Población Objetivo	Tipo de Servicios que Brindan
1	Municipalidad de La Masica	Todo el municipio	Apoyo técnico, logístico, y financiero para ejecución de proyectos en las comunidades a fin de lograr su Desarrollo Integral.
2	La MAMUCA	Municipio de La Masica	Gestión, coordinación y ejecución de proyectos.
3	ICF	Municipio de La Masica	Certificación de Plantaciones de Maderables, Declaratorias y protección de Microcuenca.
4	SAG	Municipio de La Masica	Asistencia técnica aun sector productivo.
5	SERNA	Municipio de La Masica	En coordinación con la UMA desarrollar programas de capacitación en el área Ambiental. Procesos de licenciamiento ambiental.
6	ENEE	Municipio de La Masica	Asistencia Técnica y dotación de algunos Materiales Eléctricos en Proyectos ejecutados en las comunidades
7	PRAF	Municipio de La Masica	Bono 10 Mil, Bono Tercera Edad, a algunas comunidades del municipio.
8	SANAA	Municipio de La Masica	Regulación y control en la ejecución y mejoras de sistemas de Agua.
9	ECOLOGIC	Áreas protegidas del parque nacional Pico Bonito y Texiguat	Fortalecimiento a juntas de aguas, recuperación y protección de microcuenca.

PLAN DE DESARROLLO MUNICIPAL 2014-2018

10	SOCODEVI	Grupos de Aserrios, Consejos Consultivos	Asistencia técnica y apoyo legal a los consejos consultivos.
11	CARITAS	Grupos de Mujeres Organizadas	Brindan Asistencia Técnica
12	PRONUSA	Grupos de Mujeres Organizadas y Niños	Asistencia técnica y apoyo a los niños con problemas de nutrición.
13	SEPLAN	Comunidades, Municipalidades e Instituciones de Gobierno	Creación de mesas temáticas en diferentes áreas que permite obtener información de cada municipio.
14	INFOP	Municipio de La Masica	Apoya con capacitaciones según petición y solicitud de los grupos organizados en diferentes áreas.

4.4 Gestión de recursos

Lo mencionado en el inciso anterior es parte del proceso de gestión de recursos para la ejecución del plan; sin embargo ello implica, aparte de las ideas programadas con sus presupuestos, la preparación de fichas y perfiles de proyectos, clasificando los mismos según sea su necesidad de financiamiento, hay proyectos que pueden ser ejecutados con recursos locales, otros con apoyo del gobierno local, y otros gestionados a nivel gubernamental y cooperación externa.

Adicional a la socialización del plan se remitirán resúmenes del PDM y de fichas de proyectos a diversos cooperantes, para motivarlos en apoyar la ejecución del plan. Es de recalcar que cada uno de los proyectos tiene un presupuesto aproximado en donde se definen los montos según su costo, incluyendo la contraparte local-comunitaria, lo municipal y lo solicitado al cooperante.

En lo referente a la administración de recursos de inversión, la municipalidad a ganado suficiente experiencia mediante la ejecución de proyectos, tanto con recursos propios, como recursos adquiridos con el estado (Transferencia), y recursos con cooperantes.

Los recursos financieros actualmente son administrados directamente por la unidad de tesorería municipal conforme a las normas presupuestarias y de procedimientos administrativos, que anualmente son aprobadas por la corporación municipal, conforme a la ley de contratación del estado y las disposiciones del tribunal superior de cuentas, y otras disposiciones normativas.

Se aprovechara la experiencia a obtener con el Ciclo Unificado de Proyectos, en este caso los recursos serán transferidos a las comunidades y sus organizaciones responsables; las cuales organizarán comités de finanzas, harán apertura de cuenta de cheques, llevarán sistemas contables y prepararán informes mensuales y de liquidación al final del proyecto. El papel de la municipalidad será asesor, supervisor, auditor externo y receptor del bien construido a satisfacción.

4.5 Plan de comunicación

A efectos que el PDM se convierta en un instrumento de gestión y por tanto de conocimiento general para la sociedad del territorio del municipio, para el gobierno central y la cooperación, se requiere de una estrategia de socialización del mismo de modo que los diversos actores se apropien del plan. Por lo anterior, se ha diseñado un plan de comunicación bajo los siguientes aspectos:

Objetivo general:

Socializar el PDM de La Masica y su importancia en el desarrollo territorial municipal.

Objetivos específicos:

1. Dar a conocer los principales problemas identificados, la visión compartida, las líneas y propuestas de proyectos estratégicos y los temas de desarrollo del municipio.
2. Lograr compromisos de la sociedad civil, instituciones privadas y organismos cooperantes para la ejecución del PDM.
3. Incidir ante el gobierno central para obtener el apoyo en la ejecución de proyectos orientados a los objetivos del milenio (ODM) y el Plan de Nación.

Entre las actividades principales para socializar el plan tenemos la realización de cabildos abiertos informativos, elaboración y distribución de trífolios, espacios radiales, televisivos, periodísticos y visitas a organismos cooperantes. El presupuesto estimado para la ejecución del plan de comunicación es de Lps. 65,000.00

CRONOGRAMA DE ACTIVIDADES

Nº	Actividad	Unidad	E	F	M	A	M	Total	Responsables	Costos
		medida								
1	Socialización del plan a las diferentes comunidades	Jornadas	X	X				52	Alcalde y UTM	L.20,000

PLAN DE DESARROLLO MUNJCJPAL 2014-2018

2	Cabildos abiertos informativos a nivel municipal	Cabildos		X				1	UTM	L. 15,000
3	Elaboración y distribución de trifolios sobre el contenido del plan	Trifolios			X			500	UTM	L. 10,000
5	Presentaciones a organismos cooperantes y gubernamentales	Visitas			X	X	X	5	Alcalde y UTM	L.20,000
	Total costos									L. 65,000

4.6 Viabilidad

Social: El proceso de PDM se construye a partir de la preparación de los Planes de Desarrollo Comunitario (PDC), proceso que implicó la preparación de una línea de base comunitaria participativa, la identificación de líderes comunitarios facilitadores, la capacitación de estos líderes en la metodología PDC, la realización de tres a cinco asambleas por comunidad para analizar los resultados de la línea de base e identificar ideas de proyectos, la consolidación del plan por el equipo facilitador, y sobre esta base preparar los planes zonales, el plan plurianual y planes anuales.

Por tanto podemos concluir que el proceso de gestión del PDM y de los PDC tiene una alta viabilidad social porque en el mismo ha existido una participación efectiva de la base social comunitaria de los líderes y las autoridades municipales, cuestión que pueden corroborarse con los listados y las certificaciones de puntos de acta.

Financiero: Muchos de los proyectos identificados en los PDC son ejecutables con recursos locales, sin necesidad de obtención de recursos externos, más que el compromiso de sus líderes y de sus organizaciones de querer impulsarlos para mejorar las condiciones económicas y sociales comunitarias.

La cantidad de proyectos identificadas en el plan plurianual y en otros que constituyen el banco municipal de proyectos (Planes Zonales y PDC), son demasiados si los comparamos con la disponibilidad financiera local y municipal, por lo que será necesario motivar a la cooperación externa para atraer nuevos recursos al municipio.

Técnico: La mayoría de proyectos son de tipo social, infraestructura y productivo, existe localmente disponibilidad de recurso humano en proceso de capacitación.

4.7 Limitantes y riesgos

Limitantes:

- La municipalidad no dispone del suficiente recurso humano a nivel técnico que apoye la gestión de los proyectos.
- A pesar del esfuerzo y ejercicio realizado en proceso de planificación comunitaria, la mayoría de la población no esta consiente ni posee una cultura de solidaridad y voluntariado en la ejecución de proyectos comunitarios.
- Los ingresos corrientes municipales son limitados, lo que afecta el uso de recursos para inversión.
- No existe una cultura empresarial y hay muy poco recurso humano con formación secundaria en el campo contable administrativo, lo cual afecta los emprendimientos a nivel productivo.

Riesgos:

- El sectarismo político afecten la gestión y ejecución de los proyectos.
- A pesar del esfuerzo participativo de planificación comunitaria, la mayoría de la población no haya entendido que el plan es una herramienta fundamental para el desarrollo local y las comunidades del municipio.
- Dificultad de cohesión entre las organizaciones existentes en las comunidades, que afecte la consolidación de una instancia comunitaria que lidere la gestión del PDC y PDM.
- Que el nuevo gobierno municipal no asuma con responsabilidad la necesidad de promover el desarrollo municipal sobre la base del PDM.
- Que las instituciones existentes en el municipio no logren concertar apoyo y acciones conjuntas con la municipalidad y las comunidades.

V. Costos y financiamiento

Para efectos de ilustración los costos los hemos calculado a tres niveles:

- A nivel de los PDC por cada comunidad
- A nivel de los Planes Zonales
- A nivel del Plan Plurianual (por ejes temáticos)

PLAN DE DESARROLLO MUNJCJPAL 2014-2018

Los dos primeros cálculos tienen el propósito de conocer cuál es el verdadero costo, a precios actuales, para solventar los problemas y demandas que tienen el conjunto de comunidades del municipio, igual podemos decir en lo referente a los planes zonales, este último considerando una priorización con relación al conjunto de los primeros. No obstante, para tener una estimación de los proyectos priorizados a nivel del municipio se ha realizado el cálculo de costos solamente del plan plurianual, por cada eje temático, que representan el conjunto de proyecto priorizados a este nivel sobre la base de los planes zonales. A continuación se muestran los resultados:

5.1 Costos a Nivel de Planes de Desarrollo Comunitario

Nº	Comunidades	# de Proyectos	Costo total
1	Nueva Jerusalén	16	L. 964,500.00
2	Punta de Rieles	18	L. 1910,000.00
3	San Félix	15	L. 2361,000.00
4	Tarritos	10	L. 1190,000.00
5	Trípoli	19	L. 3205,000.00
6	Flores de San Juan	13	L. 1928,000.00
7	El manchón	9	L. 265,000.00
8	El Pital	8	L. 491,500.00
9	Las Flores	11	L. 802,500.00
10	El Cedral	15	L. 1217,000.00
11	Quebrada Galana	13	L. 338,000.00
12	San José del Higuero	10	L. 375,000.00
13	San Marcos	8	L. 421,800.00
14	San Rafael	20	L. 504,000.00
15	Santa Fe	7	L. 670,000.00
16	Cerro Azul	22	L. 2523,000.00
17	Jalisco	14	L. 1063,380.00
18	Las Minas	10	L. 1628,500.00
19	Los Chorritos	14	L. 1857,500.00
20	Los Guevara	11	L. 586,000.00
21	Nueva Esperanza Pinto	13	L. 2205,000.00
22	Paguales	20	L. 1233,500.00
23	El Oro	12	L. 1026,850.00
24	Brisas Norteñas	40	L. 1124,140.00

PLAN DE DESARROLLO MUNJCJPAL 2014-2018

25	Buena Vista	10	L. 1479,192.00
26	La Montañita	8	L. 82,230.00
27	Montenegro	19	L. 2502,500.00
28	Peñas de Edén	25	L. 3966,000.00
29	San Antonio	17	L. 2181,383.00
30	El zapote	23	L. 915,000.00
31	La Unión	25	L. 1670,000.00
32	San José de Planes	19	L. 5242,000.00
33	El Cedral	15	L. 1217,000.00
34	Bo. El Paraíso SJP	29	L. 1152,500.00
35	Bo. San Juan Bautista SJP	43	L. 1223,400.00
36	Bo. Suyapa SJP	27	L. 1880,000.00
37	Buenos Aires	17	L. 2100,000.00
38	Col. Alcance SJP	20	L. 6230,000.00
39	Col. Nuevo San Juan SJP	28	L. 2128,000.00
40	Col. Alfonso Santos y Mercedes SJP	30	L. 2319,500.00
41	Col. Canaán SJP	24	L. 371,000.00
42	Col. Ceballos SJP	6	L. 684,375.00
43	Col. Montoya SJP	11	L. 2387,500.00
44	Los Laureles	11	L. 260,000.00
45	Bo. El Centro LM	11	L. 332,900.00
46	Col. Alemana LM	6	L. 682,000.00
47	Col. Lazo LM	19	L. 305,000.00
48	Col. Álvarez LM	9	L. 2117,500.00
49	Col. Cárcamo LM	8	L. 550,000.00
50	Col. Martínez LM	8	L. 685,000.00
51	Col. Sinaí LM	8	L. 538,070.00
52	La Cumbre	16	L. 981,050.50
53	La Presa	36	L. 3279,000.00
54	Pozo Sarco	10	L. 2264,000.00
Total		886	L. 81617,270.50

5.2 Costos a nivel de Planes Zonales Territoriales

Zonas	# de Proyectos	Costo total
Zona 1	52	L. 81,588,000.00
Zona 2	52	L. 18,674,500.00
Zona 3	38	L. 13,206,350.00
Zona 4	53	L. 16,310,802.00
Zona 5	66	L. 14,930,500.00
Zona 6	85	L. 82,174,900.00
Zona 7	81	L. 247,658,500.00
Total	427	L. 474,543,552.00

PLAN DE DESARROLLO MUNJCJPAL 2014-2018

5.3. Costos por eje temático y planes especiales a nivel de Plan de Inversión Plurianual

No.	Por Eje Temático y Planes Especiales	Total	Costo total				
			Productivo	Social	Infraestructura.	Ambiente	Total
1	Ordenamiento territorial	4	0.00	0.00	L. 40500,000	L. 200,000	L. 40700,000
2	Salud y Nutrición	11	0.00	L. 2353,800	L. 2250,000	0.00	L. 4603,800
3	Educación	20	0.00	L. 1216,000	L. 2596,290	0.00	L. 3812,290
4	Recursos Naturales y Ambiente	16	L. 200,000	L. 70,000	0.00	L. 3285,000	L. 3555,000
5	Grupos Vulnerables	12	L. 1225,000	L. 383,000	L. 1800,000	0.00	L. 3408,000
6	Vivienda	11	0.00	L. 440,000	L. 30414,000	0.00	L. 30854,000
7	Agua y Saneamiento	20	0.00	L. 1215,000	L. 71379,500	L. 1510,000	L. 74104,500
8	Economía	21	L. 3339,000	L. 50,000	L. 40,000	0.00	L. 3429,000
9	Seguridad Alimentaria	8	0.00		0.00	0.00	L. 0
10	Tierra	2	0.00	L. 130,000	0.00	0.00	L. 130,000
11	Participación	1	0.00	L. 5,000	0.00	0.00	L. 5,000
12	Seguridad Ciudadana	1	0.00	L. 50,000	0.00	0.00	L. 50,000
13	Infraestructura Social	33	0.00	0.00	L. 59310,379	0.00	L. 59310,379
14	Turismo	7	L. 100,000	L. 100,000	L. 2400,000	0.00	L. 2600,000
15	Plan Estratégico de Desarrollo	11					L. 97000,000
16	Plan de Acción Ambiental	12					L. 153000,000
17	Plan de Gestión de Riesgo	6					L. 500,000
TOTAL		196	L. 4,864,000.00	L. 6,012,800.00	L. 210,690,169.00	L. 4,995,000.00	L. 477,061,969.00

5.4. Financiamiento del Plan de Inversión Plurianual Según Fuente

El financiamiento del Plan de Inversión Plurianual, se determinó según la capacidad financiera del municipio analizando su plan de inversión 2013 y programando de esta manera para cinco años. Los proyectos zonales serán financiados un 10% con fondos locales que es la generalidad en la experiencia que tienen los municipios, 30% fondos municipales (corrientes y de capital) y un 60% fondos externos.

Los proyectos estratégicos por su gran dimensión financiera se han programado con un 5% de financiamiento local, 10% externo y 85% externo, y de esta misma manera los proyectos de planes especiales.

No.	Por eje temático y línea estratégica	Costo total	Fuente de financiamiento		
			Local (10%)	Mpal (30%)	Externo (60%)
1	Ordenamiento territorial	L. 40700,000.00	L. 4070,000.00	L. 12210,000.00	L. 16280,000.00
2	Salud y Nutrición	L. 4603,800.00	L. 460,380.00	L. 1381,140.00	L. 1841,520.00
3	Educación	L. 3812,290.00	L. 381,229.00	L. 1143,687.00	L. 1524,916.00
4	Recursos Naturales y Ambiente	L. 3555,000.00	L. 355,500.00	L. 1066,500.00	L. 1422,000.00
5	Grupos Vulnerables	L. 3408,000.00	L. 340,800.00	L. 1022,400.00	L. 1363,200.00
6	Vivienda	L. 30854,000.00	L. 3085,400.00	L. 9256,200.00	L. 12341,600.00
7	Agua y Saneamiento	L. 74104,500.00	L. 7410,450.00	L. 22231,350.00	L. 29641,800.00
8	Economía	L. 3429,000.00	L. 342,900.00	L. 1028,700.00	L. 1371,600.00
9	Seguridad Alimentaria	L. 0.00	L. 0.00	L. 0.00	L. 0.00
10	Tierra	L. 130,000.00	L. 13,000.00	L. 39,000.00	L. 52,000.00
11	Participación	L. 5,000.00	L. 500.00	L. 1,500.00	L. 2,000.00
12	Seguridad Ciudadana	L. 50,000.00	L. 5,000.00	L. 15,000.00	L. 20,000.00
13	Infraestructura Social	L. 59310,379.00	L. 5931,037.90	L. 17793,113.70	L. 23724,151.60
14	Turismo	L. 2600,000.00	L. 260,000.00	L. 780,000.00	L. 1040,000.00
15	Plan Estratégico de Desarrollo	L. 97000,000.00	L. 4850,000.00	L. 9700,000.00	L. 82450,000.00

PLAN DE DESARROLLO MUNICIPAL 2014-2018

16	Plan de Acción Ambiental	L. 56000,000.00	L. 2800,000.00	L. 5600,000.00	L. 47600,000.00
17	Plan de Gestión de Riesgo	L. 500,000.00	L. 25,000.00	L. 50,000.00	L. 425,000.00
Total		L. 380061,969.00	L. 30331,196.90	L. 83318,590.70	L. 221099,787.60
	L. 14703,725.40	Monto Anual de Ejecución Municipal Transferencia y Fondos Propios según PIMA 2013			
	L. 73518,627.00	Monto en Cinco Años de Ejecución Municipal			

VI. Seguimiento y evaluación

6.1 Seguimiento

El concepto de seguimiento consiste en evaluar lo programado vs lo ejecutado del plan de Desarrollo Municipal de forma participativa. Que permita visualizar el nivel de avance en la ejecución y la reprogramación de actividades.

Para el seguimiento se cuenta con un comité de Instancia Ciudadana, que su función es velar por la ejecución de este Plan de Desarrollo Municipal. El equipo de la Unidad Técnica Municipal (UTM) junto con dos representantes de la corporación municipal quienes serán los responsables de analizar semestralmente los avances en la ejecución del plan.

Se cuenta con un plan de inversión anual y plurianual que establece los proyectos planificados que serán ejecutados.

El resumen de estos planes deberá acompañarse de un análisis de limitantes encontradas y recomendaciones que el comité de Instancia Ciudadana presentara a la corporación municipal.

Este informe deberá de ir acompañado de un resumen de la ejecución financiera por cada proyecto preparado por la unidad de presupuesto.

6.2 Evaluación

Con apoyo de la unidad técnica intermunicipal de La MAMUCA, preparara indicadores de efecto e impacto por cada proyecto programado. El proceso de evaluación implicara determinar el nivel de efectos e impactos alcanzados en la ejecución de cada proyecto según los objetivos definidos para cada uno de ellos. Debe definirse una valoración por cada indicador correspondiente a cada proyecto a fin de medir el porcentaje de alcance por cada uno y en su totalidad; de esta manera obtendrá los resultados de evaluación de la ejecución del plan. Este ejercicio se realizara anualmente y será presentado a la corporación municipal y en cabildo abierto.

V. Anexos

Anexos

7.1. Frecuencia Simple Municipio de La Masica

**MANCOMUNIDAD DE MUNICIPIOS DEL CENTRO DE ATLANTIDA
MUNICIPALIDAD DE LA MASICA**

CUADRO DE INDICADORES DEL MUNICIPIO DE LA MASICA, DEPARTAMENTO DE ATLANTIDA

Indicadores de línea de base a nivel municipal	Municipio	
	Cantidad	%
Población total	17733	
Población femenina	9087	51.24%
Población masculina	8646	48.76%
Promedio de personas por vivienda	4.2	
Población menor de 5 años	1907	10.75%
Población ubicada en el rango de 5 a 12 años	3510	19.79%
Población ubicada en el rango de 13 a 18 años	3001	16.92%
Población ubicada en el rango de 19 a 30 años	3785	21.34%
Población ubicada en el rango de 31 a 50 años	3450	19.46%
Población ubicada en el rango de 51 años y más	2080	11.73%
Población en edad de trabajar (PET)	13552	76.42%
Población económicamente activa (PEA)	5684	41.94%
Población económicamente activa (PEI)	7134	52.64%
Tasa de desempleo al 2001		
# promedio de hogares con ingresos diario per cápita menor a \$ 1.00	1124	30.90%
# promedio de hogares con ingresos diario per cápita de \$ 1.00 a 2.00	1016	27.93%
# promedio de hogares con ingresos diario per cápita mayor a \$ 2.00	1498	41.18%
Tasa de pobreza según censo población y vivienda 2001		
Tasa de pobreza extrema según censo 2001		
# hogares que los ingresos les ajusta para alimentarse los 3 tiempos	3382	86.92%
# familias que los ingresos les ajusta para alimentarse solo 2 tiempos	437	34.77%
# familias que los ingresos les ajusta para alimentarse solo 1 tiempo	72	6.94%
# familias que reciben remesas	748	
# familias que reciben remesas menos de Lps. 1000.00	218	29.14%
# familias que reciben remesas de Lps. 1001.00 a 2000	266	35.56%
# familias que reciben remesas de Lps. 2001.00 en adelante	264	35.29%
# familias que trabajan por cuenta propia la tierra	1175	28.20%
# familias trabajan tierra totalmente pagada	815	19.55%
# familias trabajan tierra propia pagando	31	0.68%
# familias trabajan en tierra alquilada y prestada	266	4.74%
# familias trabajan en tierra en litigio y comunal	10	0.16%
# familias que no tiene tierra	3046	46.64%
# familias que producen alimentos	1207	

PLAN DE DESARROLLO MUNJCJPAI 2014-2018

# familias que producen alimento para autoconsumo	1077	
# viviendas donde trabaja una persona por familia	923	64.73%
# viviendas donde trabajan dos persona por familia	278	19.50%
# viviendas donde trabajan tres personas por familia	117	8.20%
# viviendas donde trabajan 4 o más personas por familia	108	7.57%
# de niñ@s en edad de estudiar	8390	
# de niñ@s en edad escolar que actualmente estudian	5556	66.22%
niñ@s en edad escolar que actualmente no estudian	2835	33.79%
# de niñ@s en edad de estudiar del sexo femenino	4115	49.05%
# de niñ@s en edad de estudiar del sexo masculino	4276	50.97%
# de niñ@s que actualmente estudian del sexo masculino	2785	50.13%
# de niñ@s que actualmente estudian del sexo femenino	2771	49.87%
# de niñ@s en edad preescolar (de 5 a 6 años)	755	
# de niñ@s que están estudiando preescolar	389	51.52%
# de niñ@s en edad de estudiar primaria (7 a 12 años)	2817	
# de niñ@s que estudian primaria	3145	111.64%
# de niñ@s en edad de estudiar plan básico (13 a 15 años)	1525	
# de niñ@s que actualmente cursan plan básico	1208	79.21%
# de niñ@s en edad de estudiar diversificado (16 a 18 años)	1476	
# de niñ@s que actualmente cursan diversificado	682	46.21%
# de niñ@s en edad de estudiar diversificado (19 a 23 años)	1874	
# jóvenes que actualmente estudian en la universidad	131	6.99%
Población que representa fuerza de trabajo emergente (13 a 18 años)	3001	18.96%
Población fuerza de trabajo emergente que actualmente estudia en la secundaria	1890	34.02%
Total niñ@s que estudian preescolar (de 5 a 6 años)	389	
# de niñas que estudian preescolar, de los que tienen edad	192	49.36%
# de niños que estudian preescolar, de los que tienen edad	197	50.64%
Total niñ@s que estudian primaria	3145	
# de niños que estudian primaria, de los que tienen edad	1635	51.99%
# de niñas que estudian primaria, de los que tienen edad	1510	48.01%
Total niñ@s que estudian secundaria	1890	
# de niños que estudian secundaria, de los que tienen edad	904	47.83%
# de niñas que estudian secundaria, de los que tienen edad	986	52.17%
# de hombres en edad de trabajar	6677	49.37%
# de mujeres en edad de trabajar	6848	50.63%
% de mujeres que trabajan remuneradamente (ocupación)	1266	27.30%
% de hombres que trabajan remuneradamente (ocupación)	3372	72.70%
# de hombres de la fuerza de trabajo emergente que actualmente estudia secundaria	904	47.83%

PLAN DE DESARROLLO MUNJCJPAL 2014-2018

# de mujeres de la fuerza de trabajo emergente que actualmente estudia secundaria	986	52.17%
Tasa de embarazos en adolescentes (PN) (___ mujeres de 13 a 21 años)		
# de madres solteras/ hogares	946	14.84%
# de niñ@s menores o iguales a 4 años	1907	11.26%
# de niñ@s muertos menores de 5 años en el 2011	11	3.17%
Tasa de mortalidad infantil en menores de 5 años		
Total de niñ@s / niñas nacidos en el 2011	347	
% de partos atendidos por enfermeras	26	11.26%
% de partos atendidos por parteras	30	12.99%
% de partos atendidos por médicos	166	71.86%
% de partos atendidos por ella sola	7	3.03%
% de partos atendidos por el marido	2	0.87%
% de partos atendidos por otra persona	0	0.00%
Tasa de desnutrición menores de 5 años (censo base 2001)		
# de madres murieron antes, durante o posparto en el 2011	17	0.27%
Tasa de mortalidad materna por mil partos atendidos		
# de personas se enfermaron de paludismo durante el 2011	79	1.74%
# de personas enfermaron de dengue clásico en el 2011	621	13.66%
# de personas se enfermaron de IRAS durante el 2011	2481	54.56%
# de personas enfermaron de dengue hemorrágico el 2011	41	0.90%
# de personas se enfermaron de chagas durante el 2011	43	0.95%
# de personas se enfermaron de tuberculosis el 2011	19	0.42%
# de personas se enfermaron de alcoholismo el 2011	76	1.67%
# de personas se enfermaron de cancer el 2011	23	0.51%
# de personas se enfermaron de diarreas el 2011	343	7.54%
# de personas se enfermaron de la piel el 2011	479	10.53%
# de personas se enfermaron de otras enfermedades el 2011	311	6.84%
# de niñ@s con discapacidad el 2011	31	0.68%
# de personas con VIH (datos Región Sanitaria de su Departamento)		
# de viviendas con servicio de agua domiciliar con pozo	179	4.29%
# de viviendas con servicio de agua domiciliar con acueducto	2854	68.34%
Agua de quebrada fuente	211	5.05%
Servicio Sanitario	2580	61.78%
# de viviendas con letrinas	1019	24.40%
# de viviendas donde usan la letrina	850	20.35%
# de viviendas con servicio de recolección de basura	592	14.18%
# de viviendas con servicio de aseo de calles	259	6.20%
# de viviendas con servicio de energía eléctrica domiciliar	259	52.95%
# total de edificaciones en el municipio	5328	

PLAN DE DESARROLLO MUNJCJPAI 2014-2018

# de edificaciones públicas y privadas	37	0.69%
# de viviendas	5291	99.31%
# de viviendas desocupadas	1115	21.07%
# de viviendas ocupadas	4176	78.93%
# de familias con vivienda propia totalmente pagada	2942	74.41%
# de familias con vivienda propia pagando	116	2.93%
# de familias alquilando vivienda	443	11.20%
# de familias con vivienda cedida o prestada	453	11.46%
# de viviendas en buenas condiciones	1573	40.27%
# de viviendas en malas condiciones	506	12.95%
# de viviendas en regulares condiciones	1827	46.77%
# de viviendas que no tienen repello	1473	21.52%
# de viviendas tienen piso de tierra	730	10.66%
# de viviendas sin cielo falso	1561	22.80%
# de viviendas con techo en mal estado	834	12.18%
# de viviendas con problemas estructurales	765	11.18%
# de viviendas sin ningún problema	1482	21.65%
# de viviendas con una pieza	578	14.62%
# de viviendas con dos piezas	779	19.70%
# de viviendas con tres piezas	780	19.73%
# de viviendas con cuatro piezas	795	20.11%
# de viviendas con cinco piezas	545	13.78%
# de viviendas con seis piezas y más	477	12.06%
# de viviendas sin baño	672	16.13%
# de viviendas con un baño	2952	70.88%
# de viviendas con dos baños	452	10.85%
# de viviendas con tres baños y más	89	2.14%
# de viviendas con una familia	3449	87.72%
# de viviendas con dos familias	346	8.80%
# de viviendas con tres familias y más	137	3.48%
# de viviendas utiliza electricidad para cocinar	206	4.64%
# de viviendas utiliza el gas volátil para cocinar	1646	37.06%
# de viviendas utiliza kerosén para cocinar	93	2.09%
# de viviendas utiliza leña para cocinar	2497	56.21%
# de viviendas que tienen una pieza como dormitorio	1490	37.94%
# de viviendas que tienen dos piezas como dormitorio	1408	35.85%
# de viviendas que tienen tres piezas como dormitorio	744	18.95%
# de viviendas que tienen de cuatro y más piezas como dormitorio	285	7.26%
# de hogares donde los hombres participan en organizaciones (mayor 18)	668	49.26%
# de hogares donde las mujeres participan en organizaciones (mayor 18)	688	50.74%
# de viviendas donde participa solo un hombre	518	77.54%

PLAN DE DESARROLLO MUNJCJPAL 2014-2018

# de viviendas donde participan dos y más hombres	150	22.46%
# de viviendas donde participa solo una mujer	565	82.12%
# de viviendas donde participan dos mujeres	92	13.37%
# de viviendas donde participan tres mujeres y más	31	4.51%

7.2 Análisis FODA del municipio de La Masica: Según diagnostico participativo existente en el Plan Estratégico de Desarrollo Municipal (PEDM), construido con líderes comunitarios en Jornadas de trabajo.

No.	AMENAZAS	OPORTUNIDADES	DEBILIDADES	FORTALEZAS
1	Inundaciones en la zona baja del municipio a causa de las lluvias.	Voluntad política del gobierno Local.	Débil infraestructura educativa, material didáctico y equipamiento a centros educativos.	Potencial Hídrico en la Zona alta del municipio (Seis Cuencas).
2	Falta de Liderazgo municipal y comunal.	Asociaciones comunitarias formadas	Baja Cobertura Educativa en el área de Pre básica.	Pertenecer a la Mancomunidad MAMUCA
3	Débil participación comunitaria en los cascos urbanos.	Presencia de Instituciones públicas, privadas y ONGs, que fortalecen el desarrollo del municipio.	Falta de un hospital Municipal.	Tener dos áreas protegidas (Cuero y Salado y Pico Bonito)
4	Falta de ciudadanía o responsabilidad comunitaria.	Transito constante de personas por la CA 13 lo que permite la apertura al comercio.	Falta de un albergue para ancianos	Contar con sitios y potencial turístico en todo el municipio.
5	Cambio Climático		Falta de Apoyo a los centros de rehabilitación	Contar con microempresas procesadora de lácteos.
6	Delincuencia Común y Organizada		Áreas verdes invadidas por ingobernabilidad	Contar con dos Instituciones policiales en el municipio.

PLAN DE DESARROLLO MUNJCJPAL 2014-2018

7	Ubicación de Negocios en la vía Pública sin ninguna regulación.		Falta de Infraestructura en áreas recreativas	Flora y Fauna en abundancia (Manatí, Lagartos, Iguanas, Cangrejos, Monos etc.
8	Deslizamientos en la parte alta del municipio.		Falta de Educación Vial	Tierras aptas para el cultivo de granos básicos, cítricos y Palma africana.
9	Sismos en todo el municipio.		Centros de Vicios cercanos a los centros educativos, recreativos e iglesias y centro de salud.	
10			Falta de Apoyo al Turismo	
11			Ríos y Quebradas sin canalización	
12			Deficiencia en los sistemas de agua potable, poca operatividad de las juntas de agua.	
13			Carencia de Fuentes de Empleo	
14			No existe servicio de alcantarillado sanitario en los cascos urbanos.	

7.3 Banco de Proyectos Priorizados en Planes Zonales del municipio de La Masica

PLANES ZONALES

ZONA 1:

PLAN DE DESARROLLO MUNICIPAL 2014-2018

(F-10)

Programación del Plan Zonal de Desarrollo Territorial

Departamento: **Atlántida** Municipio: **La Masica** Zona # **1** Fecha: **13/06/2013** Temática: **Ordenamiento Territorial** Lugar Asamblea: **Centro Social Trípoli**

No.	Nombre de los Proyectos/Sector de Desarrollo	Comunidad	No. Beneficiarios	Año de Ejecución					Costo Aproximado	Aporte Comunitario
				14	15	16	17	18		
1	Delimitación y extensión territorial	Punta de Rieles y Flores de San Juan.	300	x					7,000.00	700.00

(F-10)

Programación del Plan Zonal de Desarrollo Territorial

Departamento: **Atlántida** Municipio: **La Masica** Zona # **1** Fecha: **13/06/2013** Temática: **Salud y Nutrición** Lugar Asamblea: **Centro Social Trípoli**

No.	Nombre de los Proyectos/Sector de Desarrollo	Comunidad	No. Beneficiarios	Año de Ejecución					Costo Aproximado	Aporte Comunitario
				14	15	16	17	18		
1	Gestionar medicamentos para el centro de salud	Trípoli y Flores de San Juan	820	x					7,000,00	1,000,00
2	construcción de un centro de salud	Tarritos	más de 100	x					200,000,00	50,000,00
3	Canalización de Aguas estancadas	Trípoli	670	x					600,000,00	100,000,00
4	Mejoramiento de techos de viviendas	Trípoli y Flores de San Juan	820	x					900,000,00	100,000,00
5	Realizar campañas de fumigación, abatización y limpieza comunitaria	Nueva Jerusalén, Flores de San Juan y San Félix.	300	x					13,000,00	3,000,00

PLAN DE DESARROLLO MUNICIPAL 2014-2018

6	Habilitar un comedor infantil	Tarritos	350	x					150,000,00	50,000,00
---	-------------------------------	----------	-----	---	--	--	--	--	------------	-----------

(F-10)

Programación del Plan Zonal de Desarrollo Territorial

Departamento: **Atlántida** Municipio: **La Masica** Zona # **1**

Fecha: **13/06/2013** Temática: **Educación** Lugar Asamblea: **Centro Social Trípoli**

No.	Nombre de los Proyectos/Sector de Desarrollo	Comunidad	No. Beneficiarios	Año de Ejecución					Costo Aproximado	Aporte Comunitario
				14	15	16	17	18		
1	Construcción del Cerco perimetral del SAT	Trípoli	250	X	x				300,000,00	30,000,00
2	Construcción de un kínder	Tarritos	40 niños	X					100,000,00	10,000,00
3	Reconstrucción de la escuela	Punta de Rieles	150	X					250,000,00	25,000,000
4	Construcción del cerco perimetral de la escuela	Trípoli, Nueva Jerusalén y Flores de San Juan.	300	X					500,000,00	50,000,00
5	Compra de pupitres	Nueva Jerusalén.	50	X					20,000,00	2,000,00
6	Construcción de una cocina de la escuela	Nueva Jerusalén.	50		x				50,000,00	5,000,00

PLAN DE DESARROLLO MUNJCJPAI 2014-2018

(F-10)										
Programación del Plan Zonal de Desarrollo Territorial										
Departamento: Atlántida Municipio: La Masica Zona # 1			Fecha: 13/06/2013			Temática: Recursos Naturales y Ambiente		Lugar Asamblea: Centro Social Trípoli		
No.	Nombre de los Proyectos/Sector de Desarrollo	Comunidad	No. Beneficiarios	Año de Ejecución					Costo Aproximado	Aporte Comunitario
				14	15	16	17	18		
1	Construcción de fogones mejorados	Trípoli, Nueva Jerusalén, Punta de Rieles, Flores de San Juan, San Félix.	1410	x					357,500.00	50,000,00
2	Adquisición de silos de almacenamiento de Granos	Tarritos	350	x					60,000,00	10,000,00
3	Construcción de un vivero de maderables y frutales	Trípoli y Tarritos	1020	x					286,000,00	50,000,00

(F-10)							
Programación del Plan Zonal de Desarrollo Territorial							
Departamento: Atlántida Municipio: La Masica Zona # 1			Fecha: 13/06/2013		Temática: Grupos Vulnerables/Niñez	Lugar Asamblea: Centro Social Trípoli	
No.	Nombre de los Proyectos/Sector de Desarrollo	Comunidad	No. Beneficiarios	Año de Ejecución		Costo Aproximado	Aporte Comunitario

PLAN DE DESARROLLO MUNICIPAL 2014-2018

				14	15	16	17	18		
1	Inducción al padre de familia en el marco de protección al niño.	Todas las comunidades zona #1	1500	x	x	x	x	x	L. 200,000.00	L. 20,000.00

(F-10)

Programación del Plan Zonal de Desarrollo Territorial

Departamento: **Atlántida** Municipio: **La Masica** Zona # **1** Fecha: **13/06/2013** Temática: **Grupos Vulnerables/Juventud** Lugar Asamblea: **Centro Social Trípoli**

No.	Nombre de los Proyectos/Sector de Desarrollo	Comunidad	No. Beneficiarios	Año de Ejecución					Costo Aproximado	Aporte Comunitario
				14	15	16	17	18		
1	Crear programa de formación de liderazgo comunitario.	Todas las comunidades zona 1	1500	x					L. 5,000.00	L. 500.00
2	Construcción de un parque de recreación	Trípoli	670		x				L. 250,000.00	L. 25,000.00
3	Construcción de una cancha multiusos	Trípoli, Nueva Jerusalén, Tarritos y Punta de Rieles.	480	x	x				L. 900,000.00	L. 90,000.00
4	Compra de terreno y construcción de cancha multiusos	Flores de san Juan.	100		x	x			L. 100,000.00	L. 10,000.00

(F-10)

Programación del Plan Zonal de Desarrollo Territorial

PLAN DE DESARROLLO MUNJOJPA 2014-2018

Departamento: **Atlántida** Municipio: **La Masica** Zona # **1** Fecha: **13/06/2013** Temática: **Grupos Vulnerables/Mujeres** Lugar Asamblea: **Centro Social Trípoli**

No.	Nombre de los Proyectos/Sector de Desarrollo	Comunidad	No. Beneficiarios	Año de Ejecución					Costo Aproximado	Aporte Comunitario
				14	15	16	17	18		
1	Organizar microempresa de cría y manejo de pollos de engorde	Punta de Rieles y Flores de San Juan.	20 familias	x					L. 170,000.00	20,000,00
2	Gestionar capacitaciones sobre repostería y cocina	Nueva Jerusalén	80	x					L. 10,000.00	1,500,00

(F-10)

Programación del Plan Zonal de Desarrollo Territorial

Departamento: **Atlántida** Municipio: **La Masica** Zona # **1** Fecha: **13/06/2013** Temática: **Grupos Vulnerables/Tercera Edad** Lugar Asamblea: **Centro Social Trípoli**

No.	Nombre de los Proyectos/Sector de Desarrollo	Comunidad	No. Beneficiarios	Año de Ejecución					Costo Aproximado	Aporte Comunitario
				14	15	16	17	18		
1	Gestionar bonos para la tercera edad	Trípoli, Nueva Jerusalén, Tarritos Flores de San Juan y San Félix	450	x					L. 25,000.00	L. 2,500.00
2	Coordinar programas de salud (Brigadas médicas) destinados al adulto mayor.	Todas las comunidades de la zona #1	1500	x	X	x	x		L. 100,000.00	L. 10,000.00

PLAN DE DESARROLLO MUNICIPAL 2014-2018

(F-10)

Programación del Plan Zonal de Desarrollo Territorial

Departamento: **Atlántida** Municipio: **La Masica** Zona # **1** Fecha: **13/06/2013** Temática: **Vivienda** Lugar Asamblea: **Centro Social Trípoli**

No.	Nombre de los Proyectos/Sector de Desarrollo	Comunidad	No. Beneficiarios	Año de Ejecución					Costo Aproximado	Aporte Comunitario
				14	15	16	17	18		
1	Formar alianzas con instituciones para la construcción de viviendas	Trípoli, Nueva Jerusalén, Tarritos y San Félix.	1295	x	x	x	x	x	L. 6600,000.00	L. 660,000.00
2	Mejoramiento de viviendas	Todas las comunidades de la zona # 1	1200	x	x	x	x	x	L. 9805,000.00	L. 980,000.00

(F-10)

Programación del Plan Zonal de Desarrollo Territorial

Departamento: **Atlántida** Municipio: **La Masica** Zona # **1** Fecha: **13/06/2013** Temática: **Agua y Saneamiento** Lugar Asamblea: **Centro Social Trípoli**

No.	Nombre de los Proyectos/Sector de Desarrollo	Comunidad	No. Beneficiarios	Año de Ejecución					Costo Aproximado	Aporte Comunitario
				14	15	16	17	18		
1	Finalización del proyecto de agua	Trípoli, Punta de Rieles, Embarcadero y Boca Cerrada.	985	x	x				L. 2000,000.00	L. 200,000.00
2	Construcción de resumideros	Todas las comunidades de la zona # 1	1760	x	x	x	x		L. 1915,000.00	L. 191,500.00

PLAN DE DESARROLLO MUNICIPAL 2014-2018

3	Gestionar el tren de aseo	Punta de Rieles	315	x					L. 50,000.00	L. 5,000.00
4	Programa de construcción de sanitarios	Todas las comunidades de la zona # 1	1170	x	x	x	x		L. 560,000.00	L. 56,000.00
5	Programa de fortalecimiento a la red de Juntas de Agua en el manejo de agua segura y aguas servidas	Todas las comunidades de la zona # 1	1760		x	x			L. 200,000.00	L. 20,000.00

(F-10)

Programación del Plan Zonal de Desarrollo Territorial

Departamento: **Atlántida** Municipio: **La Masica** Zona # **1** Fecha: **13/06/2013** Temática: **Economía** Lugar Asamblea: **Centro Social Trípoli**

No.	Nombre de los Proyectos/Sector de Desarrollo	Comunidad	No. Beneficiarios	Año de Ejecución					Costo Aproximado	Aporte Comunitario
				14	15	16	17	18		
1	Crear microempresa de cría y manejo de cerdos	Trípoli, Nueva Jerusalén, Punta de Rieles y San Félix	1260	x	x	x	x		L. 550,000.00	L. 55,000.00
2	crear microempresa de cría y manejo de pollos de engorde	San Félix y Nueva Jerusalén.	275	x	x	x			L. 300,000.00	L. 30,000.00
3	Crear microempresa de lácteos	Trípoli.	670	x	x				L. 300,000.00	L. 30,000.00
4	Crear programa de mejoramiento de genética para la calidad de cerdos.	Todas las comunidades zona 1	1260			x	x	x	L. 100,000.00	L. 10,000.00

(F-10)

Programación del Plan Zonal de Desarrollo Territorial

Departamento: **Atlántida** Municipio: **La Masica** Zona # **1** Fecha: **13/06/2013** Temática: **Seguridad Alimentaria** Lugar Asamblea: **Centro Social Trípoli**

No.	Nombre de los Proyectos/Sector de Desarrollo	Comunidad	No. Beneficiarios	Año de Ejecución	Costo Aproximado	Aporte Comunitario
-----	--	-----------	-------------------	------------------	------------------	--------------------

PLAN DE DESARROLLO MUNICIPAL 2014-2018

				14	15	16	17	18		
1	Establecer huertos familiares	Todas las comunidades zona 1.	1150	X	x	x			L. 345,000.00	L. 34,500.00
2	Adquisición de semillas para el cultivos de Granos Básicos	Punta de Rieles	315	X	x				L. 50,000.00	L. 5,000.00

(F-10)

Programación del Plan Zonal de Desarrollo Territorial

Departamento: **Atlántida** Municipio: **La Masica** Zona # **1** Fecha: **13/06/2013** Temática: **Tierra** Lugar Asamblea: **Centro Social Trípoli**

No.	Nombre de los Proyectos/Sector de Desarrollo	Comunidad	No. Beneficiarios	Año de Ejecución					Costo Aproximado	Aporte Comunitario
				14	15	16	17	18		
1	Adquisición de terreno para usos agrícolas	Trípoli, Nueva Jerusalén, Punta de Rieles y San Félix.	1260	x	x	x	x	X	L. 4000,000.00	L. 420,000.00
2	Compra de terreno para lotificación para ubicación de viviendas.	Nueva Jerusalén, Flores de San Juan y San Félix.	425	x	x	x	x	X	L. 1000,000.00	L. 100,000.00

(F-10)

Programación del Plan Zonal de Desarrollo Territorial

Departamento: **Atlántida** Municipio: **La Masica** Zona # **1** Fecha: **13/06/2013** Temática: **Tierra** Lugar Asamblea: **Centro Social Trípoli**

No.	Nombre de los Proyectos/Sector de Desarrollo	Comunidad	No. Beneficiarios	Año de Ejecución	Costo Aproximado	Aporte Comunitario
-----	--	-----------	-------------------	------------------	------------------	--------------------

PLAN DE DESARROLLO MUNICIPAL 2014-2018

				14	15	16	17	18		
1	Capacitación a las organizaciones de base sobre gestión comunitaria.	Todas las comunidades zona # 1	1760	x					L. 5,000.00	L. 500.00

(F-10)

Programación del Plan Zonal de Desarrollo Territorial

Departamento: **Atlántida** Municipio: **La Masica** Zona # **1** Fecha: **13/06/2013** Temática: **Seguridad Ciudadana** Lugar Asamblea: **Centro Social Trípoli**

No.	Nombre de los Proyectos/Sector de Desarrollo	Comunidad	No. Beneficiarios	Año de Ejecución					Costo Aproximado	Aporte Comunitario
				14	15	16	17	18		
1	Socialización de la ley de convivencia ciudadana.	Toda zona 1	1760						L. 100,000.00	L. 10,000.00
2	Formar comité de gestión de riesgos ciudadanos.	Toda zona 1	1760						L. 50,000.00	L. 5,000.00

(F-10)

Programación del Plan Zonal de Desarrollo Territorial

Departamento: **Atlántida** Municipio: **La Masica** Zona # **1** Fecha: **13/06/2013** Temática: **Infraestructura Social** Lugar Asamblea: **Centro Social Trípoli**

No.	Nombre de los Proyectos/Sector de Desarrollo	Comunidad	No. Beneficiarios	Año de Ejecución					Costo Aproximado	Aporte Comunitario
				14	15	16	17	18		
1	Pavimentación de la calle principal	Trípoli, Nueva Jerusalén, Punta de Rieles, Flores de San y San Félix.	1410	x	x	x	x	x	L. 50000,000.00	L. 1000,000.00

PLAN DE DESARROLLO MUNICIPAL 2014-2018

2	Ampliar la cobertura del servicio eléctrico	Trípoli y Punta de Rieles.	985	x	x	x	x		L. 377,500.00	L. 37,750.00
3	Instalación de alcantarillas	Trípoli.	670	x	x				L. 245,000.00	L. 24,500.00
4	Construcción de un centro social	Nueva Jerusalén.	165			x	x		L. 150,000.00	L. 15,000.00
5	Mantenimiento de calles y carreteras	Trípoli, Nueva Jerusalén, Punta de Rieles, Flores de San y San Félix.	1760						L. 2400,000.00	L. 240,000.00

(F-10)

Programación del Plan Zonal de Desarrollo Territorial

Departamento: **Atlántida** Municipio: **La Masica** Zona # **1** Fecha: **13/06/2013** Temática: **Turismo** Lugar Asamblea: **Centro Social Trípoli**

No.	Nombre de los Proyectos/Sector de Desarrollo	Comunidad	No. Beneficiarios	Año de Ejecución					Costo Aproximado	Aporte Comunitario
				14	15	16	17	18		
1	Construcción de un complejo turístico con sendero incluido.	Embarcadero - Boca Cerrada	110		X	x			L. 2000,000.00	L. 10,000.00

ZONA 2:

PLAN DE DESARROLLO MUNICIPAL 2014-2018

(F-10)

Programación del Plan Zonal de Desarrollo Territorial

Departamento: **Atlántida** Municipio: **La Masica** Zona #2 Fecha: **13/06/2013** Temática: **Ordenamiento Territorial** Lugar Asamblea: **Centro Social San Marcos**

No.	Nombre de los Proyectos/Sector de Desarrollo	Comunidad	No. Beneficiarios	Año de Ejecución					Costo Aproximado	Aporte Comunitario
				14	15	16	17	18		
1	Extensión y delimitación territorial	San Rafael	105	x					L. 10,000.00	L. 2,500.00

(F-10)

Programación del Plan Zonal de Desarrollo Territorial

Departamento: **Atlántida** Municipio: **La Masica** Zona #2 Fecha: **13/06/2013** Temática: **Salud y Nutrición** Lugar Asamblea: **Centro Social San Marcos**

No.	Nombre de los Proyectos/Sector de Desarrollo	Comunidad	No. Beneficiarios	Año de Ejecución					Costo Aproximado	Aporte Comunitario
				14	15	16	17	18		
1	Fortalecimiento del voluntariado en salud	Todas las comunidades Zona 2	1175	x	x	x	x	x	L. 70,000.00	L. 7,000.00
2	Emprender campaña sobre la metodología Escuela y Casa saludable.	Todas las comunidades Zona 2	1175	x					L. 13,000.00	L. 1,300.00
3	Gestionar un botiquín de primeros auxilios	El manchón, san Rafael, Quebrada galana y san José del Higuero y las flores.	1175	x	x	x	x	x	L. 100,000.00	L. 10,000.00

PLAN DE DESARROLLO MUNIOPAL 2014-2018

4	Construcción de un centro de salud	Las Flores	141	x	x				L. 1050,000.00	L. 105,000.00
5	Construcción de un centro de salud con medico permanente.	San Marcos	447				x	x	L. 1500,000.00	L. 150,000.00
6	Reconstrucción del centro de salud	Santa Fe	189	x					L. 250,000.00	L. 25,000.00

(F-10)

Programación del Plan Zonal de Desarrollo Territorial

Departamento: **Atlántida** Municipio: **La Masica** Zona #2 Fecha: **13/06/2013** Temática: **Educación** Lugar Asamblea: **Centro Social San Marcos**

No.	Nombre de los Proyectos/Sector de Desarrollo	Comunidad	No. Beneficiarios	Año de Ejecución					Costo Aproximado	Aporte Comunitario
				14	15	16	17	18		
1	Finalización de la escuela	San Rafael	60	x					L. 25,000.00	L. 5,000.00
2	Construcción de un Kinder	Quebrada Galana	193	x					L. 350,000.00	L. 50,000.00
3	Reconstrucción de la escuela	San José del Higuerito, El Manchón y Las Flores	360		X	X	X		L. 430,000.00	L. 50,000.00
4	Construcción del cerco de la escuela	Santa Fe, El Pital y Quebrada Galana.	605		X	X	X		L. 150,000.00	L. 10,000.00
5	Construcción de baños en la escuela	San Rafael	60	X					L. 10,000.00	L. 1,000.00
6	Reparación de la bodega de la escuela	San Rafael	60				X	X	L. 25,000.00	L. 2,500.00
7	Capacitación sobre desarrollo económico local	Todas las comunidades zona 2.	1175						L. 50,000.00	L. 0.00

PLAN DE DESARROLLO MUNICIPAL 2014-2018

(F-10)

Programación del Plan Zonal de Desarrollo Territorial

Departamento: **Atlántida** Municipio: **La Masica** Zona #2 Fecha: **13/06/2013** Temática: **Recursos Naturales y Ambiente** Lugar Asamblea: **Centro Social San Marcos**

No.	Nombre de los Proyectos/Sector de Desarrollo	Comunidad	No. Beneficiarios	Año de Ejecución					Costo Aproximado	Aporte Comunitario
				14	15	16	17	18		
1	Construcción de fogones mejorados	El Manchón, San Rafael, Quebrada Galana, San Marcos, san José del Higuero	1175	x	x	x	x	x	L. 262,500.00	L. 26,250.00
2	Reforestación de Fuentes de agua y parcelas particulares	Santa Fe	300	x					L. 20,000.00	L. 2,000.00
3	Programa sostenible de manejo de desechos sólidos	Todas las comunidades de la zona 2	1175	x	x	x	x	x	L. 100,000.00	L. 10,000.00
4	Plan educativo en el manejo de la fauna.	Todas las comunidades de la zona 2	1175			x	x	x	L. 50,000.00	L. 5,000.00
5	Programa de desarrollo silvopastoril.	Todas las comunidades de la zona 2	1175	x	x	x	x	x	L. 100,000.00	L. 10,000.00
6	Proyecto comunidad modelo	San Marcos	400		x	x			L. 1000,000.00	L. 100,000.00

PLAN DE DESARROLLO MUNICIPAL 2014-2018

(F-10)

Programación del Plan Zonal de Desarrollo Territorial

Departamento: **Atlántida** Municipio: **La Masica** Zona #2 Fecha: **13/06/2013** Temática: **Grupos Vulnerables/Niñez** Lugar Asamblea: **Centro Social San Marcos**

No.	Nombre de los Proyectos/Sector de Desarrollo	Comunidad	No. Beneficiarios	Año de Ejecución					Costo Aproximado	Aporte Comunitario
				14	15	16	17	18		
1	Inducción al padre de familia en el marco de protección al niño.	Todas las comunidades zona #2	1175			x	x	x	L. 200,000.00	L. 20,000.00
2	Formar un comité de vigilancia educativa	Todas las comunidades zona #2	1175			x			L. 20,000.00	L. 2,000.00
3	Apoyar con materiales educativos (Mochilas) para niños de escasos recursos.	Todas las comunidades zona #2	1175			x			L. 100,000.00	L. 10,000.00

(F-10)

Programación del Plan Zonal de Desarrollo Territorial

Departamento: **Atlántida** Municipio: **La Masica** Zona #2 Fecha: **13/06/2013** Temática: **Grupos Vulnerables/Juventud** Lugar Asamblea: **Centro Social San Marcos**

No.	Nombre de los Proyectos/Sector de Desarrollo	Comunidad	No. Beneficiarios	Año de Ejecución					Costo Aproximado	Aporte Comunitario
				14	15	16	17	18		
1	Crear programa de formación de liderazgo comunitario.	Todas las comunidades zona 2	1175	x					L. 5,000.00	L. 500.00

(F-10)

PLAN DE DESARROLLO MUNICIPAL 2014-2018

Programación del Plan Zonal de Desarrollo Territorial

Departamento: **Atlántida** Municipio: **La Masica** Zona #2 Fecha: **13/06/2013** Temática: **Grupos Vulnerables/Mujeres** Lugar Asamblea: **Centro Social San Marcos**

No.	Nombre de los Proyectos/Sector de Desarrollo	Comunidad	No. Beneficiarios	Año de Ejecución					Costo Aproximado	Aporte Comunitario
				14	15	16	17	18		
1	Proyecto de gallinas ponedoras	El Manchón	50	x					L. 50,000.00	L. 10,000.00
2	Proyecto de peceras	San José del Higuero	160	x					L. 20,000.00	L. 10,000.00
3	Capacitación para liderazgo comunitario	Todas las comunidades zona 2	1175			x			L. 20,000.00	L. 10,000.00
4	Formación de mujeres en la actividad de desarrollo económico local.	Todas las comunidades zona 2	1175				x		L. 20,000.00	L. 10,000.00

(F-10)

Programación del Plan Zonal de Desarrollo Territorial

Departamento: **Atlántida** Municipio: **La Masica** Zona #2 Fecha: **13/06/2013** Temática: **Grupos Vulnerables/Tercera Edad** Lugar Asamblea: **Centro Social San Marcos**

No.	Nombre de los Proyectos/Sector de Desarrollo	Comunidad	No. Beneficiarios	Año de Ejecución					Costo Aproximado	Aporte Comunitario
				14	15	16	17	18		
1	Gestionar bonos para la tercera edad	Todas las comunidades de la zona #2	1175	x					L. 25,000.00	L. 2,500.00
2	Coordinar programas de salud(Brigadas medicas) destinados al adulto mayor.	Todas las comunidades de la zona #2	1175					x	L. 100,000.00	L. 10,000.00

(F-10)

PLAN DE DESARROLLO MUNICIPAL 2014-2018

Programación del Plan Zonal de Desarrollo Territorial

Departamento: **Atlántida** Municipio: **La Masica** Zona #2 Fecha: **13/06/2013** Temática: **Vivienda** Lugar Asamblea: **Centro Social San Marcos**

N.	Nombre de los Proyectos/Sector de Desarrollo	Comunidad	No. Beneficiarios	Año de Ejecución					Costo Aproximado	Aporte Comunitario
				14	15	16	17	18		
1	Formar alianzas con instituciones para la construcción de viviendas	Todas las comunidades de la zona # 2	1295	x	x	x	x	x	L. 6600,000.00	L. 660,000.00
2	Mejoramiento de viviendas	Todas las comunidades de la zona # 2	1175	x	x	x	x	x	L. 9805,000.00	L. 980,000.00

(F-10)

Programación del Plan Zonal de Desarrollo Territorial

Departamento: **Atlántida** Municipio: **La Masica** Zona #2 Fecha: **13/06/2013** Temática: **Agua y Saneamiento** Lugar Asamblea: **Centro Social San Marcos**

No.	Nombre de los Proyectos/Sector de Desarrollo	Comunidad	No. Beneficiarios	Año de Ejecución					Costo Aproximado	Aporte Comunitario
				14	15	16	17	18		
1	Construcción de resumideros	Todas las comunidades de la zona # 2	1175	x	x	x	x		L. 560,000.00	L. 56,000.00
2	Programa de construcción de sanitarios	Todas las comunidades de la zona # 2	1175	x	x	x	x		L. 560,000.00	L. 56,000.00

PLAN DE DESARROLLO MUNICIPAL 2014-2018

3	Programa de fortalecimiento a la red de Juntas de Agua en el manejo de agua segura y aguas servidas	Todas las comunidades de la zona # 2	1175					x	x	L. 200,000.00	L. 20,000.00
4	Reforestación de la Cuenca del rio de la presa de la comunidad	Q. Galana	220	x						5,000,00	2,000,00
5	Campaña de cloración	El Pital	85	x						18,000,00	2,000,00

(F-10)

Programación del Plan Zonal de Desarrollo Territorial

Departamento: **Atlántida** Municipio: **La Masica** Zona #2 Fecha: **13/06/2013** Temática: **Economía** Lugar Asamblea: **Centro Social San Marcos**

No.	Nombre de los Proyectos/Sector de Desarrollo	Comunidad	No. Beneficiarios	Año de Ejecución					Costos Aproximados	Aporte Comunitario
				14	15	16	17	18		
1	Micro empresa de pollos de engorde	Quebrada Galana, El Manchón, Las Flores y El Pital.	505	X	X	X	X	X	180,000,00	18,000,00
2	Miro empresa de cerdos de engorde	San Marcos, san Rafael, El Pital y Quebrada Galana.	800		X	X			320,000,00	32,000,00
3	Construcción de peceras	San José del Higuerito, Santa fe y	500			X	X	X	140,000,00	14,000,00

PLAN DE DESARROLLO MUNICIPAL 2014-2018

		El Manchón.								
4	Crear micro empresa de gallinas ponedoras	Quebrada Galana y El Manchón.	280		X	X			134,000,00	13,400,00
5	Crear micro empresa de frijoles	El Pital	85		X				25,000,00	2,500,00

(F-10)

Programación del Plan Zonal de Desarrollo Territorial

Departamento: **Atlántida** Municipio: **La Masica** Zona #2 Fecha: **13/06/2013** Temática: **Seguridad Alimentaria** Lugar Asamblea: **Centro Social San Marcos**

No.	Nombre de los Proyectos/Sector de Desarrollo	Comunidad	No. Beneficiarios	Año de Ejecución					Costo Aproximado	Aporte Comunitario
				14	15	16	17	18		
1	Establecer huertos familiares	Todas las comunidades zona 2.	1175	x	x	x			L. 345,000.00	L. 34,500.00
2	Adquisición de semillas para el cultivos de Granos Básicos	San Rafael	60	x	x				L. 50,000.00	L. 5,000.00

(F-10)

Programación del Plan Zonal de Desarrollo Territorial

Departamento: **Atlántida** Municipio: **La Masica** Zona #2 Fecha: **13/06/2013** Temática: **Tierra** Lugar Asamblea: **Centro Social San Marcos**

No.	Nombre de los Proyectos/Sector de Desarrollo	Comunidad	No. Beneficiarios	Año de Ejecución					Costos Aproximados	Aporte Comunitario
				14	15	16	17	18		

PLAN DE DESARROLLO MUNJCJPAI 2014-2018

1	Legalización de tierras	San Rafael	60	x					30,000,00	10,000,00
2	Gestionar terreno para cementerio	San Marcos	450	x					250,000,00	50,000,00

(F-10)

Programación del Plan Zonal de Desarrollo Territorial

Departamento: **Atlántida** Municipio: **La Masica** Zona #2 Fecha: **13/06/2013** Temática: **Participación** Lugar Asamblea: **Centro Social San Marcos**

No.	Nombre de los Proyectos/Sector de Desarrollo	Comunidad	No. Beneficiarios	Año de Ejecucion					Costo Aproximado	Aporte Comunitario
				14	15	16	17	18		
1	Capacitación a las organizaciones de base sobre gestión comunitaria.	Todas las comunidades zona # 2	110	x					L. 5,000.00	L. 500.00

(F-10)

Programación del Plan Zonal de Desarrollo Territorial

Departamento: **Atlántida** Municipio: **La Masica** Zona #2 Fecha: **13/06/2013** Temática: **Seguridad Ciudadana** Lugar Asamblea: **Centro Social San Marcos**

No.	Nombre de los Proyectos/Sector de Desarrollo	Comunidad	No. Beneficiarios	Año de Ejecución					Costo Aproximado	Aporte Comunitario
				14	15	16	17	18		
1	Socialización de la ley de convivencia ciudadana.	Todas zona 2	1175				x	x	L. 100,000.00	L. 10,000.00
2	Formar comité de gestión de riesgos ciudadanos.	Todas zona 2	1175				x	x	L. 50,000.00	L. 5,000.00

PLAN DE DESARROLLO MUNICIPAL 2014-2018

(F-10)

Programación del Plan Zonal de Desarrollo Territorial

Departamento: **Atlántida** Municipio: **La Masica** Zona #2 Fecha: **13/06/2013** Temática: **Infraestructura Social** Lugar Asamblea: **Centro Social San Marcos**

No.	Nombre de los Proyectos/Sector de Desarrollo	Comunidad	No. Beneficiarios	Año de Ejecución					Costos Aproximados	Aporte Comunitario
				14	15	16	17	18		
1	Construcción de un Puente de hamaca	Q. Galana, Santa Fe, San José del Higuerito y El Pital.	1175	X	X	X	X	X	L. 1,250,000.00	L. 125,000.00
2	Electrificación de la comunidad	San Marcos y Las Flores.	600			X	X	X	L. 500,000.00	L. 50,000.00
3	Apertura de carretera de san marcos a quebrada galana	Quebrada Galana	220		X	X			L. 100,000.00	L. 10,000.00
4	Construcción de iglesia	San Rafael	60				X		L. 80,000.00	L. 8,000.00
5	Construcción de iglesia	Quebrada Galana.	220			X			L. 30,000.00	L. 3,000.00

(F-10)

Programación del Plan Zonal de Desarrollo Territorial

Departamento: **Atlántida** Municipio: **La Masica** Zona #2 Fecha: **13/06/2013** Temática: **Turismo** Lugar Asamblea: **Centro Social San Marcos**

No.	Nombre de los Proyectos/Sector de Desarrollo	Comunidad	No. Beneficiarios	Año de Ejecución					Costos Aproximados	Aporte Comunitario
				14	15	16	17	18		
1	Construcción de un parquecito en el rio de nuestra comunidad para promover el turismo	San Marcos	1,000	x	x				100,000,00	50,000,00

ZONA 3:

PLAN DE DESARROLLO MUNIJCJPAI 2014-2018

(F-10)

Programación del Plan Zonal de Desarrollo Territorial

Departamento: **Atlántida** Municipio: **La Masica** Zona #3 Fecha: **13/06/2013** Temática: **Ordenamiento Territorial** Lugar Asamblea: **Escuela De Nueva Esperanza Pinto**

No.	Nombre de los Proyectos/Sector de Desarrollo	Comunidad	No. Beneficiarios	Año de Ejecución					Costos Aproximados	Aporte Comunitario
				14	15	16	17	18		
1	Conocer limites territorial	El Oro, Jalisco y cerro azul.	580	X	X				L. 5,000. 00	L. 1,000.00

(F-10)

Programación del Plan Zonal de Desarrollo Territorial

Departamento: **Atlántida** Municipio: **La Masica** Zona #3 Fecha: **13/06/2013** Temática: **Salud y Nutrición** Lugar Asamblea: **Escuela De Nueva Esperanza Pinto**

No.	Nombre de los Proyectos/Sector de Desarrollo	Comunidad	No. Beneficiarios	Año de Ejecución					Costos Aproximados	Aporte Comunitario
				14	15	16	17	18		
1	Construcción de un centro de salud	Nueva Esperanza Pinto	110	X					L. 500,000.00	L. 50,000.00
2	Instalación de un botiquín de primeros auxilios	Las Minas, el Oro y Jalisco.	575		X				L. 20,500,00	L. 2,050.00
3	Instalación de cielo falso	Paguales	80	X					L. 180,000.00	L. 40,000.00

PLAN DE DESARROLLO MUNICIPAL 2014-2018

(F-10)

Programación del Plan Zonal de Desarrollo Territorial

Departamento: **Atlántida** Municipio: **La Masica** Zona #3 Fecha: **13/06/2013** Temática: **Educación** Lugar Asamblea: **Escuela De Nueva Esperanza Pinto**

No.	Nombre de los Proyectos/Sector de Desarrollo	Comunidad	No. Beneficiarios	Año de Ejecución					Costos Aproximados	Aporte Comunitario
				14	15	16	17	18		
1	Construcción del cerco de la escuela	Todas las comunidades de la zona # 3	760		x	X	X		L. 351,350,00	L. 35,135,00
2	Reconstrucción de la escuela	Jalisco	50	X					L. 30,000,00	L. 5,000,00
3	Construcción de baños de la escuela	Los chorritos	100	X					L. 10,000,00	L. 2,000,00
4	Compra de mobiliario y pizarras	El Oro y los chorritos.	540	X	X				L. 96,000,00	L. 9,600,00
5	Comprar uniformes para los niños de la escuela	Cerró Azul y Paguales.	70	X					L. 82,000,00	L. 8,200,00
6	Construcción de baños de la escuela	Los chorritos	100	X					L. 10,000,00	L. 2,000,00
7	Construcción de la cocina de la escuela	Las Minas	125	X					L. 25,000,00	L. 5,000,00
8	Construcción de una biblioteca	Cerro Azul	130	X					L. 150,000,00	L. 20,000,00

PLAN DE DESARROLLO MUNICIPAL 2014-2018

(F-10)

Programación del Plan Zonal de Desarrollo Territorial

Departamento: **Atlántida** Municipio: **La Masica** Zona #**3** Fecha: **13/06/2013** Temática: **Recursos Naturales y Ambiente** Lugar Asamblea: **Escuela De Nueva Esperanza Pinto**

No.	Nombre de los Proyectos/Sector de Desarrollo	Comunidad	No. Beneficiarios	Año de Ejecución					Costos Aproximados	Aporte Comunitario
				14	15	16	17	18		
1	Construcción de fogones mejorados	Todas las comunidades de la zona # 3	50 familias	X					L. 193,500.00	L. 19,350.00
2	Realizar campaña de fumigación, abatización y limpieza	Los Guevara y Peguales.	164	X	X				L. 20,000.00	L. 2,000.00
3	Construcción de sanitarios en viviendas	Nueva Esperanza y Jalisco.	134	X	X				L. 70,000.00	L. 7,000.00
4	Construcción de viveros maderables	Todas las comunidades de la zona # 3	869	X					L. 215,000.00	L. 21,500.00

(F-10)

Programación del Plan Zonal de Desarrollo Territorial

Departamento: **Atlántida** Municipio: **La Masica** Zona #**3** Fecha: **13/06/2013** Temática: **Grupos Vulnerables/Juventud** Lugar Asamblea: **Escuela De Nueva Esperanza Pinto**

No.	Nombre de los Proyectos/Sector de Desarrollo	Comunidad	No. Beneficiarios	Año de Ejecución					Costos Aproximados	Aporte Comunitario
				14	15	16	17	18		
1	Remodelación del campo de futbol	El Oro	400		X	X			L. 70,000.00	L. 10,000.00

(F-10)

PLAN DE DESARROLLO MUNICJPAL 2014-2018

Programación del Plan Zonal de Desarrollo Territorial

Departamento: **Atlántida** Municipio: **La Masica** Zona **#3** Fecha: **13/06/2013** Temática: **Vivienda** Lugar Asamblea: **Escuela De Nueva Esperanza Pinto**

No.	Nombre de los Proyectos/Sector de Desarrollo	Comunidad	No. Beneficiarios	Año de Ejecución					Costos Aproximados	Aporte Comunitario
				14	15	16	17	18		
1	Reconstrucción de viviendas	Las Minas, El Oro, Los Chorritos, Nueva Esperanza, Los Guevara y Jalisco,	894	X	X	X	X	X	L. 2,860,000.00	L. 286,000.00
2	Mejoramiento a viviendas	Cerro Azul	130				X	X	L. 630,000.00	L. 70,000.00
3	Construcción de viviendas	Peguales	80	X	X				L. 600,000.00	L. 75,000.00
4	Construcción de sanitarios en viviendas	El Oro, los chorritos, Cerro azul y los Guevara.	400	X	x	X	X	X	L. 486,000.00	L. 48,600.00
5	Ampliación de viviendas	Peguales	80		X	X			L. 550,000,00	L. 75,000,00

(F-10)

Programación del Plan Zonal de Desarrollo Territorial

Departamento: **Atlántida** Municipio: **La Masica** Zona **#3** Fecha: **13/06/2013** Temática: **Agua y Saneamiento** Lugar Asamblea: **Escuela De Nueva Esperanza Pinto**

No.	Nombre de los Proyectos/Sector de Desarrollo	Comunidad	No. Beneficiarios	Año de Ejecución					Costos Aproximados	Aporte Comunitario
				14	15	16	17	18		
1	Reparación del sistema de agua	Los chorritos	250	X					L. 200,000.00	L. 30,000,00
2	Ampliación del proyecto de agua	Nueva Esperanza Pinto	110	X					L. 130,000.00	L. 30,0000.0
3	Gestionar proyecto de agua potable	Cerro Azul	130	X					L. 600,000.00	L. 60,000.00

PLAN DE DESARROLLO MUNICIPAL 2014-2018

4	Compra de mangueras para construir sistema de agua potable en nuestra comunidad	Jalisco	50	X					L. 30,000.00	L. 5,000.00
5	Construcción de resumideros	Los Guevara y Paguales.	164	X					L. 99,000.00	L. 9,900.00

(F-10)

Programación del Plan Zonal de Desarrollo Territorial

Departamento: **Atlántida** Municipio: **La Masica** Zona #3 Fecha: **13/06/2013** Temática: **Economía** Lugar Asamblea: **Escuela De Nueva Esperanza Pinto**

No.	Nombre de los Proyectos/Sector de Desarrollo	Comunidad	No. Beneficiarios	Año de Ejecución					Costos Aproximados	Aporte Comunitario
				14	15	16	17	18		
1	Gestionar microempresa de pollos de engorde	Todas las comunidades de la zona # 3	699	x	x	x	x	x	L. 510,000.00	L. 51,000.00
2	Gestionar microempresa de cerdos	Las Minas	375	x	x	x	x	x	L. 135,000.00	L. 13,500.00

(F-10)

Programación del Plan Zonal de Desarrollo Territorial

Departamento: **Atlántida** Municipio: **La Masica** Zona #3 Fecha: **13/06/2013** Temática: **Seguridad Alimentaria** Lugar Asamblea: **Escuela De Nueva Esperanza Pinto**

No.	Nombre de los Proyectos/Sector de Desarrollo	Comunidad	No. Beneficiarios	Año de Ejecución					Costos Aproximados	Aporte Comunitario
				14	15	16	17	18		
1	Establecimiento de huertos familiares en la comunidad	Todas las comunidades de la zona # 3	1229	X	X	X	X	X	L. 195,000.00	L. 19,500.00

PLAN DE DESARROLLO MUNICIPAL 2014-2018

(F-10)

Programación del Plan Zonal de Desarrollo Territorial

Departamento: **Atlántida** Municipio: **La Masica** Zona #3 Fecha: **13/06/2013** Temática: **Tierra** Lugar Asamblea: **Escuela De Nueva Esperanza Pinto**

No.	Nombre de los Proyectos/Sector de Desarrollo	Comunidad	No. Beneficiarios	Año de Ejecución					Costos Aproximados	Aporte Comunitario
				14	15	16	17	18		
1	Gestionar terrenos para cultivo de granos básicos	Los Chorritos, Nueva Esperanza, Cerro Azul, Los Guevara y Paguales.	649	X	X	X	X	X	L. 5,000,000.00	L. 500,00.00

(F-10)

Programación del Plan Zonal de Desarrollo Territorial

Departamento: **Atlántida** Municipio: **La Masica** Zona #3 Fecha: **13/06/2013** Temática: **Infraestructura Social** Lugar Asamblea: **Escuela De Nueva Esperanza Pinto**

No.	Nombre de los Proyectos/Sector de Desarrollo	Comunidad	No. Beneficiarios	Año de Ejecución					Costos Aproximados	Aporte Comunitario
				14	15	16	17	18		
1	Ampliación del Camino	Las Minas, Cerro Azul y Jalisco.	1000	X	X	X	X	X	L. 1,900,000.00	L. 190,000.00
2	Electrificación de la comunidad	El Oro y Peguales.	480			X	X		L. 570,000.00	L. 57,000.00
3	Finalizar proyecto de electrificación	Nueva Esperanza Pinto, Los Guevara.	194	X	X				L. 400,000.00	L. 50,000.00
4	Reparación de carretera	Paguales	1000	X					L. 50,000.00	L. 5,000.00
5	Reconstrucción de la escuela	Cerro Azul	130	X					L. 450,000.00	L. 50,000.00
6	Gestionar compra de terreno para campo de futbol	Los Chorritos, Nueva Esperanza y	360			X	X	X	L. 335,000.00	L. 40,000.00

PLAN DE DESARROLLO MUNICIPAL 2014-2018

		Cerro Azul.								
7	Construcción del centro social	Los Guevara	84				X	X	L. 100,000.00	L. 25,000.00
3	Construcción del cerco de la escuela	Paguales	100			X	X		L. 100,000.00	L. 20,000.00
2	Instalación de paneles solares	Jalisco	50	X	X				L. 135,000.00	L. 30,000.00

(F-10)

Programación del Plan Zonal de Desarrollo Territorial

Departamento: **Atlántida** Municipio: **La Masica** Zona #3 Fecha: **13/06/2013** Temática: **Turismo** Lugar Asamblea: **Escuela De Nueva Esperanza Pinto**

No.	Nombre de los Proyectos/Sector de Desarrollo	Comunidad	No. Beneficiarios	Año de Ejecución					Costos Aproximados	Aporte Comunitario
				14	15	16	17	18		
1	Mejoramiento de la zona turística de la comunidad	Nueva Esperanza Pinto	110	X					L. 100,000.00	L. 20,000.00

ZONA 4:

(F-10)

PLAN DE DESARROLLO MUNICIPAL 2014-2018

Programación del Plan Zonal de Desarrollo Territorial

Departamento: **Atlántida** Municipio: **La Masica** Zona #4 Fecha: **13/06/2013** Temática: **Ordenamiento Territorial** Lugar Asamblea: **Escuela de San Antonio**

No.	Nombre de los Proyectos/Sector de Desarrollo	Comunidad	No. Beneficiarios	Año de Ejecución					Costo Aproximado	Aporte Comunitario
				14	15	16	17	18		
1	Gestión de límites de la comunidad	Monte Negro y Peñas del Edén	293	x					L. 2,000.00	L. 200.00

(F-10)

Programación del Plan Zonal de Desarrollo Territorial

Departamento: **Atlántida** Municipio: **La Masica** Zona #4 Fecha: **13/06/2013** Temática: **Salud y Nutrición** Lugar Asamblea: **Escuela de San Antonio**

No.	Nombre de los Proyectos/Sector de Desarrollo	Comunidad	No. Beneficiarios	Año de Ejecución					Costo Aproximado	Aporte Comunitario
				14	15	16	17	18		
1	Campañas de Fumigación y abatización	San Antonio, Monte Negro, Brisas Norteñas	2108		x	x	x		8,000.00	800.00
2	Campaña de Desparasitación y gestionar vitaminas para niños de la comunidad	Peñas del Edén y Brisas Norteñas	334		x	x	x		4,000.00	400.00
3	Gestionar un comedor infantil	Monte Negro, Peñas del Edén, Buena Vista, Brisas Norteñas	802		x	x	x	x	266,692.00	26,669.00
4	Construcción e instalación de un centro de salud	Peñas del Edén	150		x	x	x		65,000.00	6,500.00

PLAN DE DESARROLLO MUNICIPAL 2014-2018

5	Gestionar Tratamiento del agua	Monte Negro	400		x	x	x		10,800.00	1,080.00
6	Capacitación a los padres de familia educativas sobre higiene y nutrición	San Antonio, Brisas Norteñas	1712		x	x	x	x	7,000.00	700
7	Gestionar medicamentos para botiquín de primeros auxilios	Buena Vista	68	x	x	x			10,000.00	1,000.00
8	Gestionar clínica para atención a la mujer	Buena Vista	68		x	x	x		100,000.00	10,000.00

(F-10)

Programación del Plan Zonal de Desarrollo Territorial

Departamento: **Atlántida** Municipio: **La Masica** Zona #4 Fecha: **13/06/2013** Temática: **Educación** Lugar Asamblea: **Escuela de San Antonio**

No.	Nombre de los Proyectos/Sector de Desarrollo	Comunidad	No. Beneficiarios	Año de Ejecución					Costo Aproximado	Aporte Comunitario
				14	15	16	17	18		
1	Construcción del cerco perimetral	San Antonio, La Montañita, Brisas Norteñas.	1778	x	x	x	x		L. 559,940.00	L. 55,994.00
2	Construcción de aula para clases y construcción de baños	San Antonio, Monte Negro, Peñas del Edén.	2078		x	x	x	x	L. 859,483.00	L. 85,948.30
3	Construcción del auditorio y dirección en la escuela	Monte Negro	400		x	x	x		L. 300,000.00	L. 30,000.00
4	Instalación del sistema eléctrico de la escuela de la comunidad	Peñas del Edén	150		x	x	x		L. 50,000.00	L. 5,000.00
5	Compra de mobiliario y equipo de oficina para la escuela	Monte Negro, Brisas Norteñas.	584		x	x	x		L. 141,000.00	L. 14,100.00
6	Reparación de techo de la escuela Juan Manuel Sosa	Buena Vista	68	x	x				L. 50,000.00	L. 5,000.00

PLAN DE DESARROLLO MUNICIPAL 2014-2018

7	Gestionar técnicos de alfabetización de la comunidad	Peñas del Edén	150	x	x				L. 36,000.00	L. 3,600.00
8	Capacitación a los padres sobre rendimiento académicos de los niños	La Montañita	66	x	x				L. 2,000.00	L. 200.00

(F-10)

Programación del Plan Zonal de Desarrollo Territorial

Departamento: **Atlántida** Municipio: **La Masica** Zona #4 Fecha: **13/06/2013** Temática: **Recursos Naturales y Ambiente** Lugar Asamblea: **Escuela de San Antonio**

No.	Nombre de los Proyectos/Sector de Desarrollo	Comunidad	No. Beneficiarios	Año de Ejecución					Costo Aproximado	Aporte Comunitario
				14	15	16	17	18		
1	Construcción de un vivero de maderable para reforestación en la orilla del rio Cuero	Peñas del Edén	150	x	x	x			L. 20,000.00	L. 2,000.00
2	Proyecto de reforestación en el área de la presa abastecedora de agua	Brisas Norteñas	184	x	x				L. 50,000.00	L. 5,000.00
3	Construcción de fogones mejorados	San Antonio, La Montañita, Monte Negro, Peñas del Edén, Brisas Norteñas	2328		x	x	x		L. 238,500.00	L. 23,850.00
4	Construcción de pilas recolectoras de agua y resumideros en viviendas en la comunidad	Peñas del Edén	150		x	x	x		L. 37,500.00	L. 3,750.00
5	Reforestación en áreas deforestadas	Buena Vista	68	x	x				L. 50,000.00	L. 5,000.00
6	Capacitación sobre purificación del agua	Buena Vista	68	x	x				L. 2,000.00	L. 200.00

(F-10)

PLAN DE DESARROLLO MUNICIPAL 2014-2018

Programación del Plan Zonal de Desarrollo Territorial

Departamento: **Atlántida** Municipio: **La Masica** Zona #4 Fecha: **13/06/2013** Temática: **Grupos Vulnerables/Juventud** Lugar Asamblea: **Escuela de San Antonio**

No.	Nombre de los Proyectos/Sector de Desarrollo	Comunidad	No. Beneficiarios	Año de Ejecución					Costo Aproximado	Aporte Comunitario
				14	15	16	17	18		
1	Construcción de una cancha multiusos	Monte Negro y Peñas del Edén	550			x	x		L. 300,000.00	L. 30,000.00
2	Compra de uniforme de futbol para el equipo de futbol	Peñas del Edén	50		x				L. 6,000.00	L. 600.00
3	Capacitación sobre drogadicción	Brisas Norteñas	184	x					L. 4,000.00	L. 400.00

(F-10)

Programación del Plan Zonal de Desarrollo Territorial

Departamento: **Atlántida** Municipio: **La Masica** Zona #4 Fecha: **13/06/2013** Temática: **Grupos Vulnerables/Mujeres** Lugar Asamblea: **Escuela de San Antonio**

No.	Nombre de los Proyectos/Sector de Desarrollo	Comunidad	No. Beneficiarios	Año de Ejecución					Costo Aproximado	Aporte Comunitario
				14	15	16	17	18		
1	Gestionar microempresa de pollo de engorde	La Montañita y Monte Negro.	1500	x	x				L. 80,000.00	L. 8,000.00
2	Gestionar cursos de cocina	Peñas del Edén.	100	x					L. 5,000.00	L. 500.00

PLAN DE DESARROLLO MUNICIPAL 2014-2018

(F-10)

Programación del Plan Zonal de Desarrollo Territorial

Departamento: **Atlántida** Municipio: **La Masica** Zona #4 Fecha: **13/06/2013** Temática: **Vivienda** Lugar Asamblea: **Escuela de San Antonio**

No.	Nombre de los Proyectos/Sector de Desarrollo	Comunidad	No. Beneficiarios	Año de Ejecución					Costo Aproximado	Aporte Comunitario
				14	15	16	17	18		
1	Reconstrucción de viviendas	La Montañita, Monte Negro, Buena Vista y Brisas Norteñas.	718	x	x	x	x	X	L. 3,270,000.00	L. 327,000.00
2	Mejoramientos de servicios sanitarios	Peñas del Edén y San Antonio y Brisas Norteñas.	1684	x	x	x	x	X	L. 280,000.00	L. 28,000.00
3	Reconstrucción de viviendas a personas de escasos recursos	San Antonio	500		x	x			L. 440,000.00	L. 44,000.00

(F-10)

Programación del Plan Zonal de Desarrollo Territorial

Departamento: **Atlántida** Municipio: **La Masica** Zona #4 Fecha: **13/06/2013** Temática: **Agua y Saneamiento** Lugar Asamblea: **Escuela de San Antonio**

No.	Nombre de los Proyectos/Sector de Desarrollo	Comunidad	No. Beneficiarios	Año de Ejecución					Costo Aproximado	Aporte Comunitario
				14	15	16	17	18		
1	Reparación de tubería del Sistema de agua potable	Monte Negro, Brisas Norteñas y Peñas del Edén.	2084	x	x	x			L. 1,750,000.00	L. 175,000.00
2	Reconstrucción del tanque de agua	Peñas del Edén	184			x	x		L. 400,000.00	L. 40,000.00
3	Construcción de resumideros	La Montañita y Monte Negro.	584		x				L. 163,000.00	L. 16,300.00
4	Compra de un vagón para depósito de desechos sólidos	Peñas del Edén	184	x					L. 80,000.00	L. 8,000.00

PLAN DE DESARROLLO MUNICIPAL 2014-2018

(F-10)

Programación del Plan Zonal de Desarrollo Territorial

Departamento: **Atlántida** Municipio: **La Masica** Zona #4 Fecha: **13/06/2013** Temática: **Economía** Lugar Asamblea: **Escuela de San Antonio**

No.	Nombre de los Proyectos/Sector de Desarrollo	Comunidad	No. Beneficiarios	Año de Ejecución					Costo Aproximado	Aporte Comunitario
				14	15	16	17	18		
1	Gestionar proyecto de granja de pollos de engorde	San Antonio Peñas del Edén y Brisas Norteñas.	1834	x	x	x	x	x	L. 205,000.00	L. 20,500.00
2	Micro empresa de bisutería a las mujeres de la comunidad	San Antonio Peñas del Edén y Montenegro	2000		x	x	x		L. 70,000.00	L. 7,000.00
3	Organizar micro empresa de cría y manejo de cerdos	Brisas Norteñas.	184		x	x			L. 50,000.00	L. 5,000.00
4	Organizar micro empresa de cría y manejo de peces	Brisas Norteñas.	184	x	x				L. 70,000.00	L. 7,000.00
5	Capacitación para cría y manejo de pollos de engorde	Peñas del Edén	150	x	x				L. 3,000.00	L. 300.00

PLAN DE DESARROLLO MUNICIPAL 2014-2018

(F-10)

Programación del Plan Zonal de Desarrollo Territorial

Departamento: **Atlántida** Municipio: **La Masica** Zona #4 Fecha: **13/06/2013** Temática: **Seguridad Alimentaria** Lugar Asamblea: **Escuela de San Antonio**

No.	Nombre de los Proyectos/Sector de Desarrollo	Comunidad	No. Beneficiarios	Año de Ejecución					Costo Aproximado	Aporte Comunitario
				14	15	16	17	18		
1	Gestionar huertos familiares	La Montañita Buena Vista Peñas del Edén y Brisas Norteñas.	468	x	x	x			L. 555,000.00	L. 55,500.00
2	Gestionar semilla mejoradas para cultivos agrícolas	Brisas Norteñas.	184			x	x		L. 100,000.00	L. 10,000.00

(F-10)

Programación del Plan Zonal de Desarrollo Territorial

Departamento: **Atlántida** Municipio: **La Masica** Zona #4 Fecha: **13/06/2013** Temática: **Tierra** Lugar Asamblea: **Escuela de San Antonio**

No.	Nombre de los Proyectos/Sector de Desarrollo	Comunidad	No. Beneficiarios	Año de Ejecución					Costo Aproximado	Aporte Comunitario
				14	15	16	17	18		
1	Gestionar terreno comunitario para cultivo	Peñas del Edén	184			x	x		200,000,00	20,000,00

PLAN DE DESARROLLO MUNICIPAL 2014-2018

(F-10)

Programación del Plan Zonal de Desarrollo Territorial

Departamento: **Atlántida** Municipio: **La Masica** Zona #4 Fecha: **13/06/2013** Temática: **Infraestructura Social** Lugar Asamblea: **Escuela de San Antonio**

No.	Nombre de los Proyectos/Sector de Desarrollo	Comunidad	No. Beneficiarios	Año de Ejecución					Costo Aproximado	Aporte Comunitario
				14	15	16	17	18		
1	Construcción de tramo de enchapado incluyendo cuneta	Brisas Norteñas y Montenegro.	184	x	x				L. 450,000.00	L. 45,000.00
2	Apertura de carretera	Buena vista y La Montañita	200			x	x		L. 570,000.00	L. 57,000.00
3	Construcción de gaviones	Brisas Norteñas y Peñas del Edén	400			x	x	x	L. 1,663,000.00	L. 66,300.00
4	Construcción de un Puente peatonal	San Antonio	1500	x	x				L. 330,000.00	L. 33,000.00
5	Canalización del Rio Cuero	Peñas del Edén	150				x	x	L. 500,000.00	L. 50,000.00
6	construcción de un Puente de hamaca	Montenegro	400			x			L. 70,000.00	L. 7,000.00
7	Mantenimiento y reparación de calles de la comunidad	Peñas del Edén	150	x	x	x	x	x	L. 50,000.00	L. 5,000.00
8	Gestionar proyecto de electrificación	La Montañita y Brisas Norteñas.	250		x	x	x		L. 1,575,379.00	L. 157,537.90
9	Cuneteo de calles e instalación de alcantarillas	San Antonio	1,500			x	x		L. 300,000.00	L. 30,000.00

PLAN DE DESARROLLO MUNICIPAL 2014-2018

(F-10)

Programación del Plan Zonal de Desarrollo Territorial

Departamento: **Atlántida** Municipio: **La Masica** Zona #4 Fecha: **13/06/2013** Temática: **Turismo** Lugar Asamblea: **Escuela de San Antonio**

No.	Nombre de los Proyectos/Sector de Desarrollo	Comunidad	No. Beneficiarios	Año de Ejecución					Costo Aproximado	Aporte Comunitario
				14	15	16	17	18		
1	Construcción de una área turística	Peñas del Edén	150	x	x	x			L. 200,000.00	L. 20,000.00

ZONA 5:

PLAN DE DESARROLLO MUNJOJPA 2014-2018

(F-10)

Programación del Plan Zonal de Desarrollo Territorial

Departamento: **Atlántida** Municipio: **La Masica** Zona #5 Fecha: **13/06/2013** Temática: **Ordenamiento Territorial** Lugar Asamblea: **Escuela de El Zapote**

No.	Nombre de los Proyectos/Sector de Desarrollo	Comunidad	No. Beneficiarios	Año de Ejecución					Costos Aproximados	Aporte Comunitario
				14	15	16	17	18		
1	Conocer los límites territoriales de nuestra comunidad	El Zapote	160	X					L. 4,000.00	L. 400.00
2	Conocer los límites territoriales de nuestra comunidad	El Cedral	30	X					L. 4,000.00	L. 400.00
3	Conocer los límites territoriales de nuestra comunidad	Unión Betania	110	X					L. 4,000.00	L. 400.00

(F-10)

Programación del Plan Zonal de Desarrollo Territorial

Departamento: **Atlántida** Municipio: **La Masica** Zona #5 Fecha: **13/06/2013** Temática: **Salud y Nutrición** Lugar Asamblea: **Escuela de El Zapote**

No.	Nombre de los Proyectos/Sector de Desarrollo	Comunidad	No. Beneficiarios	Año de Ejecución					Costos Aproximados	Aporte Comunitario
				14	15	16	17	18		
1	Construcción de un centro de salud	La Unión Betania	110					X	L. 83,000.00	L. 15,000.00
2	Instalación de un botiquín de primeros auxilios	El Zapote	160	X					L. 10,000.00	L. 1,000.00
3	Instalación de un botiquín de primeros auxilios	El Cedral	30	X					L. 10,000.00	L. 1,000.00
4	Instalación de un botiquín de primeros auxilios	San José de Planes	70	X					L. 10,000.00	L. 1,000.00
5	Instalación de un botiquín de primeros auxilios	Unión Betania	110	X					L. 10,000.00	L. 1,000.00

PLAN DE DESARROLLO MUNICIPAL 2014-2018

6	Capacitación a personas sobre primeros auxilios	El zapote	160		X				4,500.00	450.00
7	Capacitación a personas sobre primeros auxilios	El Cedral	30		X				4,500.00	450.00
8	Capacitación a personas sobre primeros auxilios	San José de Planes	70		X				4,500.00	450.00
9	Capacitación a personas sobre primeros auxilios	Unión Betania	110		X				4,500.00	450.00
	Campaña de fumigación abatización y limpieza	El Cedral	30		X				2,000.00	500.00

(F-10)

Programación del Plan Zonal de Desarrollo Territorial

Departamento: **Atlántida** Municipio: **La Masica** Zona #5 Fecha: **13/06/2013** Temática: **Educación Lugar** Asamblea: **Escuela de El Zapote**

No.	Nombre de los Proyectos/Sector de Desarrollo	Comunidad	No. Beneficiarios	Año de Ejecución					Costos Aproximados	Aporte Comunitario
				14	15	16	17	18		
1	Apertura y Construcción de un Centro básico SAT	El zapote	500	X	X	X			700,000,00	120,000,00
2	Compra de mobiliario y equipo para la escuela	El zapote	160	X	X				14,000.00	1,400.00
3	Compra de mobiliario y equipo para la escuela	San José de Planes	70	X	X				14,000.00	1,400.00
4	Compra de mobiliario y equipo para la escuela	Unión Betania.	110	X	X				14,000,00	1,400.00
5	Construcción de una escuela primaria	Unión Betania	50		X	X			200,000,00	50,000,00
6	Construcción de una aula	San José de Planes	70		X				150,000,00	46,000,00
7	Reconstrucción de la escuela	El Cedral	30		X	X			50,000,00	10,000,00
8	Construcción del cerco de la escuela	El Zapote	160			X	X		100,000,00	15,000,00

PLAN DE DESARROLLO MUNICIPAL 2014-2018

9	Gestión de maestro de primaria	San José de planes	70	X					2,000,00	500,00
---	--------------------------------	--------------------	----	---	--	--	--	--	----------	--------

(F-10)

Programación del Plan Zonal de Desarrollo Territorial

Departamento: **Atlántida** Municipio: **La Masica** Zona #5 Fecha: **13/06/2013** Temática: **Recursos Naturales y Ambiente** Lugar Asamblea: **Escuela de El Zapote**

No.	Nombre de los Proyectos/Sector de Desarrollo	Comunidad	No. Beneficiarios	Año de Ejecución					Costos Aproximados	Aporte Comunitario
				14	15	16	17	18		
1	Construcción de fogones mejorados	El Zapote	38	X	X				L. 95,000.00	L. 9,500.00
2	Construcción de fogones mejorados	El Cedral	16		X	X			L. 40,000.00	L. 4,000.00
3	Construcción de fogones mejorados	San José de Planes	16	X	X				L. 40,000.00	L. 4,000.00
4	Construcción de fogones mejorados	Unión Betania	19			X	X		L. 47,500.00	L. 4,750.00
5	Construcción de viveros de plantas frutales y maderables para la reforestación	El Zapote	160	X	X				L. 20,000.00	L. 2,000.00
6	Construcción de viveros de plantas frutales y maderables para la reforestación	San José de Planes	70			X	X		L. 5,000.00	L. 500.00
7	Construcción de viveros de plantas frutales y maderables para la reforestación	Unión Betania	110	X	X				L. 33,000.00	L. 3300.00

PLAN DE DESARROLLO MUNICIPAL 2014-2018

(F-10)

Programación del Plan Zonal de Desarrollo Territorial

Departamento: **Atlántida** Municipio: **La Masica** Zona #5 Fecha: **13/06/2013** Temática: **Grupos Vulnerables/ Niñez** Lugar Asamblea: **Escuela de El Zapote**

No.	Nombre de los Proyectos/Sector de Desarrollo	Comunidad	No. Beneficiarios	Año de Ejecución					Costos Aproximados	Aporte Comunitario
				14	15	16	17	18		
1	Construcción de área recreativa	San José planes	70	X					L. 80,000.00	L. 20,000.00

(F-10)

Programación del Plan Zonal de Desarrollo Territorial

Departamento: **Atlántida** Municipio: **La Masica** Zona #5 Fecha: **13/06/2013** Temática: **Grupos Vulnerables/ Juventud** Lugar Asamblea: **Escuela de El Zapote**

No.	Nombre de los Proyectos/Sector de Desarrollo	Comunidad	No. Beneficiarios	Año de Ejecución					Costos Aproximados	Aporte Comunitario
				14	15	16	17	18		
1	Remodelación del campo de futbol	San José de planes	70	X					L. 120,000.00	L. 20,000.00

(F-10)

Programación del Plan Zonal de Desarrollo Territorial

Departamento: **Atlántida** Municipio: **La Masica** Zona #5 Fecha: **13/06/2013** Temática: **Grupos Vulnerables/ Mujeres** Lugar Asamblea: **Escuela de El Zapote**

No.	Nombre de los Proyectos/Sector de Desarrollo	Comunidad	No. Beneficiarios	Año de Ejecución					Costos Aproximados	Aporte Comunitario
				14	15	16	17	18		
1	Crear micro empresa de gallinas ponedoras	El Cedral	30	X					L. 10,000.00	L. 2,000.00

PLAN DE DESARROLLO MUNICIPAL 2014-2018

(F-10)

Programación del Plan Zonal de Desarrollo Territorial

Departamento: **Atlántida** Municipio: **La Masica** Zona #5 Fecha: **13/06/2013** Temática: **Vivienda** Lugar Asamblea: **Escuela de El Zapote**

No.	Nombre de los Proyectos/Sector de Desarrollo	Comunidad	No. Beneficiarios	Año de Ejecución					Costos Aproximados	Aporte Comunitario
				14	15	16	17	18		
1	Reconstrucción de viviendas	El Zapote	60	X	X				L. 80,000.00	L. 8,000.00
2	Reconstrucción de viviendas	El Cedral	80		X	X			L. 90,000.00	L. 9,000.00
3	Reconstrucción de viviendas	San José de Planes	60		X	X			L. 80,000.00	L. 8,000.00
4	Reconstrucción de viviendas	Unión Betania	75			X	X		L. 75,000.00	L. 7,500.00
3	Construcción de sanitarios	San José de planes y el Cedral	70	X					L. 205,000.00	L. 55,000.00
4	Compra de terrenos para viviendas	San José de planes	10	X					L. 100,000.00	L. 20,000.00
2	Construcción y reconstrucción de sanitarios	Unión Betania	110	X					L. 75,000.00	L. 5,000.00
3	Construcción de viviendas	El Zapote	60	X					L. 600,000.00	L. 50,000.00

PLAN DE DESARROLLO MUNICIPAL 2014-2018

(F-10)

Programación del Plan Zonal de Desarrollo Territorial

Departamento: **Atlántida** Municipio: **La Masica** Zona #5 Fecha: **13/06/2013** Temática: **Agua y Saneamiento** Lugar Asamblea: **Escuela de El Zapote**

No.	Nombre de los Proyectos/Sector de Desarrollo	Comunidad	No. Beneficiarios	Año de Ejecución					Costos Aproximados	Aporte Comunitario
				14	15	16	17	18		
1	Construcción de un sistema de agua	El zapote	160	X					L. 2,000,000.00	L. 200,000.00
2	Construcción de un sistema de agua	San José de Planes	30		X				L. 2,000,000.00	L. 200,000.00
3	Construcción de un sistema de agua	El cedral	70			X			L. 5,000,000.00	L. 500,000.00
4	Construcción de un sistema de agua	Unión Betania	110				X		L. 250,000.00	L. 2,500.00
5	Construcción de pilas	San José de Planes y el Cedral.	100	X					L. 100,000.00	L. 10,000.00
6	Construcción de caja controladora de agua	U. Betania	110	X					L. 15,000.00	L. 2,000.00
7	Construcción de resumideros	San José de planes	70			X			L. 16,000.00	L. 2,000.00
8	Construcción de resumideros	El Cedral	30					X	L. 16,000.00	L. 7,000.00
9	Construcción de pilas	San José de Planes y el Cedral.	100					X	L. 40,000.00	L. 15,000.00

PLAN DE DESARROLLO MUNICIPAL 2014-2018

(F-10)

Programación del Plan Zonal de Desarrollo Territorial

Departamento: **Atlántida** Municipio: **La Masica** Zona #5 Fecha: **13/06/2013** Temática: **Economía** Lugar Asamblea: **Escuela de El Zapote**

No.	Nombre de los Proyectos/Sector de Desarrollo	Comunidad	No. Beneficiarios	Año de Ejecución					Costos Aproximados	Aporte Comunitario
				14	15	16	17	18		
1	Crear micro empresa de pollos de engorde	El Zapote y Unión Betania	270	X					L. 240,000.00	L. 60,000.00
2	Crear micro empresa de cría de cerdos	San José de Planes	70		X				L. 100,000.00	L. 20,000.00
3	Construcción de peceras comunal	El Cedral	30			X			L. 40,000.00	L. 10,000.00
4	Crear micro empresa de cría de ganado	Unión Betania	110				X		L. 120,000.00	L. 20,000.00

(F-10)

Programación del Plan Zonal de Desarrollo Territorial

Departamento: **Atlántida** Municipio: **La Masica** Zona #5 Fecha: **13/06/2013** Temática: **Seguridad Alimentaria** Lugar Asamblea: **Escuela de El Zapote**

No.	Nombre de los Proyectos/Sector de Desarrollo	Comunidad	No. Beneficiarios	Año de Ejecución					Costos Aproximados	Aporte Comunitario
				14	15	16	17	18		
1	Establecimiento de huertos familiares	Todas las comunidades de la zona #5	370	X					L. 176,000.00	L. 29,000.00

PLAN DE DESARROLLO MUNJCJPAL 2014-2018

(F-10)

Programación del Plan Zonal de Desarrollo Territorial

Departamento: **Atlántida** Municipio: **La Masica** Zona #5 Fecha: **13/06/2013** Temática: **Tierra** Lugar Asamblea: **Escuela de El Zapote**

No.	Nombre de los Proyectos/Sector de Desarrollo	Comunidad	No. Beneficiarios	Año de Ejecución					Costos Aproximados	Aporte Comunitario
				14	15	16	17	18		
1	Legalización de tierras	San José de Planes y Unión Betania	180	X					L. 20,000.00	L. 4,000.00
2	Gestionar apoyo técnico para y financiero para el buen uso agrícola.	Unión Betania.	110		X				L. 100,000.00	L. 10,000.00

(F-10)

Programación del Plan Zonal de Desarrollo Territorial

Departamento: **Atlántida** Municipio: **La Masica** Zona #5 Fecha: **13/06/2013** Temática: **Infraestructura Social** Lugar Asamblea: **Escuela de El Zapote**

No.	Nombre de los Proyectos/Sector de Desarrollo	Comunidad	No. Beneficiarios	Año de Ejecución					Costos Aproximados	Aporte Comunitario
				14	15	16	17	18		
1	Gestionar proyecto de energía renovable	San José de Planes y Unión Betania	180	X					L. 850,000.00	L. 100,000.00
2	Gestionar la construcción de un cementerio	El Zapote	Más de 300			X			L. 50,000.00	L. 5,000.00
3	Gestionar la instalación de paneles solares	El cedral	30	X					L. 500,000.00	L. 50,000.00
4	Construcción y reconstrucción de iglesias	El Zapote y Unión Betania	160				X		L. 80,000.00	L. 8,000.00

PLAN DE DESARROLLO MUNICIPAL 2014-2018

(F-10)

Programación del Plan Zonal de Desarrollo Territorial

Departamento: **Atlántida** Municipio: **La Masica** Zona #5 Fecha: **13/06/2013** Temática: **Turismo** Lugar Asamblea: **Escuela de El Zapote**

No.	Nombre de los Proyectos/Sector de Desarrollo	Comunidad	No. Beneficiarios	Año de Ejecución					Costos Aproximados	Aporte Comunitario
				14	15	16	17	18		
1	Construcción de área recreativa en el río zapote	El Zapote	160	X					L. 200,000.00	L. 30,000.00

ZONA 6:

PLAN DE DESARROLLO MUNICIPAL 2014-2018

(F-10)

Programación del Plan Zonal de Desarrollo Territorial

Departamento: **Atlántida** Municipio: **La Masica** Zona #6 Fecha: **13/06/2013** Temática: **Ordenamiento Territorial** Lugar Asamblea: **Escuela San Francisco de Asís**

No.	Nombre de los Proyectos/Sector de Desarrollo	Comunidad	No. Beneficiarios	Año de Ejecución					Costo Aproximado	Aporte Comunitario
				14	15	16	17	18		
1	Medidas y colindancias de la colonia	Col. Montoya, col. Canaán y col. Alcance.	540	x					L. 12,000.00	L. 1,200.00
2	Dragado de 2,000 de la quebrada de la presa que rodea la comunidad.	San Juan Benque	540		x				L. 200,000.00	L. 20,000.00

(F-10)

Programación del Plan Zonal de Desarrollo Territorial

Departamento: **Atlántida** Municipio: **La Masica** Zona #6 Fecha: **13/06/2013** Temática: **Salud y Nutrición** Lugar Asamblea: **Escuela San Francisco de Asís**

No.	Nombre de los Proyectos/Sector de Desarrollo	Comunidad	No. Beneficiarios	Año de Ejecución					Costo Aproximado	Aporte Comunitario
				14	15	16	17	18		
1	Gestionar medicamentos para el centro de salud	Col. Alcance y col. Nuevo San Juan.	1000	x					L. 7,000.00	L. 700.00
2	Fortalecimiento del voluntariado en salud	Todas las comunidades Zona 6	6,000	X	X	X	X	X	L. 70,000.00	L. 7,000.00
3	Gestionar un botiquín de primeros auxilios	Todas las comunidades de la zona 6	6,000	x					L. 6,000.00	L. 600.00
4	Gestionar brigadas medicas	Todas las comunidades de la zona 6	6,000	x	x				L. 62,000.00	L. 6,200.00

PLAN DE DESARROLLO MUNICIPAL 2014-2018

5	Capacitaciones a las parteras	Todas las comunidades de la zona 6	6,000	x					L. 20,000.00	L. 2,000.00
6	Campañas de desparasitación y vitaminas	Todas las comunidades de la zona 6	6,000	x					L. 34,000.00	L. 3,400.00
7	Campañas de salud bucal	Todas las comunidades de la zona 6	6,000	x	x	x			L. 50,000.00	L. 5,000.00
8	Emprender campaña sobre la metodología Escuela y Casa saludable.	Todas las comunidades Zona 6	6,000	x	x				L. 20,000.00	L. 2,000.00

(F-10)

Programación del Plan Zonal de Desarrollo Territorial

Departamento: **Atlántida** Municipio: **La Masica** Zona #6 Fecha: **13/06/2013** Temática: **Educación** Lugar Asamblea: **Escuela San Francisco de Asís**

No.	Nombre de los Proyectos/Sector de Desarrollo	Comunidad	No. Beneficiarios	Año de Ejecución					Costo Aproximado	Aporte Comunitario
				14	15	16	17	18		
1	Construcción de un Kinder	Col. Montoya	320	x	x				L. 200,000.00	20,000.00
2	Construcción de una aula en la escuela	Los Laureles	100	x					L. 110,000.00	11,000.00
3	Reconstrucción de la escuela	Buenos Aires	130	x	x				L. 100,000.00	10,000.00
4	Gestionar bonos escolares uniformes y calzado	Todas las comunidades	2617	x	x	x	x	x	L. 399,500.00	39,950.00
5	Compra de computadoras y mobiliario para la escuela	B. Suyapa y col. Ceballos.	949	x	x	x	x		L. 650,000.00	65,000.00
6	Construcción del cerco perimetral de la escuela	Col. Montoya	320		x	x	x		L. 700,000.00	L. 70,000.00

PLAN DE DESARROLLO MUNJOJPAL 2014-2018

7	Proyecto de capacitación técnica sobre mecánica automotriz, soldadura, electricidad refrigeración con alianza con INFOP	Todas las comunidades zona 6	2000	x						L. 100,000.00	L. 10,000.00
8	Fortalecimiento a docentes en el área de Informática.	Todas las comunidades zona 6	200	x	x					L. 20,000.00	L. 2,000.00
9	Fortalecimiento para la creación de microempresas	Todas las comunidades zona 6	3000	x	x	x				L. 10,000.00	L. 1,000.00
10	Fortalecimiento (Capacitación) a actividades económicas del sector no formal.	Casco San Juan Pueblo	2000	x	x	x				L. 20,000.00	L. 2,000.00
11	Fortalecimiento (Capacitación) a los empresarios para organizarse.	Casco San Juan Pueblo	500		x					L. 10,000.00	L. 1,000.00

(F-10)

Programación del Plan Zonal de Desarrollo Territorial

Departamento: **Atlántida** Municipio: **La Masica** Zona #6 Fecha: **13/06/2013** Temática: **Recursos Naturales y Ambiente** Lugar Asamblea: **Escuela San Francisco de Asís**

No.	Nombre de los Proyectos/Sector de Desarrollo	Comunidad	No. Beneficiarios	Año de Ejecución					Costo Aproximado	Aporte Comunitario
				14	15	16	17	18		
1	Reforestación del rio san Juan y aéreas verdes	Todas las comunidades zona 6	6,000	x	x	x	x	x	L. 145,000.00	L. 14500.00
2	Gestionar fogones mejorados	Todas las comunidades zona 6	6,000	x	x	x	x	x	L. 660,000.00	L. 66000.00
3	Capacitación sobre manejo del medio ambiente	Buenos Aires	130	x					L. 5,000.00	L. 500.00

PLAN DE DESARROLLO MUNICIPAL 2014-2018

4	Fortalecimiento del vivero de la escuela Dionisio de Herrera.	San Juan Pueblo, casco urbano	4,000		x					L. 20,000.00	L. 2000.00
5	Fortalecimiento de la empresa comunitaria sobre el manejo de los desechos sólidos	Todas las comunidades zona 6	6,000		x					L. 20,000.00	L. 2000.00
4	Programa Radial Municipal socialización del marco legal que protege los recursos naturales.	Todas las comunidades zona 6	6,000	x	x	x	x	x		L. 200,000.00	L. 20,000.00

(F-10)

Programación del Plan Zonal de Desarrollo Territorial

Departamento: **Atlántida** Municipio: **La Masica** Zona #6 Fecha: **13/06/2013** Temática: **Grupos Vulnerables/ Niñez** Lugar Asamblea: **Escuela San Francisco de Asís**

No.	Nombre de los Proyectos/Sector de Desarrollo	Comunidad	No. Beneficiarios	Año de Ejecución					Costo Aproximado	Aporte Comunitario
				14	15	16	17	18		
1	Inducción al padre de familia en el marco de protección al niño.	Todas las comunidades zona #6	6,000	x	x	x	x	x	L. 30,000.00	L. 3,000.00

(F-10)

Programación del Plan Zonal de Desarrollo Territorial

Departamento: **Atlántida** Municipio: **La Masica** Zona #6 Fecha: **13/06/2013** Temática: **Grupos Vulnerables/ Juventud** Lugar Asamblea: **Escuela San Francisco de Asís**

No.	Nombre de los Proyectos/Sector de Desarrollo	Comunidad	No. Beneficiarios	Año de Ejecución					Costo Aproximado	Aporte Comunitario
				14	15	16	17	18		
1	Proyecto de micro empresa para los jóvenes	Col. Nuevo San Juan	400	x	x	x			L. 3,000.00	3,000,00
2	Micro empresa de corte y confección	Col. Alcance	160	x	x				L. 200,000.00	20,000,00

PLAN DE DESARROLLO MUNICIPAL 2014-2018

(F-10)

Programación del Plan Zonal de Desarrollo Territorial

Departamento: **Atlántida** Municipio: **La Masica** Zona #6 Fecha: **13/06/2013** Temática: **Grupos Vulnerables/ Mujeres** Lugar Asamblea: **Escuela San Francisco de Asís**

No.	Nombre de los Proyectos/Sector de Desarrollo	Comunidad	No. Beneficiarios	Año de Ejecución					Costo Aproximado	Aporte Comunitario
				14	15	16	17	18		
1	Construcción de una guardería.	B. San Juan bautista, B. Suyapa, col. Nuevo San Juan y col. Canaán.	2019	x	x	x	x	x	538,000.00	53,800.00
2	Capacitación para crear una micro empresa de pan.	Col. Nuevo San Juan, col. Alcance y col. Montoya	1190	x	x	x			255,000.00	25,500.00
3	Micro empresa de bisutería	Col. Montoya y col. Alcance.	480	x	x	x			55,000.00	5,500.00
4	Proyecto de micro empresa de peceras.	Los Laureles	100	x	x				45,000.00	4,500.00

(F-10)

Programación del Plan Zonal de Desarrollo Territorial

Departamento: **Atlántida** Municipio: **La Masica** Zona #6 Fecha: **13/06/2013** Temática: **Grupos Vulnerables/ Tercera Edad** Lugar Asamblea: **Escuela San Francisco de Asís**

No.	Nombre de los Proyectos/Sector de Desarrollo	Comunidad	No. Beneficiarios	Año de Ejecución					Costo Aproximado	Aporte Comunitario
				14	15	16	17	18		
1	Construcción de un asilo de ancianos.	B. Suyapa	500			x	x		L. 400,000.00	L. 40,000.00

PLAN DE DESARROLLO MUNICIPAL 2014-2018

2	Coordinar programas de salud (Brigadas médicas) destinados al adulto mayor.	Todas las comunidades de la zona #6	2,000		x	x			L. 100,000.00	L. 10,000.00
---	---	-------------------------------------	-------	--	---	---	--	--	---------------	--------------

(F-10)

Programación del Plan Zonal de Desarrollo Territorial

Departamento: **Atlántida** Municipio: **La Masica** Zona #6 Fecha: **13/06/2013** Temática: **Vivienda** Lugar Asamblea: **Escuela San Francisco de Asís**

No.	Nombre de los Proyectos/Sector de Desarrollo	Comunidad	No. Beneficiarios	Año de Ejecución					Costo Aproximado	Aporte Comunitario
				14	15	16	17	18		
1	Formar alianzas con instituciones para la construcción de viviendas.	Buenos Aires, col. Montoya, col. Alfonzo Santos, col. Nuevo San Juan, B. Suyapa y B. San Juan Bautista.	2709			x	x	x	L. 2085,000.00	1,208,500
2	Reconstrucción de viviendas	Los Laureles, B. San Juan Bautista y col. Nuevo san Juan.	1410	x	x	x	x	x	L. 2100,000.00	L. 210,000.00
3	Reparación de los techos de las casas	Col. Alcance, col, Canaán y B. El Paraíso.	288	x	x	x			L. 1814,000.00	L. 181,400.00
4	Construcción de servicios sanitarios	Los Laureles, col. Nuevo San Juan, Buenos Aires, col. Alcance, col. Alfonzo Santos y B. El Paraíso.	1468	x	x				L. 1372,000.00	L. 137,200.00
5	Ampliación de las viviendas	Col. Alcance, col, Canaán y B. El Paraíso B. San Juan Bautista y col. Alfonzo Santos.	118			x	x	x	L. 1288,000.00	L. 328,800.00

(F-10)

Programación del Plan Zonal de Desarrollo Territorial

Departamento: **Atlántida** Municipio: **La Masica** Zona #6 Fecha: **13/06/2013** Temática: **Vivienda** Lugar Asamblea: **Escuela San Francisco de Asís**

No.	Nombre de los Proyectos/Sector de Desarrollo	Comunidad	No. Beneficiarios	Año de Ejecución					Costo Aproximado	Aporte Comunitario
				14	15	16	17	18		
1	Construcción de un sistema de agua.	B. Suyapa	650	X	X	X			L. 5000,000.00	L. 500,000.00
2	Mejoramiento del sistema de agua	Los Laureles	100	x	x				L. 100,000.00	L. 10,000.00

PLAN DE DESARROLLO MUNICIPAL 2014-2018

3	Proyecto de agua potable	Buenos Aires	130	x	x	x			L. 300,000.00	L. 30,000.00
4	Construcción de resumideros	Buenos aires, col. Alcance, col. Alfonso santos y B. el paraíso.	718	x	x	x	x	x	L. 944,500.00	L. 94,450.00
5	Gestionar el vagón recolector de desechos sólidos y fortalecer el sistema de recolección de desechos sólidos.	Todas col. Y barrios San Juan Pueblo	4,000	x	x	x	x	x	L. 475,000.00	L. 47,500.00
6	Canalización de aguas residuales	col. Ceballos	300	x	x	x			L. 80,000.00	L. 8,000.00
7	Construcción del sistema de agua potable	San Juan Pueblo	3,000		x	x	x		L. 20000,000.00	L. 2000,000.00
8	Saneamiento y declaratoria de microcuenca de San Juan Benque y San Juan Pueblo	San Juan Benque y San Juan Pueblo	6,000		x	x	x		L. 500,000.00	L. 50,000.00
9	Adquisición de 400 lances de tubería pvc de 2 pulg. para la red de distribución del sistema de agua potable San Juan Benque.	San Juan Benque	560	x	x				L. 400,000.00	L. 40,000.00

(F-10)

Programación del Plan Zonal de Desarrollo Territorial

Departamento: **Atlántida** Municipio: **La Masica** Zona #6 Fecha: **13/06/2013** Temática: **Economía** Lugar Asamblea: **Escuela San Francisco de Asís**

No.	Nombre de los Proyectos/Sector de Desarrollo	Comunidad	No. Beneficiarios	Año de Ejecución					Costo Aproximado	Aporte Comunitario
				14	15	16	17	18		
1	Organizar micro empresa de pollos de engorde	Buenos Aires y B. El Paraíso.	198	x	x				L. 165,000.00	L. 16,500.00

PLAN DE DESARROLLO MUNICIPAL 2014-2018

2	Gestionar micro empresa de hortalizas	Col. Ceballos y col. Montoya.	620	x	x					L. 80,000.00	L. 8,000.00
3	Micro empresa de tortillas	Col. Canaán y barrio El Paraíso.	128	x	x	x				L. 88,000.00	L. 8,800.00
4	Organizar micro empresa de peces	Barrio El Paraíso.	68	x	x					L. 75,000.00	L. 7,500.00
5	Organizar una micro empresa para generar ingresos	Barrio Suyapa y col. Alcance.	809	x	x					L. 50,000.00	L. 5,000.00
6	Gestionar bonos para granos básicos	Buenos Aires.	130	x	x					L. 100,000.00	L. 10,000.00
7	Organizar caja rural para los productores de granos básicos.	San Juan Benque	300	x						L. 50,000.00	L. 5,000.00

(F-10)

Programación del Plan Zonal de Desarrollo Territorial

Departamento: **Atlántida** Municipio: **La Masica** Zona #6 Fecha: **13/06/2013** Temática: **Seguridad Alimentaria** Lugar Asamblea: **Escuela San Francisco de Asís**

No.	Nombre de los Proyectos/Sector de Desarrollo	Comunidad	No. Beneficiarios	Año de Ejecución					Costo Aproximado	Aporte Comunitario
				14	15	16	17	18		
1	Establecer huertos familiares	Todas las comunidades de la zona # 6	3397	x	x	x	x	x	135,500.00	35,000.00
2	Comedor infantil	Col. Alcance, col. Alfonzo santos y B. San Juan Bautista.	1060			x	x	x	428,000.00	42,800.00
3	Gestionar leche para la nutrición de los niños	B. San Juan Bautista.	600	x	x	x			68,400.00	6,840.00

PLAN DE DESARROLLO MUNICIPAL 2014-2018

(F-10)

Programación del Plan Zonal de Desarrollo Territorial

Departamento: **Atlántida** Municipio: **La Masica** Zona #6 Fecha: **13/06/2013** Temática: **Tierra** Lugar Asamblea: **Escuela San Francisco de Asís**

No.	Nombre de los Proyectos/Sector de Desarrollo	Comunidad	No. Beneficiarios	Año de Ejecución					Costo Aproximado	Aporte Comunitario
				14	15	16	17	18		
1	Gestionar terrenos para grupos campesinos.	Buenos aires, Col. Nuevo san Juan, B. El Paraíso y B. Suyapa.	1557	x	x	x	x	x	2000,000.00	20,000.00
2	Gestionar bonos tecnológicos	col. Nuevo San Juan.	710	x	x	x	x		100,000.00	10,000.00

(F-10)

Programación del Plan Zonal de Desarrollo Territorial

Departamento: **Atlántida** Municipio: **La Masica** Zona #6 Fecha: **13/06/2013** Temática: **Participación** Lugar Asamblea: **Escuela San Francisco de Asís**

No.	Nombre de los Proyectos/Sector de Desarrollo	Comunidad	No. Beneficiarios	Año de Ejecución					Costo Aproximado	Aporte Comunitario
				14	15	16	17	18		
1	Capacitación a las organizaciones de base sobre gestión comunitaria.	Todas las comunidades zona # 6	110	x					L. 5,000.00	L. 500.00

PLAN DE DESARROLLO MUNICIPAL 2014-2018

(F-10)

Programación del Plan Zonal de Desarrollo Territorial

Departamento: **Atlántida** Municipio: **La Masica** Zona #6 Fecha: **13/06/2013** Temática: **Seguridad Ciudadana** Lugar Asamblea: **Escuela San Francisco de Asís**

No.	Nombre de los Proyectos/Sector de Desarrollo	Comunidad	No. Beneficiarios	Año de Ejecución					Costo Aproximado	Aporte Comunitario
				14	15	16	17	18		
1	Socialización de la ley de convivencia ciudadana.	Todas zona 6	6,000	x	x	x			L. 100,000.00	L. 10,000.00
2	Formar comité de gestión de riesgos ciudadanos.	Todas zona 6	6,000		x	x			L. 50,000.00	L. 5,000.00

(F-10)

Programación del Plan Zonal de Desarrollo Territorial

Departamento: **Atlántida** Municipio: **La Masica** Zona #6 Fecha: **13/06/2013** Temática: **Infraestructura Social** Lugar Asamblea: **Escuela San Francisco de Asís**

No.	Nombre de los Proyectos/Sector de Desarrollo	Comunidad	No. Beneficiarios	Año de Ejecución					Costo Aproximado	Aporte Comunitario
				14	15	16	17	18		
1	Construcción de un hospital	Todas las comunidades de la zona # 6	3397	x	x	x	x	x	L. 6000,000.00	L. 600,000.00
2	Construcción de un cementerio	B. san Juan Bautista.	600	x	x	x			L. 560,000.00	L. 56,000.00
3	Mantenimiento y reparación de calles.	Todas las colonias y barrios San Juan Pueblo	4,000	x	x	x	x	x	L. 1500,000.00	L. 150,000.00
4	Reparación de alumbrado eléctrico publico.	Col. Alcance, B. El Paraíso y col. Alfonso Santos.	1128	x	x	x	x	x	L. 215,000.00	L. 21,500.00
5	Alcantarillado de la colonia	Col. Nuevo San Juan.	710	x	x				L. 1000,000.00	L. 100,000.00
6	Reconstrucción de la iglesia católica.	Buenos aires	130		x				L. 50,000.00	L. 5,000.00
7	Mejoramiento del kínder y construcción del cerco perimetral.	Col. Nuevo San Juan.	710		x	x			L. 300,000.00	L. 30,000.00
8	Proyecto de paneles solares.	Los Laureles	100	x	x				L. 300,000.00	L. 30,000.00

PLAN DE DESARROLLO MUNICIPAL 2014-2018

9	Proyecto de energía eléctrica	Col. Montoya	320	x	x				L. 500,000.00	L. 50,000.00
10	Mejoramiento del campo de futbol	Buenos Aires	130			x			L. 15,000.00	L. 1,500.00
11	Construcción de canchitas multiusos	Barrio San Juan Bautista.	600			x	x		L. 400,000.00	L. 40,000.00
12	Terminación del estadio.	Barrio Suyapa	649				x	x	L. 700,000.00	L. 70,000.00
13	Nivelación de terreno de área	Col. Canaán	160		x				L. 50,000.00	L. 5,000.00
14	Construcción del parque del barrio Suyapa.	B. Suyapa	800			x			L. 300,000.00	L. 30,000.00
15	Construcción de cancha deportiva col. Nuevo San Juan. Calle a San Juan Benque.	col. Nuevo San Juan.	800				x		L. 300,000.00	L. 30,000.00
16	Culminación del parque central y monumento al forjador.	col. Nuevo San Juan.	4000	x					L. 300,000.00	L. 30,000.00
17	Construcción del parque en quebrada la iguana.	Entre la Mario Ayala y barrio El Paraíso.	1500			x			L. 300,000.00	L. 30,000.00
18	Reubicación del instituto perla de san Juan.	Casco Urbano San Juan Pueblo	4000	x	x	x	x	x	L. 35000,000.00	L. 3500,000.00
19	Construcción y equipamiento de biblioteca pública.	Casco Urbano San Juan Pueblo	4000			x			L. 400,000.00	L. 40,000.00

(F-10)

Programación del Plan Zonal de Desarrollo Territorial

Departamento: **Atlántida** Municipio: **La Masica** Zona #6 Fecha: **13/06/2013** Temática: **Turismo** Lugar Asamblea: **Escuela San Francisco de Asís**

No.	Nombre de los Proyectos/Sector de Desarrollo	Comunidad	No. Beneficiarios	Año de Ejecución					Costo Aproximado	Aporte Comunitario
				14	15	16	17	18		
1	Ampliación del parque Gregoria Díaz.	Barrio Suyapa.	649			x	x	x	L. 500,000.00	L. 50,000.00

ZONA 7:

PLAN DE DESARROLLO MUNJCJPAI 2014-2018

(F-10)

Programación del Plan Zonal de Desarrollo Territorial

Departamento: **Atlántida** Municipio: **La Masica** Zona #7 Fecha: **13/06/2013** Temática: **Ordenamiento Territorial** Lugar Asamblea: **Salón Municipal**

No.	Nombre de los Proyectos/Sector de Desarrollo	Comunidad	No. Beneficiarios	Año de Ejecución					Costo Aproximado	Aporte Comunitario
				14	15	16	17	18		
1	Conocer delimitación territorial	Todas las comunidades de la Zona # 7.	5570	x	x				L. 50,000.00	L. 5,000.00
2	Nomenclatura de las calles del casco urbano de La Masica	casco urbano de La Masica	3372			x	X		L. 50,000.00	L. 5,000.00
3	Apertura de Tramo Carretero Masica - Esparta	casco urbano de La Masica	3372				X	x	L. 500,000.00	L. 50,000.00
4	Canalización de 20 Kilómetros en la parte baja del rio Cuero.	casco urbano de La Masica	3372					x	L. 1000,000.00	L. 100,000.00
5	Pavimentación Tramo Masica- El Naranjal	El Naranjal	1274			x	X		L. 2000,000.00	L. 200,000.00
6	Pavimentación Tramo Masica-La Cumbre	La Cumbre	578				X	x	L. 2000,000.00	L. 200,000.00
7	Levantamiento topográfico y construcción avenida CA 13 a Casco Urbano La Masica	casco urbano de la Masica	3372	x					L. 2000,000.00	L. 200,000.00
8	Construcción de Primer anillo periférico casco Urbano La Masica	casco urbano de La Masica	3372		x	x			L. 2000,000.00	L. 200,000.00
9	Apertura de cinco avenidas en casco Urbano La Masica	casco urbano de La Masica	3372			x	X		L. 1000,000.00	L. 100,000.00
10	Apertura de Ocho Calles en casco Urbano La Masica	casco urbano de La Masica	3372				X	x	L. 500,000.00	L. 50,000.00

PLAN DE DESARROLLO MUNICIPAL 2014-2018

11	Recuperar y escriturar terrenos en manos de particulares y que son ejidos municipales, y derechos de vía, reforestar y ornamentar el entorno de acuerdo a prioridad	Todas las comunidades de la Zona # 7.	5570	x	x	x				L. 50,000.00	L. 5,000.00
----	---	---------------------------------------	------	---	---	---	--	--	--	--------------	-------------

(F-10)

Programación del Plan Zonal de Desarrollo Territorial

Departamento: **Atlántida** Municipio: **La Masica** Zona #7 Fecha: **13/06/2013** Temática: **Salud y Nutrición** Lugar Asamblea: **Salón Municipal**

No.	Nombre de los Proyectos/Sector de Desarrollo	Comunidad	No. Beneficiarios	Año de Ejecución					Costo Aproximado	Aporte Comunitario
				14	15	16	17	18		
1	Dotar medicamentos mínimos del cuadro básico para el Centro de Salud	Comunidades zona 7	5570	X	X				L. 29,000.00	L. 2,900.00
2	Campaña de Saneamiento Comunitario	Comunidades zona 7	5570	X	X				L. 29,000.00	L. 2,900.00
3	Capacitación y concientización sobre salud e higiene	Comunidades zona 7	5570	X					L. 4,000.00	L. 400.00
4	Fortalecimiento del voluntariado en salud	Todas las comunidades Zona 7	5570	X	X	X	X	X	L. 70,000.00	L. 7,000.00
5	Construcción de un hospital materno infantil o clínica periférica	Comunidades zona 7	5570			X	X	X	L. 10000,000.00	L. 1000,000.00
6	Adquisición de Ambulancia para traslado de pacientes	Casco Urbano La Masica	3372				X	X	L. 1000,000.00	L. 100,000.00
7	Formar alianzas estratégicas para el mantenimiento y sostenibilidad del Centro de Rehabilitación Integral de La Masica, "CRILAMAS",	Comunidades zona 7	5570	X	X	X	X	X	L. 1000,000.00	L. 100,000.00

PLAN DE DESARROLLO MUNICIPAL 2014-2018

(F-10)

Programación del Plan Zonal de Desarrollo Territorial

Departamento: **Atlántida** Municipio: **La Masica** Zona #7 Fecha: **13/06/2013** Temática: **Educación** Lugar Asamblea: **Salón Municipal**

No.	Nombre de los Proyectos/Sector de Desarrollo	Comunidad	No. Beneficiarios	Año de Ejecución					Costo Aproximado	Aporte Comunitario
				14	15	16	17	18		
1	Gestionar la compra de terreno para reubicación de Inst. Gonzalo G. Rodríguez	Casco Urbano Masica	3372		X	X			L. 500,000.00	L. 50,000.00
2	Construcción de un kínder que beneficiaría las colonias de: La Sinaí, San José y Martínez	Col. Álvarez	350		X	X			L. 350,000.00	L. 35,000.00
3	Gestionar construcción y Reconstrucción del cerco perimetral de las escuelas primarias	La Presa y La Cumbre	890	X	X				L. 310,000.00	L. 31,000.00
4	Construcción del cerco perimetral de la escuela y Kínder Julia Bobadilla.	Col. Siliezar	311	X					L. 200,000.00	L. 20,000.00
5	Gestionar pupitres, archivo y mobiliario para los centros educativos.	Todas Zona 7	5570	X	X	X			L. 500,000.00	L. 50,000.00
6	Culminación de Centro SAT (PINTURA) de aulas.	La Cumbre	600	X					L. 20,000.00	L. 2,000.00
7	Fortalecimiento de la biblioteca pública con equipo técnico y audiovisual	Casco Urbano Masica	3372		X	X			L. 300,000.00	L. 30,000.00
8	Gestión de carreras técnicas para el instituto Gonzalo G. Rodríguez	Casco Urbano Masica	3372			X	X		L. 100,000.00	L. 10,000.00
9	Cursos libres sobre uso de instrumentos musicales	Casco Urbano Masica	3372				X	X	L. 50,000.00	L. 5,000.00
10	Gestionar la apertura de una Universidad en el municipio de La Masica	Casco Urbano Masica	3372				X	X	L. 100,000.00	L. 10,000.00

PLAN DE DESARROLLO MUNICJPAL 2014-2018

(F-10)

Programación del Plan Zonal de Desarrollo Territorial

Departamento: **Atlántida** Municipio: **La Masica** Zona #7 Fecha: **13/06/2013** Temática: **Recursos Naturales y Ambiente** Lugar Asamblea: **Salón Municipal**

No.	Nombre de los Proyectos/Sector de Desarrollo	Comunidad	No. Beneficiarios	Año de Ejecución					Costo Aproximado	Aporte Comunitario
				14	15	16	17	18		
1	Construcción de fogones mejorados	Toda la Zona 7	5570		x	x	x		L. 514,500.00	L. 51,450.00
2	Construcción de Sanitarios	Toda la Zona 7	625 Fam.	x	x				L. 1000,000.00	L. 100,000.00
3	Gestionar con el CURLA/Esc. Jhon F. Kennedy pruebas de permeabilidad de suelo en puntos estratégicos para determinar la construcción de resumideros.	Toda la Zona 7	5570		x				L. 50,000.00	L. 5,000.00
4	Construcción de resumideros para aguas residuales	Toda la Zona 7	5570		x	x			L. 200,000.00	L. 20,000.00
5	Socializar y establecer convenios con organizaciones, patronatos en el manejo recolección carga y transporte final de los desechos sólidos creando microempresa comunitaria de manejo	Toda la Zona 7	5570	x	x	x			L. 200,000.00	L. 20,000.00

PLAN DE DESARROLLO MUNICIPAL 2014-2018

(F-10)

Programación del Plan Zonal de Desarrollo Territorial

Departamento: **Atlántida** Municipio: **La Masica** Zona #7 Fecha: **13/06/2013** Temática: **Grupos Vulnerables/Juventud** Lugar Asamblea: **Salón Municipal**

No.	Nombre de los Proyectos/Sector de Desarrollo	Comunidad	No. Beneficiarios	Año de Ejecución					Costo Aproximado	Aporte Comunitario
				14	15	16	17	18		
1	Gestionar asistencia técnica para identificar talentos y necesidades en la creación de microempresas.	Todas Zona 7.	2228		X	X			L. 100,000.00	L. 10,000.00
2	Gestionar financiamiento para impulsar y Organizar micro empresas, panaderías, repostería, rosquillas, elaboración y venta de comidas, dulces, derivados de leche quesos, cremas, embutidos, cultivo de pollos de engorde y huevos, tilapias, cerdos, ganadería, huertos familiares, hortalizas, souvenir, manualidades, artesanías, alfarería, piñatas, bisutería, corte y confección, belleza.	Todas Zona 7.	2228			X	X	X	L. 500,000.00	L. 50,000.00
3	Cursos de soldadura, Electrónica, Electricidad, mecánica automotriz y Torno Fresa.	Barrios y Col. La Masica	3372		X	X	X		L. 150,000.00	L. 15,000.00
4	Construcción de Canchitas multiusos	El Naranjal, la cumbre, pozo Sarco, 2 en casco urbano	1800	X	X				L. 2100,000.00	L. 210,000.00
5	Reconstrucción de Cancha multiuso	Col. Bonilla	700		X				L. 100,000.00	L. 10,000.00
6	Gestionar apertura de oficina de apoyo a la Juventud, su equipamiento y nombramiento de persona responsable.	Casco Urbano La Masica	3372	X					L. 100,000.00	L. 10,000.00
7	Formar alianza estratégica mediante convenio para apoyo en la construcción de Escuela Técnica Vocacional	Casco Urbano La Masica	3372	X	X				L. 200,000.00	L. 0.00

PLAN DE DESARROLLO MUNICIPAL 2014-2018

(F-10)

Programación del Plan Zonal de Desarrollo Territorial

Departamento: **Atlántida** Municipio: **La Masica** Zona #7 Fecha: **13/06/2013** Temática: **Grupos Vulnerables/Mujeres** Lugar Asamblea: **Salón Municipal**

No.	Nombre de los Proyectos/Sector de Desarrollo	Comunidad	No. Beneficiarios	Año de Ejecución					Costo Aproximado	Aporte Comunitario
				14	15	16	17	18		
1	Gestionar asistencia técnica para identificar talentos y necesidades en la creación de microempresas.	Todas Zona 7.	3008		X				L. 50,000.00	L. 5,000.00
2	Financiamiento para impulsar la creación de microempresas.	Todas Zona 7.	3008		X	X			L. 200,000.00	L. 20,000.00
3	Gestionar talleres básicos como costura, belleza, bisutería, repostería, artesanía y suvenires, alfarería.	Todas Zona 7.	3008			X	X		L. 100,000.00	L. 10,000.00
4	Capacitación sobre liderazgo, relaciones humanas y participación.	Todas Zona 7.	3008					X	L. 100,000.00	L. 10,000.00

(F-10)

Programación del Plan Zonal de Desarrollo Territorial

Departamento: **Atlántida** Municipio: **La Masica** Zona #7 Fecha: **13/06/2013** Temática: **Grupos Vulnerables/Tercera Edad** Lugar Asamblea: **Salón Municipal**

No.	Nombre de los Proyectos/Sector de Desarrollo	Comunidad	No. Beneficiarios	Año de Ejecución					Costo Aproximado	Aporte Comunitario
				14	15	16	17	18		
1	Formar alianzas para gestionar la construcción y equipamiento de un Hogar de adulto mayor, HEDO.	Casco Urbano La Masica	396			X	X		L. 1500,000.00	L. 150,000.00
2	Fortalecer la Organización HEDO (Hogar Época de Oro).	Todas Zona 7.	655	X					L. 10,000.00	L. 1,000.00
3	Coordinar programas de salud (Brigadas médicas) destinados al adulto mayor.	Todas las comunidades de la zona #7	655		X	X			L. 100,000.00	L. 10,000.00

PLAN DE DESARROLLO MUNICJPAL 2014-2018

(F-10)

Programación del Plan Zonal de Desarrollo Territorial

Departamento: **Atlántida** Municipio: **La Masica** Zona #7 Fecha: **13/06/2013** Temática: **Grupos Vulnerables/Tercera Edad** Lugar Asamblea: **Salón Municipal**

No.	Nombre de los Proyectos/Sector de Desarrollo	Comunidad	No. Beneficiarios	Año de Ejecución					Costo Aproximado	Aporte Comunitario
				14	15	16	17	18		
1	Reconstrucción y mejoramiento de viviendas	Zona 7	557 Fam.	x	x	x	x	x	L. 10000,000.00	L. 1000,000.00
2	Construcción y mejoramiento de pilas recolectoras de agua con su respectiva caseta	Zona 7	1000 Fam.	x	x	x	x	x	L. 4000,000.00	L. 400,000.00

(F-10)

Programación del Plan Zonal de Desarrollo Territorial

Departamento: **Atlántida** Municipio: **La Masica** Zona #7 Fecha: **13/06/2013** Temática: **Agua y Saneamiento** Lugar Asamblea: **Salón Municipal**

No.	Nombre de los Proyectos/Sector de Desarrollo	Comunidad	No. Beneficiarios	Año de Ejecución					Costo Aproximado	Aporte Comunitario
				14	15	16	17	18		
1	Gestionar la construcción de un sistema de alcantarillado sanitario.	Casco Urbano La Masica.	3372			X	X	X	L. 60000,000.00	L. 6000,000.00
2	Gestionar el tren de aseo	Zona # 7.	5570		X	X	X		L. 1500,000.00	L. 150,000.00
3	Instalación y Reparación de alcantarillas	Zona # 7.	5570	X	X	X			L. 192,000.00	L. 19,200.00
4	Instalar más adelante el sistema de recolección agua y boca tomas	La Presa	360				X	X	L. 180,000.00	L. 18,000.00
5	Canalización en concreto de aguas lluvias	Casco Urbano La Masica.	3372		X	X			L. 20000,000.00	L. 2000,000.00
6	Realizar campañas de limpieza, higiene y salubridad e impartir charlas sobre el dengue	Zona # 7.	5570	X	X	X	X	X	L. 200,000.00	L. 20,000.00

PLAN DE DESARROLLO MUNICIPAL 2014-2018

7	Gestionar la obtención de declaratoria de micro cuenca Playitas poza azul como fuente abastecedora de agua potable para el casco urbano de la Masica.	Casco Urbano La Masica.	3372	X	X					L. 400,000.00	L. 40,000.00
8	Gestionar construcción de represa en Playitas y conducción y conexión al sistema de agua actual	Casco Urbano La Masica.	3372				X	X		L. 5000,000.00	L. 500,000.00

(F-10)

Programación del Plan Zonal de Desarrollo Territorial

Departamento: **Atlántida** Municipio: **La Masica** Zona **#7** Fecha: **13/06/2013** Temática: **Economía** Lugar Asamblea: **Salón Municipal**

No.	Nombre de los Proyectos/Sector de Desarrollo	Comunidad	No. Beneficiarios	Año de Ejecución					Costo Aproximado	Aporte Comunitario
				14	15	16	17	18		
1	Organizar micro empresas de hortalizas	Zona 7	5570	x	x	X			L. 200,000.00	L. 20,000.00
2	Apoyar la creación de cajas rurales comunitarias.	Zona 7	3372	x	x	X			L. 400,000.00	L. 40,000.00
2	Organizar micro empresas de diferentes embutidos y productos lácteos.	Zona 7	5570	x	x	X			L. 200,000.00	L. 20,000.00
3	Organizar microempresas de artesanías y cultivos de tilapias	Zona 7	5570	x	x	X			L. 200,000.00	L. 20,000.00
4	Organizar Micro empresa de fabricación de Piñatas	Zona 7	5570	x	x	X			L. 200,000.00	L. 20,000.00
5	Organizar Micro empresas de venta de comida	Zona 7	5570	x	x	x			L. 200,000.00	L. 20,000.00
6	Organizar micro empresa de pollos de engorde	Zona 7	5570	x	x	x			L. 200,000.00	L. 20,000.00
7	Organizar Microempresa Manualidades	Zona 7	5570	x	x				L. 200,000.00	L. 20,000.00
8	Gestionar un proyecto comunitario para incentivar la agricultura y ganadería.	Zona 7	5570	x	x	x	x	x	L. 650,000.00	L. 165,000.00
9	Recuperar recursos naturales (Material de rio estableciendo convenio con organizaciones comunitarias para el manejo, distribución y comercialización formando microempresas	Zona 7	5570		x	x	x		L. 400,000.00	L. 40,000.00

PLAN DE DESARROLLO MUNICIPAL 2014-2018

(F-10)

Programación del Plan Zonal de Desarrollo Territorial

Departamento: **Atlántida** Municipio: **La Masica** Zona #7 Fecha: **13/06/2013** Temática: **Seguridad Alimentaria** Lugar Asamblea: **Salón Municipal**

No.	Nombre de los Proyectos/Sector de Desarrollo	Comunidad	No. Beneficiarios	Año de Ejecución					Costo Aproximado	Aporte Comunitario
				14	15	16	17	18		
1	Establecer huertos familiares	Zona 7	5570		x	x	x	x	L. 300,000.00	L. 30,000.00
2	Capacitación sobre nutrición y preparación de alimentos	Zona 7	5570	x	x				L. 100,000.00	L. 10,000.00

(F-10)

Programación del Plan Zonal de Desarrollo Territorial

Departamento: **Atlántida** Municipio: **La Masica** Zona #7 Fecha: **13/06/2013** Temática: **Seguridad Ciudadana** Lugar Asamblea: **Salón Municipal**

No.	Nombre de los Proyectos/Sector de Desarrollo	Comunidad	No. Beneficiarios	Año de Ejecución					Costo Aproximado	Aporte Comunitario
				14	15	16	17	18		
1	Gestionar la instalación de los Juzgados Unificados y sectoriales en el casco urbano de La Masica.	Zona 7	5570		x	x	x	x	L. 100,000.00	L. 10,000.00

PLAN DE DESARROLLO MUNICIPAL 2014-2018

(F-10)

Programación del Plan Zonal de Desarrollo Territorial

Departamento: **Atlántida** Municipio: **La Masica** Zona #7 Fecha: **13/06/2013** Temática: **Seguridad Ciudadana** Lugar Asamblea: **Salón Municipal**

No.	Nombre de los Proyectos/Sector de Desarrollo	Comunidad	No. Beneficiarios	Año de Ejecución					Costo Aproximado	Aporte Comunitario
				14	15	16	17	18		
1	Reparación y mantenimiento de calles y cunetas	Zona 7	2265	x	x	x	x	x	L. 3000,000.00	L. 300,000.00
2	Proyecto de Ampliación del Sistema Eléctrico.	Col. Sinaí, Col Martínez, Col. San José, Pozo Sarco	610	x	x	x			L. 5000,000.00	L. 500,000.00
3	Construcción de alumbrado de cancha de fútbol	Col. Álvarez	530			x	x	x	L. 100,000.00	L. 10,000.00
4	Mejorar de las estructura de los parques	Barrio El Centro y Col Bonilla	420			x	x	x	L. 1500,000.00	L. 150,000.00
5	Construcción de Edificio de La Biblioteca Municipal, Biblioteca Virtual y La Casa de La Cultura.	Pozo Sarco	220			x	x	x	L. 100,000.00	L. 10,000.00
6	Centro de recreación	Col. Sinaí	275			x	x	x	L. 150,000.00	L. 15,000.00
7	Construcción de casa de la cultura	Casco Urbano La Masica	3372			x	x		L. 500,000.00	L. 50,000.00
8	Construcción de Edificio de La Biblioteca Municipal, Biblioteca Virtual y La Casa de La Cultura.	Casco Urbano La Masica	3372	x	x				L. 1000,000.00	L. 100,000.00
9	Reubicación de Inst. Gonzalo G. Rodríguez	Casco Urbano La Masica	3372				x	x	L. 5000,000.00	L. 500,000.00

PLAN DE DESARROLLO MUNICIPAL 2014-2018

10	Adecuación de una sala materno infantil o clínica periférica y compra de 2 equipo para Centro de Salud Municipal, CESAMO, La Masica (Química Sanguínea y Hemograma Completo)	Casco Urbano La Masica	3372		x	x				L. 2000,000.00	L. 200,000.00
11	Reconstrucción y mejoramiento del Centro Social en dos plantas y acondicionar una planta que servirá como centro de eventos y convenciones	Casco Urbano La Masica	3372	x			x	x		L. 3000,000.00	L. 300,000.00
12	Construcción, reconstrucción, instalación y mantenimiento alcantarillado pluvial y de cunetas enchapadas para evacuar aguas lluvias y mantenimiento de calles	Casco Urbano La Masica	3372			x	x			L. 3000,000.00	L. 300,000.00

(F-10)

Programación del Plan Zonal de Desarrollo Territorial

Departamento: **Atlántida** Municipio: **La Masica** Zona #7 Fecha: **13/06/2013** Temática: **Seguridad Ciudadana** Lugar Asamblea: **Salón Municipal**

No.	Nombre de los Proyectos/Sector de Desarrollo	Comunidad	No. Beneficiarios	Año de Ejecución					Costo Aproximado	Aporte Comunitario
				14	15	16	17	18		
1	Creación y equipamiento de la oficina de turismo Municipal	Casco Urbano La Masica	3372	x	x				L. 100,000.00	L. 10,000.00
2	Proyecto parque ecológico La Hondura	Casco Urbano La Masica	3372	x	x	x	x		L. 2000,000.00	L. 6,000.00

7.4. Banco de Proyectos Priorizados del Plan Estratégico Municipal

LINEA ESTRATEGICA: SALUD Y NUTRICIÓN

Objetivo: Contar con infraestructura sanitaria con atención de salud permanente.

Prioridad	Idea de Proyecto	Comunidad beneficiada	Costo Total	Financiamiento	
				Local	Externo
2	Construcción Hospital Municipal.	La Masica/San Juan Pueblo	5000,000	500,000	4500,000

LINEA ESTRATEGICA: AGUA Y SANEAMIENTO

Objetivo: I. Fortalecer el área estratégica agua y saneamiento mediante la construcción e implementación de sistemas de alcantarillado sanitario, drenaje de aguas lluvias, rastro municipal y relleno sanitario.

Prioridad	Idea de Proyecto	Comunidad beneficiada	Costo Total	Financiamiento	
				Local	Externo
3.A	Construcción del Sistema Alcantarillado Sanitario.	La Masica	50000,000	5000000	45000,000
29	Construcción del Sistema Alcantarillado Sanitario.	San Antonio	30000,000	3000000	27000,000
30	Construcción del Sistema Alcantarillado Sanitario.	El Naranjal	50000,000	5000000	45000,000
4	Construcción del Sistema Alcantarillado Sanitario.	San Juan Pueblo	50000,000	5000000	45000,000
31	Construcción del Sistema Alcantarillado Sanitario.	Agua Caliente	30000,000	3000000	27000,000
6	Construcción de Drenaje de Aguas Lluvias.	San Juan pueblo	20000,000	2000000	18000,000
1	Construcción de Rastro Publico Municipal	La Másica (casco urbano)	5000,000	500000	4500,000
5	Construcción de un Relleno Sanitario Municipal.	La másica (casco urbano).	30000,000	3000000	27000,000

LINEA ESTRATEGICA : RECURSOS NATURALES Y AMBIENTE

PLAN DE DESARROLLO MUNICIPAL 2014-2018

Objetivo: Alcanzar un crecimiento socioeconómico y equitativo de las comunidades urbanas y rurales a través del aprovechamiento racional y sostenible de los recursos naturales.

Prioridad	Idea de Proyecto	Comunidad beneficiada	Costo Total	Financiamiento	
				Local	Externo
9	Desarrollo Ambiental	Todo el municipio	500,000	50000	450,000

LINEA ESTRATEGICA: EDUCACIÓN Y FORMACIÓN CIUDADANA

Objetivo: Tecnificar los centros educativos con equidad para todos los sectores.

Prioridad	Idea de Proyecto	Comunidad beneficiada	Costo Total	Financiamiento	
				Local	Externo
3	Creación de un aula de cómputo en 87centros educativos.	Todo el Municipio	15000,000	1500000	150000

LINEA ESTRATEGICA: INFRAESTRUCTURA

Objetivo: Mejorar la infraestructura vial y básica de las comunidades del sector urbano y rural con énfasis en reducir vulnerabilidad.

Prioridad	Idea de Proyecto	Comunidad beneficiada	Costo Total	Financiamiento	
				Local	Externo
26	Construcción de Bordes de Contención	La másica (casco urbano)	4000,000	400000	3600,000
39	Construcción de Bordes de Contención	El Naranjal	2000000.00	200000	1800,000
27	Construcción de Bordes de Contención	San Juan Pueblo	6000000.00	600000	5400,000
40	Construcción de Bordes de Contención	Agua Caliente	2000000.00	200000	1800,000
41	Construcción de Bordes de Contención	San Juan Benque	2000000.00	200000	1800,000
46	Construcción de Bordes de Contención	San Félix	1500000.00	150000	1350,000
47	Construcción de Bordes de Contención	Agua Fría	1000000.00	100000	900,000
42	Construcción de Bordes de Contención	Trípoli	2000000.00	200000	1800,000

PLAN DE DESARROLLO MUNJCJPA 2014-2018

52	Construcción de Bordes de Contención	Nueva Jerusalén	1500000.00	150000	1350,000
36	Canalización de Río Cuero	La Cumbre	1000000.00	100000	900,000
37	Canalización de Río Cuero	La másica centro	1000000.00	100000	900,000
48	Canalización de Río Cuero	Agua Fría	1000000.00	100000	900,000
49	Canalización de Río Cuero	San Félix	1000000.00	100000	900,000
50	Canalización de Río Cuero	Tierra Firme	1000000.00	100000	900,000
38	Canalización de Río Cuero	Trípoli	1000000.00	100000	900,000
25	Construcción de Puente	Pozo Zarco	1000000.00	100000	900,000
51	Apertura de Carreteras	Tierra Firme-Boca Cerrada	500000.00	50000	450,000
35	Construcción de Puentes y Vados.	Boca Cerrada	2000000.00	400000	1600,000
28	Construcción de Gaviones	Trípoli	4000000.00	400000	3600,000
43	Construcción de Gaviones	Agua Caliente	4000000.00	100000	3900,000
32	Creación y sostenimiento de una Guardería y un Comedor Infantil.	El Naranjal	1000000.00	100000	900,000
44	Creación y sostenimiento de una Guardería y un Comedor Infantil.	Pozo Zarco	1000000.00	300000	700,000
33	Creación y sostenimiento de una Guardería y un Comedor Infantil.	San Antonio	3000000.00	100000	2900,000
45	Creación y sostenimiento de una Guardería y un Comedor Infantil.	La Presa	1000000.00	100000	900,000
46.A	Creación y sostenimiento de una Guardería y un Comedor Infantil.	Montenegro	1000000.00	300000	700,000
34	Creación y sostenimiento de una Guardería y un Comedor Infantil.	La másica	3000000.00	300000	2700,000

PLAN DE DESARROLLO MUNICIPAL 2014-2018

LINEA ESTRATEGICA: PRODUCCION AGRICOLA, GENERACION DE INGRESOS Y EMPLEO

Objetivo: Mejorar el ingreso de las familias urbanas y rurales del Municipio de La Masica, con un aprovechamiento sostenible de los recursos naturales.

Prioridad	Idea de Proyecto	Comunidad beneficiada	Costo Total	Financiamiento	
				Local	Externo
23	Inversión Agroforestal, Capacitación, Certificación de Fincas Orgánicas / Forestales y Búsqueda de Mercado.	Todas las áreas protegidas	5000,000	500000	4500,000

LINEA ESTRATEGICA: PARTICIPACIÓN CIUDADANA

Objetivo: Lograr fortalecer las capacidades de los habitantes para aprovechamiento sostenido de sus recursos naturales.

Prioridad	Idea de Proyecto	Comunidad beneficiada	Costo Total	Financiamiento	
				Local	Externo
24	Programa de Capacitación en Ecoturismo y Mercadeo.	Área de Acción "D", Todas la Comunidades	5000,000	500000	4500,000

LINEA ESTRATEGICA: VIVIENDA

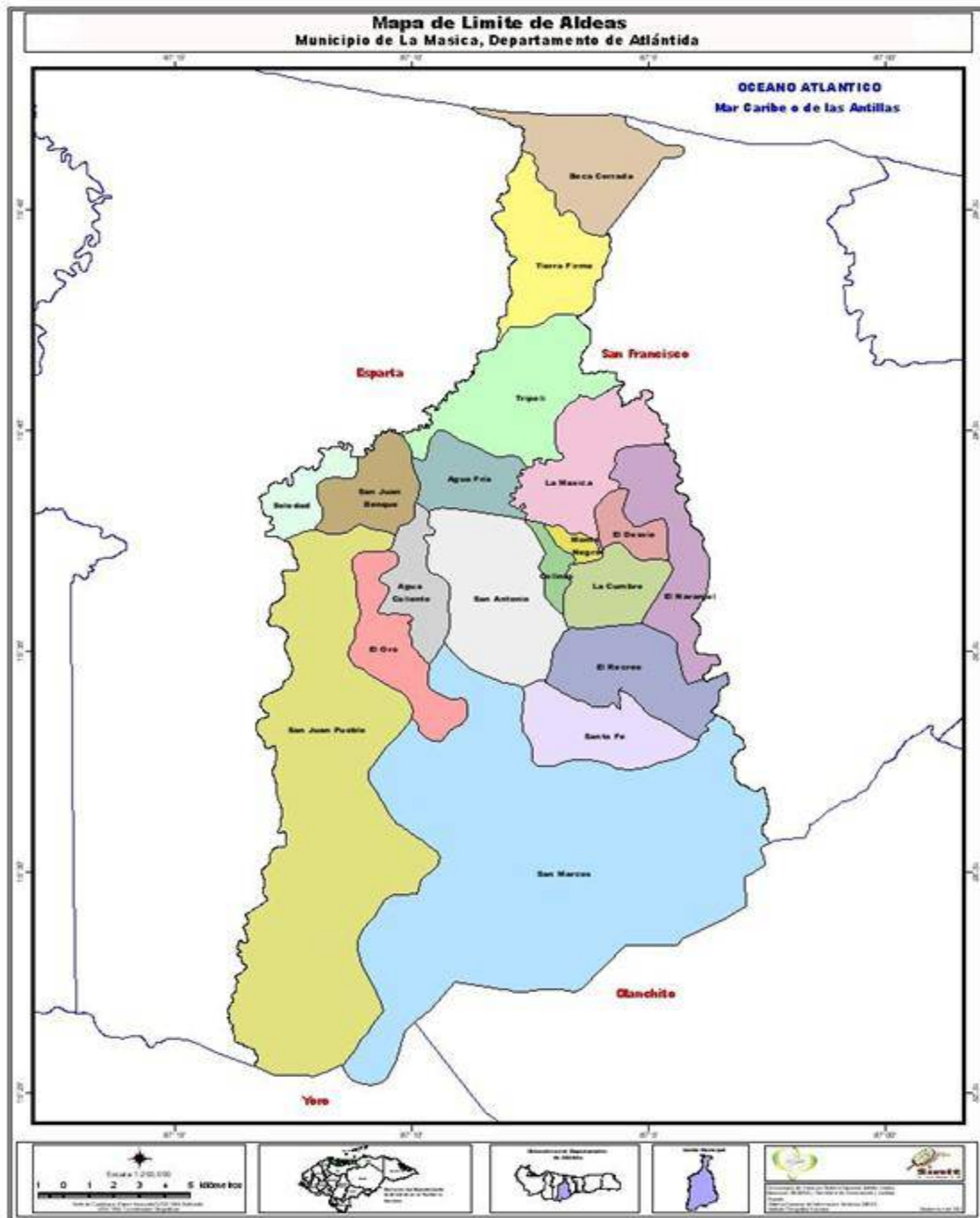
Objetivo: Mejorar las condiciones físicas de las viviendas, a las familias más pobres del municipio.

Prioridad	Idea de Proyecto	Comunidad beneficiada	Costo Total	Financiamiento	
				Local	Externo
7	Construcción de Viviendas	La Masica (casco urbano)	10000,000	1000000	9000,000
11	Construcción de Viviendas	San Antonio	10000,000	1000000	9000,000
12	Construcción de Viviendas	El Naranjal	10000,000	1000000	9000,000
13	Construcción de Viviendas	La Presa	5000,000	500000	4500,000
8	Construcción de Viviendas	San Juan Pueblo	10000,000	1000000	9000,000

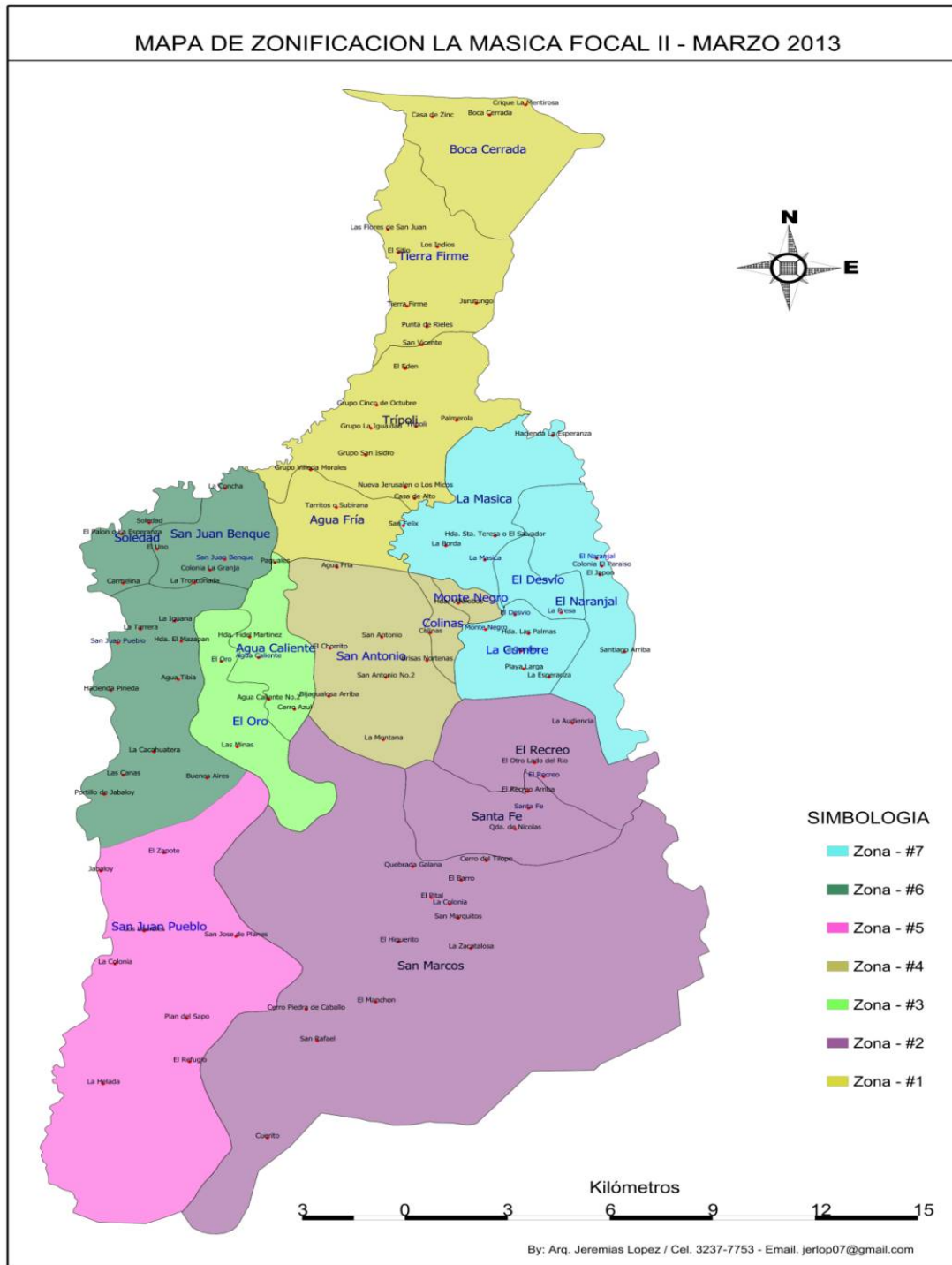
PLAN DE DESARROLLO MUNICIPAL 2014-2018

15	Construcción de Viviendas	San Juan Benque,	5000,000	500000	4500,000
16	Construcción de Viviendas	Agua Caliente	5000,000	500000	4500,000
17	Construcción de Viviendas	El Oro	5000,000	500000	4500,000
19	Construcción de Viviendas	Agua Fría	5000,000	500000	4500,000
20	Construcción de Viviendas	San Félix	5000,000	500000	4500,000
21	Construcción de Viviendas	Trípoli	5000,000	500000	4500,000
22	Construcción de Viviendas	Nueva Jerusalén	5000,000	500000	4500,000

7.5 MAPA DE ALDEAS MUNICIPIO DE LA MASICA ATLANTIDA




7.6 Mapa de Zonificación Territorial




PLAN DE DESARROLLO MUNICIPAL 2014-2018

7.7 Listado de Participantes en Talleres



(F - 09)

Lista de participantes a nivel de Asambleas Zonales



Departamento: Atlixcoatlán Municipio: La Masica Zona # 1 Fecha: 13/06/2013 Lugar Asamblea: SAT Tripoly

No.	NOMBRE	COMUNIDAD	ORGANIZACIÓN Y CARGO QUE REPRESENTA	IDENTIDAD	FIRMA
1	Olivia Diaz	Tarritos	Patrónato	0105-1983-00436	Olivia Diaz
2	Mirna Perdama	Tarritos	Secretaria Patronato	0105-1984-00002	Mirna D.
3	Lorenzo Diaz	Tarritos	Lider	0105-1953-00025	Lorenzo D.
4	Roman Sandres	Tarritos	Participante	0105-1984-00015	Roman Sandres
5	Victor Manuel Ramirez	Tripoly	Pre Patronato	0105-1961-00088	Victor M. R.
6	Francisco Mancía	San Felix	Pat. Patronato	0105-1973-00193	Francisco M.
7	Nicolas Loello	Flores de San J. de los Rios	pre. patronato	0105-1951-00045	Nicolas L.
8	Nancy Loello	Flores de San J. de los Rios	Secretaria		Nancy L.
9	Manuel Rada	Nuevo San Juan	Presidente Patronato	14/01-1927-00002	Manuel Rada
10	Fredy Garcia	Masica	Municipalidad	14/01-1984-00004	Fredy G.
11	Edwilda Breith D. I. D.	Puntalari	Patronato	0105-1975-00001	Edwilda B.
12	Sandra Soyapa Gaima	Masica	Municipalidad	0105-1983-00009	Sandra S.
13	Geob M. Vial	Masica	Municipalidad	15/01-1952-00018	Geob M. V.
14	Darwin G. Berrios	Masica	Municipalidad	0105-1987-00703	Darwin G. B.
15	Karla Bibiana Moran Alvarado	Masica	Municipalidad	0105-1993-00000	Karla B.
16					
17					

PLAN DE DESARROLLO MUNICIPAL 2014-2018

(F-09)

Listado de Participantes a Nivel de Asambleas Zonales

Departamento: Atlántida Municipio: La Música Zona: Nº 2 Fecha: 30/05/2013

Lugar de la Asamblea: Municipalidad de La Música

No.	Nombre	Comunidad	Organización y Cargo que Representa	Identidad	Firma
1	Timoteo Sanchez Perez	Quebrada Galana	pres. patronato	1003-1981-00618	<i>[Signature]</i>
2	Ornel Omar Nuñez	San Marcos	Voluntario	0201-1997-01305	<i>[Signature]</i>
3	Cristino Horacio Cruz	San Marcos	Pte Patronato	1801196200496	<i>[Signature]</i>
4	Alejandro Jimenez	Santa Fe	PT Patronato	2607-1985-00471	<i>[Signature]</i>
5	Leovigildo Vasquez Milla	Santa Fe	Fiscal	1004-1996-00153	—
6	Dominga Cruz Delcid	El Pitul	Presidenta	0107-1969-00087	—
7	Santos Jacobo Lopez	El Pitul	Bise Presidente	040719660015	<i>[Signature]</i>
8	Saul Bustillo	Quebrada Galana	vic. patronato	1807-55-00332	<i>[Signature]</i>
9	Marta Ayala	San Jose Igenito	Pt de Patronato	1326197500020	<i>[Signature]</i>
10	Maria Amparo Bautista	Las Flores	Sec. patronato	0421-50-00189	<i>[Signature]</i>
11	Guadalupe Ramos	San Marcos	voluntario		Guadalupe Ramos
12	Elizabeth Navarro Buezo	El Manchón	voluntaria cesam	0107-1997-00388	Elizabeth W.
13	Maira Yolanda Rivas	El Manchón	voluntario	0210199500097	<i>[Signature]</i>
14	Fredy Omar Ochoa	La Música	Municipalidad	1503-1984-00769	<i>[Signature]</i>
15	Marco Julio castillo	San Rafael	pte. patronato		marco castillo
16	Santos Burgos	San Rafael	pte. aeco	0105-1957-00076	<i>[Signature]</i>

PLAN DE DESARROLLO MUNICJPAL 2014-2018

(F-09)

Listado de Participantes a Nivel de Asambleas Zonales

Departamento: Atlántida Municipio: La Música Zona: Nº 2 Fecha: 30/05/2013

Lugar de la Asamblea: Municipalidad de La Música

No.	Nombre	Comunidad	Organización y Cargo que Representa	Identidad	Firma
17	Darwin Geovany Berrios	La Música ATL.	Tec. Municipal	0105-1987-00000000	<i>[Signature]</i>
18	Angel Alfonso Martínez	San Marcos	Patronato	0105-1954	<i>[Signature]</i>
19	Fredy Garcia Hernandez	Música	-	1104-1984-00000000	<i>[Signature]</i>
20	Karla Bibiana Morán Alvarado.	Música	Tec. focal	0105-1993-00000000	KBM.
21					
22					
23					
24					
25					
26					
27					
28					
29					
30					
31					
32					

PLAN DE DESARROLLO MUNICIPAL 2014-2018



(F - 09)

Lista de participantes a nivel de Asambleas Zonales



Departamento: Atlántida Municipio: La Masica Zona # 3 Fecha: 06/06/13 Lugar Asamblea: Nueva Esperanza Pinto

GUÍA METODOLÓGICA: Elaboración
Planes de Desarrollo Municipal (PDM) (Con
Enfoque de Ordenamiento Territorial)

No.	NOMBRE	COMUNIDAD	ORGANIZACIÓN Y CARGO QUE REPRESENTA	IDENTIDAD	FIRMA
1	Martha Yesseria López E.	Paguales	Docente, Acompañante	0103 1987 00444	[Firma]
2	Jose Antonio Reyes	Paguales	Patronato	0208 1985 01579	Jose Reyes
3	Santos Martinez Navarro	Paguales	Patronato	0105 1984 00358	Santos Martinez
4	Marla Eugenia Reyes Bonilla	Los Guevaros	Patronato	1802 1978 00093	Marla Reyes
5	M ^a Argentina Guevara C	Los Guevaros	Patronato	0105 1968 00796	[Firma]
6	Lisandro Vega	Loschorritos	colaborador	0105-1965-0053	[Firma]
7	Jose Gilberto Gusman	Loschorritos	patronato	1804-1972 00478	JOSE GUSM
8	Tomas Vasquez Lenius	Loschorritos	Junta de agua	04 22-1954 00733	Tomas
9	Jose Martin Yobay	Oro	patronato	0516-1941 0027	[Firma]
10	Gina Miladis Mejia Sarrigueta	Oro	Colaboradora	0105-1980-0074	[Firma]
11	JOSÉ ALVARO	Cerro Azul	Presidente Padef.	16-07-1962-00052	[Firma]
12	Rosalina Márquez Sanchez	Los Guevaros	Maestra educación	0105-1988-00664	[Firma]
13	Maritza Corea Guevara	Nueva Esperanza	Sec. Patronato	0105-1976 00695	[Firma]
14	Jose Bermudo Mejia Al	Cerro azul	P de Asesoría	1408-1944-00025	[Firma]
15	Evin Antonio Saldivar	Jatisco	P. de Patronato	0201 1983-00560	[Firma]
16	Miguel Angel Miller	Jatisco	P de S de F		[Firma]
17	Felicio Vivaril	Soyapalero Azul	Patronato	0401995200127	Felicio Villamil

PLAN DE DESARROLLO MUNICIPAL 2014-2018



(F - 09)
Lista de participantes a nivel de Asambleas Zonales

Departamento: Atlántida Municipio: Mosico Zona # 3 Fecha: 06/06/2013 Lugar Asamblea: Nueva Esperanza Pinto

No.	NOMBRE	COMUNIDAD	ORGANIZACIÓN Y CARGO QUE REPRESENTA	IDENTIDAD	FIRMA
1	Cruz Johanna Casalegno	Nueva Esperanza	Pe. Trancafo	0105-1985-00323	<i>[Signature]</i>
2	Marina Isabel Alvarez G.	Nueva Esperanza	Educación	0105-1988-00858	<i>[Signature]</i>
3	Fredy Garcia	Mosico	Tes. Fiscal II	1404-1984-00001	<i>[Signature]</i>
4					
5					
6					
7					
8					
9					
10					
11					
12					
13					
14					
15					
16					
17					

GUÍA METODOLÓGICA: Elaboración
 Planes de Desarrollo Municipal (PDM) (Con
 Enfoque de Ordenamiento Territorial)

**PLANIFICACIÓN DEL DESARROLLO
 MUNICIPAL (PDM)**

PLAN DE DESARROLLO MUNICIPAL 2014-2018



(F - 09)

Lista de participantes a nivel de Asambleas Zonales

Departamento: Atlántida Municipio: La Masica Zona # 4 Fecha: 12/06/13 Lugar Asamblea: ESC. San Antonio

No.	NOMBRE	COMUNIDAD	ORGANIZACIÓN Y CARGO QUE REPRESENTA	IDENTIDAD	FIRMA
	Mercedes Salguero H.	San Antonio	fiscal patrono	0208-1974-00539	Mercedes
	Sonia Leticia Gonzalez	Montañita	Presidenta	01051983-00052006	Sonia
	Karla Salissa Burgos	Las Peñas	Presidenta	01051988-00757	Karla
	Gosé Cleofes Buitén Sales	Brisas nortenas	presidente	1518-1965-0002	Gosé
	Manuel Larios Enriquez	Brisas nortenas	secretario	0503-1963-00130	Manuel
	Leonor Isabel Avilallange	San Antonio	Tesorera	02081974-00282	Leonor
	Fredy Genovany Garcia	La Masica	Municipalista	1404-1974-00011	Fredy
	Fredy Omar Ochoa	La Masica	Municipalista	1507-1984-00769	Fredy
	Rosa Delia Garcia	Las Peñas del Edo. Pae. de Santa Rosa	Presidenta	16131957-00014	Rosa
1)	Juan F Cruz Nunez	Las Peñas del E.	Presidente	0105-1975-00781	Juan
11	Doris Yolanda Ortiz.	Montenegro	Presidenta	01051962-00019	Doris
12	Esma Melendez	Buenavista	Presidente	01051993-00050	Esma
13	Sosa M. Vinde	La Masica	1er. Proponet	1521-1952-00054	Sosa
14	Darwin Berrios	La Masica	Tec. Municipal	01051987-00703	Darwin
15	Hernan Palacios	La Masica	Municipalista	05101970-00423	Hernan
16					
17					

PLANIFICACION DEL DESARROLLO MUNICIPAL (PDM)

PLAN DE DESARROLLO MUNICIPAL 2014-2018

(F - 09)

Lista de participantes a nivel de Asambleas Zonales

Departamento: Alameda Municipio: La Masica Zona # 5 Fecha: 05/06/03 Lugar Asamblea: ESC Zapote

No.	NOMBRE	COMUNIDAD	ORGANIZACIÓN Y CARGO QUE REPRESENTA	IDENTIDAD	FIRMA
1	Santos - Maximina - marin	El zapote	PTC patronato	0703-1978-0140	Santos Marin
2	José Ángel Moreno	La Union	patronato	1708-1971-0094	José Moreno
3	Ramon Basilio D.	Zapote	colaborador	0318-1950	00446
4	Fredy Garcia	Masica	TECNICO	1404-1984-00004	Fredy Garcia
5	Fredy Omar Ochua	La Masica	Municipalidad	1503-1984-00781	Fredy
6	Fidelino Lorta Dominguez	El Zapote	patronato	0318-1966-00007	Fidelino
7	Santos Maximina Marin				
8	Iris Aracely Ordoñez	El zapote	Educación	0105-1987-00660	Iris
9	Karla Bibiana Morán A.	Masica	Tec. focal	0105-1993-00600	KBM.
10	Manuel Garcia Aguilar	El zapote		0105-1986-00098	manuel Garcia
11	Lugo Alberto Ventura	Masica	colaborador	0105-1980-00054	Lugo
12	Flor De Maria Valeriano	La Masica	Colaboradora	0105-1991-00026	Flor
13					
14					
15					
16					
17					

GUÍA METODOLÓGICA: Elaboración
Planes de Desarrollo Municipal (PDM) (Con
Enfoque de Ordenamiento Territorial)

**PLANIFICACIÓN DEL DESARROLLO
MUNICIPAL (PDM)**

PLAN DE DESARROLLO MUNICIPAL 2014-2018



(F - 09)

Lista de participantes a nivel de Asambleas Zonales

Departamento: Atlántida Municipio: La Masica Zona # 6 Fecha: 07/06/2013 Lugar Asamblea: Esc. San Fco. de Asís.

No.	NOMBRE	COMUNIDAD	ORGANIZACIÓN Y CARGO QUE REPRESENTA	IDENTIDAD	FIRMA
1	Dania Iris Alberto	Col. Montoya	Patronato	0303197400197	Dania A
2	Juan Francisco Ayala Acosta	Col. Ceballos	Colaborador	0101-1991-01942	Juan F. Acosta
3	Marcos Antonio Chavez Roca	Col. Ceballos		0501-1995-02932	Marcos Chavez Roca
4	Magdalena Portillo Cedillo	Col. Nuevo S. J.		0105-1977-00352	Magdalena
5	Juana Teresa Milla Arevalo	Buenos Aires		0105198700166	Juana Milla
6	Juan Miguel Sanchez Mejia	Buenos Aires		0105-1984-00531	Juan Miguel Sanchez
7	Jose Eduardo Sanchez Mejia	Buenos Aires		0413-1950-00123	Eduardo Sanchez
8	Evelio Zapala Funez	Los Laureles		0105-1978-00128	Evelio Zapala
9	Dunia Santos	Col. Alcance		0105-1983-00126	Dunia S.
10	Zonia Nataran	Col. Alcance		02081962	Zonia Nataran
11	Eufemia Funez	Col. Alcance		17011963	Eufemia Funez
12	Olga Martinez Rivera	Col. Canaan		0105-1977-00147	Olga Martinez
13	Juventino Lopez	Los Laureles	volontaria de s.p. fund. Tec. Municipal	0105-1977-00147	Juventino Lopez
14	Fredy Geovany Garcia	Masica		1404-1984-00004	Fredy Garcia
15	Ludín Lorena Guerra	Col. Vela Bistaya	patronato	1803-1987-00001	Ludín Lorena
16	Iris Yamileth Arista	Col. Bonilla		0409-1986-00187	Iris Yamileth
17	Leda T. Canales	Col. Masica	Municipalidad	0105-1976-00777	Leda Canales

GUIA METODOLÓGICA: Elaboración Planes de Desarrollo Municipal (PDM) (Con Enfoque de Ordenamiento Territorial)

PLANIFICACIÓN DEL DESARROLLO MUNICIPAL (PDM)

PLAN DE DESARROLLO MUNICIPAL 2014-2018



(F - 09)
Lista de participantes a nivel de Asambleas Zonales

Departamento: Atlantola Municipio: Mosica Zona # 6 Fecha: 07/09/2013 Lugar Asamblea: Esc. San Francisco de Asis

No.	NOMBRE	COMUNIDAD	ORGANIZACIÓN Y CARGO QUE REPRESENTA	IDENTIDAD	FIRMA
1	Fredy Omar Ochoa	La Masica	Municipalidad	507-1844-00767	[Signature]
2	Sandra Susana Gómez	La Masica	Municipalidad	0105-1983-00084	[Signature]
3	Norma Lina	La Masica	Municipalidad	150-1957-00151	[Signature]
4	Flor Valeriano	La Masica	Municipalidad	0103-1991-00016	[Signature]
5	Sintia Manzanarez	San Juan R.	Co. S. Bautista		[Signature]
6	Iligna Martinez	San Jacinto	Co. San Juan		[Signature]
7	Liliana Jessenia López	La Masica	Municipalidad	0005-1989-00466	[Signature]
8	[Signature] MOPC	La Masica	Municipalidad	1613-1982-00899	[Signature]
9					
10					
11					
12					
13					
14					
15					
16					
17					

GUÍA METODOLÓGICA: Elaboración
Planes de Desarrollo Municipal (PDM) (Con
Enfoque de Ordenamiento Territorial)

PLANIFICACIÓN DEL DESARROLLO
MUNICIPAL (PDM)

PLAN DE DESARROLLO MUNICIPAL 2014-2018



(F - 09)

Lista de participantes a nivel de Asambleas Zonales

Departamento: Atlántida Municipio: La Masica Zona # 7 Fecha: 7/06/13 Lugar Asamblea: Salón Municipal

No.	NOMBRE	COMUNIDAD	ORGANIZACIÓN Y CARGO QUE REPRESENTA	IDENTIDAD	FIRMA
1	Rutilio Canales Howell	Col. Martinez	voluntario	0101-1955-01437	<i>Rutilio</i>
2	Leda I. Canales Sandres	Col. Carcano	Tesorera	0105-1976-00777	<i>Leda Canales</i>
3	Eduardo E. Flores	Bº del Centro	voluntario	0501-1944-01276	<i>Eduardo</i>
4	Isma Leonora Moreno	La Cumbre	Voluntaria	0105-1975-00001	<i>Isma M.</i>
5	Daniel Jordán	Alemana	secretario	0415-1995-40024	<i>Daniel</i>
6	Noun Amaya	alemana	presidente	0101-1967-02058	<i>Noun Amaya</i>
7	Rufino Alvarado	pozos de co	presidente	9597-9998	<i>Rufino</i>
8	Ramon Alvarado	La Piedad	Presidente	0510-1938	<i>Ramon</i>
9	Oswaldo Canales	Alemana	Voluntario	0401-1967-00070	<i>Oswaldo</i>
10	Carlos Muñoz	La Lazo	Voluntario	0105-1979-00212	<i>Carlos</i>
11	Karla Biana Marian Alvarado	Tec focal	Tecnica Focal	0103-1993-00000	<i>KBM</i>
12	Maria Angelina Torres	La Cumbre	voluntario	1303-1956-00072	<i>MAT</i>
13	Darwin Geovany Bernis	La Masica	Tec. Municipal	0103-1982-00003	<i>Darwin</i>
14	Fredy Omar Ordoñez	La Masica	Municipal	1503-1984-00000	<i>Fredy</i>
15	Emma Estda Hernandez	La Masica		0101-1987-00000	<i>Emma</i>
16	Marcos Leiveron	masica	municipal	1411-1958-00000	<i>Marcos</i>
17	Nicasia Vasquez	Col. Lazo	Voluntaria	0101-1989-01757	<i>N.V.</i>

GUÍA METODOLÓGICA: Elaboración Planes de Desarrollo Municipal (PDM) (Con Enfoque de Ordenamiento Territorial)

PLANIFICACIÓN DEL DESARROLLO MUNICIPAL (PDM)

PLAN DE DESARROLLO MUNICIPAL 2014-2018



(F - 09)
Lista de participantes a nivel de Asambleas Zonales

Departamento: Atlántida Municipio: La Masica Zona # 7 Fecha: 7/06/13 Lugar Asamblea: Salón Municipal

GUÍA METODOLÓGICA: Elaboración
 Planes de Desarrollo Municipal (PDM) (Con
 Enfoque de Ordenamiento Territorial)

**PLANIFICACIÓN DEL DESARROLLO
 MUNICIPAL (PDM)**

No.	NOMBRE	COMUNIDAD	ORGANIZACIÓN Y CARGO QUE REPRESENTA	IDENTIDAD	FIRMA
1	<i>Heitor Obispo H.</i>	<i>La Masica</i>	<i>Municipalidad</i>	<i>0105-1974</i>	<i>[Signature]</i>
2	<i>Sebastián Vique</i>	<i>La Masica</i>	<i>Municipalidad</i>	<i>1001-15700181</i>	<i>[Signature]</i>
3					
4					
5					
6					
7					
8					
9					
10					
11					
12					
13					
14					
15					
16					
17					

PLAN DE DESARROLLO MUNICIPAL 2014-2018



Municipalidad De La Masica, Atlántida
 B° El Centro, La Masica, Atlántida, Honduras, C.A.
 Telefax: 2436-1048, e-mail: municipalidadmasica@yahoo.com



Actualización del Plan Estratégico Municipal y Planes sectoriales (Plan Ambiental y de Prevención y Respuesta)

III Fase del Proyecto FOCAL II

Lugar y Fecha: Salon Municipal 26/06/13

#	NOMBRE	COMUNIDAD	ORGANIZACION	TELEFONO	No. IDENTIDAD	FIRMA
1	Fredy Omar Ochoa	La Masica	Municipalidad	3270-5057	1503-1986-00769	[Signature]
2	Oscar René Alcántara	La Masica	CODEM	9613-5529	0703-1967-00780	[Signature]
3	MARIO NYALKA	SAN JUAN P.	Municipalidad	98042609	1613-1958-00820	[Signature]
4	Marco Tulio Acosta	San Juan Pueblo	C. Alvalde PAC	33876928	1401-1978-00725	Marco Tulio Acosta
5	Carel Flores	La Masica	Asociación Patronato	3307-4514	0105-1973-00136	[Signature]
6	Gustavo Gonzalez	ICF-Ceiba	ICF/REA	24423800	1604-1968-00071	[Signature]
7	Jeremias López	La Masica	Municipalidad	8037-7753	0105-1987-00739	[Signature]
8	Julio Cesar Torres	La Masica	MAMUA	98910385	0101-1968-01264	[Signature]
9	Gisela Alcántara	La Ceiba, At.lda	ICF/Reforestación	95407310	0101-1975-00099	[Signature]
10	Dora Minerva Maldonado	La Ceiba	COOPERATIVA SOCIAL	24423800	0501-1940-08084	[Signature]
11	Gerardo Quijada	San Juan Pueblo	Candidato Alcalde	96970696	1318-1972-00012	[Signature]
12	Mireyda Sanchez Aguirre	La Masica	Salud Publica	9897-5023	0208-1972-00246	[Signature]
13	Claro I. Mejía	La Masica	Patronatos	98070687	0105-1957-00009	[Signature]
14	Polando Ardon	Zamasica	o de ma	98609429	01051967-00172	[Signature]
15	Nana Elena Cruz	La Masica	MAMUA	96902252	01071984-02967	[Signature]

PLAN DE DESARROLLO MUNICIPAL 2014-2018



Municipalidad De La Masica, Atlántida
 B° El Centro, La Masica, Atlántida, Honduras, C.A.
 Telefax: 2436-1048, e-mail: municipalidadmasica@yahoo.com



Actualización del Plan Estratégico Municipal y Planes sectoriales (Plan Ambiental y de Prevención y Respuesta)

III Fase del Proyecto FOCAL II

Lugar y Fecha: Salon Municipal 26/06/13

#	NOMBRE	COMUNIDAD	ORGANIZACION	TELEFONO	No. IDENTIDAD	FIRMA
16	Marlene Salazar O	La Masica	comisionada M.	99019033	0105196700293	
17	Fredy Geovany Garcia	La Masica	Municipalidad	98022391	1404-1984-00004	
18	Karla Bibiana Noris Alvarado	La Masica	Tec. Focal		0105-1993-00600	
19	Darwin Geovany Berríos	La Masica	Tec. focal	9966-3908	0105-1987-00723	
20	Sandra Coimez Monge	" "	Municipalidad	9573-7771	0105-1983-00084	
21						
22						
23						
24						
25						
26						
27						
28						
29						
30						

PLAN DE DESARROLLO MUNICIPAL 2014-2018



Municipalidad De La Masica, Atlántida
 B° El Centro, La Masica, Atlántida, Honduras, C.A.
 Telefax: 2436-1048, e-mail: municipalidadmasica@yahoo.com

Elaboración del Plan de Inversión Municipal Multisectorial y Plurianual

Proyecto FOCAL II

Fecha: 16 de julio 2013.

#	NOMBRE	COMUNIDAD	ORGANIZACION	TELEFONO	No. IDENTIDAD	FIRMA
1	Mercedes Salguero	San Antonio	patronato	97509992	0208-1974-00539	<i>Mercedes Salguero</i>
2	Daniel Jordán	Coba Alemana	Patronato	99842529	0415-1954-00221	<i>Daniel Jordán</i>
3	Silvia Méndez Letrop	La Masica	Centro de Salud	95489078	0105-1971-00283	<i>Silvia Méndez</i>
4	Nicolas Coello Cruz	Tierra Firme	Patronato	99292922	0105-1951-00048	Nicolas Coello
5	Ma Argentina Guevara	Los Guebaros	Patronato	97996172	0105-1968-00296	<i>Argentina Guevara</i>
6	Alejandro Dinal	Santa Fe	Patronato	2107-1985-00071	9647-1303	<i>Alejandro Dinal</i>
7	MARIO Aysa	La Masica	Municipalidad	9804-3609	1613-58-00870	<i>Mario Aysa</i>
8	Ciro Iván Mejía	La Masica	CRILQUINIS	9807-0687	0105-1957-00009	<i>Ciro Iván Mejía</i>
9	Carel Flores	La Masica	Asociación Patronato	3307-4514	0105-1973-00136	<i>Carel Flores</i>
10	Ramon Alvarado	LA PUESA	PATRONATO	95131215	0510-1954-00141	<i>Ramon Alvarado</i>
11	Ninfa K. Mendez	Good-Yoro	Good-Yoro	95437445	1506-1779-0090520	<i>Ninfa K. Mendez</i>
12	Fredy Geovany Garro	Masica	Municipalidad	9803-2391	1404-1984-00004	<i>Fredy Geovany Garro</i>
13	Darwin Geovany Berríos	Masica	Municipalidad	3203-4528	0105-1987-00703	<i>Darwin Geovany Berríos</i>
14	Sara Rebeca Hernández	San Juan P	Municipalidad	97-16-40-85	0105-1994-00265	<i>Sara Rebeca Hernández</i>
15	Mosvin obed pineda	Masica	Municipalidad	3246-5669	1613-1982-01390	<i>Mosvin obed pineda</i>

PLAN DE DESARROLLO MUNICIPAL 2014-2018



Municipalidad De La Masica, Atlántida
 B° El Centro, La Masica, Atlántida, Honduras, C.A.
 Telefax: 2436-1048, e-mail: municipalidadmasica@yahoo.com

Elaboración del Plan de Inversión Municipal Multisectorial y Plurianual

Proyecto FOCAL II

Fecha: 16 de julio 2013

#	NOMBRE	COMUNIDAD	ORGANIZACION	TELEFONO	No. IDENTIDAD	FIRMA
16	marcos Leveon	SJP	municipalidad	9580 17 03	1111195800047	<i>[Signature]</i>
17	Mayda Conbel Soto	La Masica	Municipalidad	3582-5540	0105-1971-00274	<i>[Signature]</i>
18	Mona Elena Cruz	La Masica	NAMUCA	90902052	0107198400967	<i>[Signature]</i>
19	Celia X. Mendez	La Masica	Comisión Trans.	3325-7886	0101-1971-02002	<i>[Signature]</i>
20	Karla Bibiana Morán A	SJP	Tec. Focal	31-41878-01	0105-1993-00-600	<i>[Signature]</i>
21	Flor De María Valeriano	La Masica	Municipalidad	9795-0364	0105-1991-00026	<i>[Signature]</i>
22	Leda Izabel Canales	La Masica	Municipalidad	9840-2316	0105-1976-00777	<i>[Signature]</i>
23	Sandra Gómez	La Masica	"	9573-7771	0103-1983-00284	<i>[Signature]</i>
24	Edgar Murzamez	La Masica	"	97654261	0105-1990-00652	<i>[Signature]</i>
25	Lilón Jessenia López	La Masica	Municipalidad	9804-9032	0105-1989-00466	<i>[Signature]</i>
26	Wilma Madrid	"	"	3362-5618	0105-1984-00016	<i>[Signature]</i>
27	Olga Díaz	"	asesora	33-64-6212	0101-1980-02885	<i>[Signature]</i>

PLAN DE DESARROLLO MUNICIPAL 2014-2018

(F-26)

Listado de Participantes Concertacion del PIMP y del PIMA

Departamento: Atlántida Municipio: La Masica Zona: instancia. Fecha validacion y Aprobacion: 23-07-2013

No.	Nombre	Comunidad	Organización y Cargo que Representa	Identidad	Firma
1	Alijandra Bicho	santa Fe	P.T. presidente	9167-19600017	[Firma]
2	M ^{te} Argentinus Cueva	Los Guevaros	P.T. presidente	0105196800296	[Firma]
3	Daniel Jordan	coordinador	99942523	0416795400221	[Firma]
4	Milda de Cruz	Turatsine	Presidente	0105195100048	[Firma]
5	Ramon Alvarado	La Presa	Patronato Presidente	0510-1935	[Firma]
6	Silvia Mendez	La Masica	Unidad ^{Social} Municipal _{cap de}	95489078	[Firma]
7	marcos Leiveron	San Juan P	mani Vicealca	14145900047	[Firma]
8	Fidelina Sorto Dominguez	El zapote	sec. patronato	0318196600402	[Firma]
9	Ismael Azco Aleman	La Masica	Audiencia Municipalidad	0105-197100025	[Firma]
10	Fredy Omar Ochoa	La Masica	Directos Munic. justicia	1503-1980-00769	[Firma]
11	Elias Zelaya Portillo	Barrio Sur SJP	Patronato	1008195700066	[Firma]
12	Maritza Delcid tortillo	San Juan Pueblo	Tesoroera Municipal	1008-1984-00280	[Firma]
13	Mayda Claribel Sorto Ayesta	La Masica	Contadora Municipal	0105-1991-00294	[Firma]
14	Marvin obed pineda	La Masica	control trib.	1613-198200241	[Firma]
15	Clelia Ximasa Mendez	La Masica	C.C. Transp.	0101-1971-02003	[Firma]
16	Karla Bibiana Moran Alvarado	La Masica	Tec. focal	0105-1993-00600	[Firma]

PLAN DE DESARROLLO MUNICIPAL 2014-2018

(F-26)

Listado de Participantes Concertacion del PIMP y del PIMA

Departamento: Atlántida Municipio: La Masica ^{Instancia} Zona: Fecha validacion y Aprobacion: 23-07-2013

No.	Nombre	Comunidad	Organización y Cargo que Representa	Identidad	Firma
17	Sara Rebeca Hernández	La Masica	Practicante	0705-1994-00216	<i>[Signature]</i>
18	Darwin Geovany Berrios	La Masica	Tec. Focal	0105-1982-0023	<i>[Signature]</i>
19	Ciro I. Méjico	La Masica	(CRILANMA)	0105-1977-00000	<i>[Signature]</i>
20	Maria Elena Cruz	La Masica	Coord. Focal II MANUA	0107-1984-02967	<i>[Signature]</i>
21	Fredy Geovany Garcia	La Masica	Coord. Focal II ^{La} Masi	1401-1984-00004	<i>[Signature]</i>
22	Elvia Aguirre	La Masica		0102310001	<i>[Signature]</i>
	Leda Izabel Canales	La Masica	Municipalidad	0105-1976-00777	Leda Canales

7.8. Certificaciones de Puntos de Actas Municipales



MUNICIPALIDAD LA MASICA
Bo. El Centro, La Masica, Atlántida Honduras C.A
Telefax: 2436-10-48 email: municipalidadmasica@yahoo.com



CONSTANCIA

La Infrascrita Secretaria Municipal de La Másica, Departamento de Atlántida, por medio de la presente **HACE CONSTAR** que en Sesión de Corporación Municipal de fecha 15 de Julio del año 2013, La Honorable Corporación Municipal por unanimidad de votos **Acuerda. La Aprobación de la instancia Ciudadana para darle seguimiento al plan de desarrollo Municipal (PDM) de Efecto Inmediato quedando integrada de la siguiente manera.**

Representantes de las 7 Zonas del Municipio:

Nicolás Cuello / Zona #1
Alejandro Vindel / Zona #2
Argentina Guevara / Zona #3
Mercedes Salguero / Marta Romero Zona #4
Fidelina Sorto / Zona #5
Daniel Jordán / Zona #7
Eliás Zelaya / Zona #6

Organizaciones:

Rolando Lobo ODEMA
Ciro Iván Mejía
Carel Flores / Patronato Central
Clelia Méndez/ Transparencia
Marlene Valeriano/ C. M.
Judith Ordoñez / R. de Salud

Regidores:

Wilson Núñez
Mario Ayala Trejo
Eusebio Torres
Ismael Lazo
Eusebio Torres
Marcos Leverón/ Vice-Alcalde

Técnicos Municipales:

Fredy Ocho
Fredy García
Ismael Lazo
Mayda Sorto

Y para los fines que a los interesados estimen conveniente se le extiende la presente en la Ciudad de La Masica a los 18 días del mes de Julio del año 2013.




Mariela Carmen Hernández Cruz
Secretaria Municipal

“UNIDOS HACIA EL CAMBIO Y DESARROLLO”



MUNICIPALIDAD LA MASICA
Bo. El Centro, La Masica, Atlántida
Honduras C.A Telefax: 2436-10-48 Email. municipalidadmasica@yahoo.com



CERTIFICACION

La Infrascrita Secretaria Municipal de La Masica, Departamento de Atlántida **CERTIFICA**.-En el Preámbulo No. 7, del Acta N°.90, Folios N° 281, Tomo 58.- En Sesión Extraordinaria Celebrada el día Viernes cinco de Julio del año Dos mil Trece.-A las 9:20 A.M. Se reunió la Corporación Municipal, presidiendo la misma el señor Alcalde Municipal Don Juan Ángel Pinto Cruz, con asistencia de los Señores Regidores: Martha Clementina Benítez, Mario Roberto Ayala Trejo, Wilson Roberto Núñez, , Eusebio Torres Rivera, Carolina Canales Canales ante la secretaria que da fe.-Tratándose los puntos siguientes-1...2...3...4...5...6...7...-La Honorable Corporación Municipal en uso de las facultades que la ley le confiere **Acuerda: La aprobación de 7 Planes Zonales de acuerdo a las zonas de cada Municipio.-8...**-No Habiendo más de que tratar se cerró la sesión a las 5:3 P.M. (Firma y sello) del Alcalde Municipal Don Juan Ángel Pinto Cruz, y los Señores Regidores: Martha Clementina Benítez, Mario Roberto Ayala Trejo, Wilson Roberto Núñez, Eusebio Torres Rivera, Carolina Canales Canales, (FIRMA Y SELLO) María del Carmen Hernández Cruz Secretaria Municipal.

.....ES CONFORME A SU ORIGINAL

Extendido en La Ciudad de La Masica, Atlántida a los 16 del mes de Julio del año Dos Mil Trece.



María del Carmen Hernández Cruz
Secretaria Municipal



MUNICIPALIDAD LA MASICA
Bo. El Centro, La Masica, Atlántida
Honduras C.A. Telefax: 2436-10-48 Email: municipalidadmasica@yahoo.com



CERTIFICACION

La Infrascrita Secretaria Municipal de La Masica, Departamento de Atlántida CERTIFICA.-En el Preámbulo No. 7, del Acta N°.90, Folios N° 281, Tomo 58.- En Sesión Extraordinaria Celebrada el día Viernes cinco de Julio del año Dos mil Trece.-A las 9:20 A.M. Se reunió la Corporación Municipal, presidiendo la misma el señor Alcalde Municipal Don Juan Ángel Pinto Cruz, con asistencia de los Señores Regidores: Martha Clementina Benítez, Mario Roberto Ayala Trejo, Wilson Roberto Núñez, , Eusebio Torres Rivera, Carolina Canales Canales ante la secretaria que da fe.-Tratándose los puntos siguientes-1...2...3...4...5...6...7...-La Honorable Corporación Municipal en uso de las facultades que la ley le confiere **Acuerda: La aprobación de Actualización de Planes Sectoriales y Especiales (Plan de Acción Municipal, Plan de Prevención y Respuesta.)-8...**-No Habiendo más de que tratar se cerró la sesión a las 5:3 P.M. (Firma y sello) del Alcalde Municipal Don Juan Ángel Pinto Cruz, y los Señores Regidores: Martha Clementina Benítez, Mario Roberto Ayala Trejo, Wilson Roberto Núñez, Eusebio Torres Rivera, Carolina Canales Canales, (FIRMA Y SELLO) María del Carmen Hernández Cruz Secretaria Municipal.

.....ES CONFORME A SU ORIGINAL

Extendido en La Ciudad de La Masica, Atlántida a los 16 del mes de Julio del año Dos Mil Trece.


M. del Carmen Hernández
Secretaria Municipal

“UNIDOS HACIA EL CAMBIO Y DESARROLLO”



MUNICIPALIDAD LA MASICA
Bo. El Centro, La Masica, Atlántida
Honduras C.A. Telefax: 2436-10-48 Email. municipalidadmasica@yahoo.com



CERTIFICACION

La Infrascrita Secretaria Municipal de La Masica, Departamento de Atlántida **CERTIFICA**.-En el Preámbulo No. 7, del Acta N°.90, Folios N° 281, Tomo 58.- En Sesión Extraordinaria Celebrada el día Viernes cinco de Julio del año Dos mil Trece.-A las 9:20 A.M. Se reunió la Corporación Municipal, presidiendo la misma el señor Alcalde Municipal Don Juan Ángel Pinto Cruz, con asistencia de los Señores Regidores: Martha Clementina Benítez, Mario Roberto Ayala Trejo, Wilson Roberto Núñez, , Eusebio Torres Rivera, Carolina Canales Canales ante la secretaria que da fe.-Tratándose los puntos siguientes.-1...2...3...4...5...6...7...-La Honorable Corporación Municipal en uso de las facultades que la ley le confiere **Acuerda: La aprobación de Actualización de Plan Estratégico Municipal (PDEM).**-8...-No Habiendo más de que tratar se cerró la sesión a las 5:3 P.M. (Firma y sello) del Alcalde Municipal Don Juan Ángel Pinto Cruz, y los Señores Regidores: Martha Clementina Benítez, Mario Roberto Ayala Trejo, Wilson Roberto Núñez, Eusebio Torres Rivera, Carolina Canales Canales, (FIRMA Y SELLO) María del Carmen Hernández Cruz Secretaria Municipal.

.....ES CONFORME A SU ORIGINAL

Extendido en La Ciudad de La Masica, Atlántida a los 16 del mes de Julio del año Dos Mil Trece.


MUNICIPALIDAD DE LA MASICA
SECRETARIA MUNICIPAL
2014-2018
María del Carmen Hernández
Secretaria Municipal

7.9 Fotos Proceso de Construcción Plan de Desarrollo Municipal



Capacitación a Líderes. para levantamiento de Boletas Censales Línea Base



Levantamiento de Información Boca Cerrada

Revisión de Boletas y mapas y Digitalización



Aprobación de PDC por Corporación Municipal y Entrega de los mismos a las Comunidades





Elaboración y Concertación de PIMP y PIMA



Socialización y Aprobación de PIMP y PIMA con Corporación Municipal



