



## PROYECTO FOCAL II

Fortalecimiento de Capacidades Locales en el Municipio de  
El Porvenir, Atlántida



## PLAN DE DESARROLLO MUNICIPAL EL PORVENIR 2014 – 2018

**MUNICIPALIDAD DE EL PORVENIR****DEPARTAMENTO DE ATLANTIDA**

Tel. 2429-2024

Telefax: 2429-2024

MAIL: [municipalidadelporvenir@yahoo.com](mailto:municipalidadelporvenir@yahoo.com)**PRESENTACION**

En el año 2012 La MAMUCA inicia la gestión para que nuestro municipio se incluyera en el proceso de planificación para el desarrollo local que promueve la SEIP y la JICA en Honduras. Fue así, que se tomó la decisión de dirigir y ejecutar todas las acciones para implementar la metodología del proceso con la participación de nuestras comunidades, organizaciones locales, técnico(as) municipales, técnicos(as) de la mancomunidad, centros educativos, y demás actores. Iniciando para nuestro municipio una nueva ruta conscientemente planificada, participativa y reflexiva hacia el desarrollo sostenible. Logrando, que con el esfuerzo y la determinación de las comunidades la construcción de sus propios Planes de Desarrollo Comunitario (PDC).

Como municipalidad no dudamos de emprender y disponer nuestros recursos para iniciar el proceso denominado Fortalecimiento de las Capacidades Locales (FOCAL II) que impulsa la Agencia de Cooperación Internacional de Japón (JICA) en Honduras. Esfuerzo promovido por la secretaria de Interior y Poblaciones (SEIP) el cual estamos muy agradecidos por su iniciativa y apoyo en la ejecución de este proceso.

Ahora, nuestro municipio cuenta con una línea base socioeconómica que nos da los parámetros para medir cuales son nuestros avances en el desarrollo local, esta herramienta es de importante uso para todos los demás gobiernos municipales que vendrán en el futuro. Nuestra planificación para el desarrollo local está marcada por los Planes de Desarrollo Comunitario (PDC), Planes de Desarrollo zonal, Plan de Inversión Multisectorial y Plurianual (PIMP, PIMA). Siendo esta la plataforma sobre la cual se construye el Plan de Desarrollo del Municipio 2014-2018 (PDM)

Es el momento de tomar y construir nuestro destino, de trazar nuevas rutas y emprender el desarrollo sostenible que todos anhelamos. El Plan de Desarrollo Municipal se enmarca y es coherente con La Visión de país y plan de nación y Objetivos de Desarrollo del Milenio (ODM). El PDM contiene acciones en ordenamiento territorial, Salud y Nutrición, Educación, Recursos Naturales y Ambiente, Grupos Vulnerables, Vivienda, Agua y Saneamiento, Economía, Seguridad Alimentaria, Tierra, Participación, Seguridad Ciudadana, Infraestructura Social y Turismo.

Finalmente agradezco a la JICA, a la SEIP, a la mancomunidad de Municipios del Centro de Atlántida MAMUCA, personal Municipal, Lideres y lideresas de las comunidades, organizaciones locales, Centros educativos, regidores municipales, Instituciones de Gobierno que participaron en el proceso FOCAL por su esfuerzo desinteresado para hacer posible que el municipio de El Porvenir cuente con un PDM, y sobre todo que las mismas comunidades ahora tengan su propio Plan de Desarrollo, por el cual todos estamos dispuestos a enfocar los recursos existentes en el municipio identificando y priorizando las necesidades, con el propósito de mejorar la calidad de vida de la población e incidir para que los recursos gubernamentales, no gubernamentales y de la cooperación sean orientados a la ejecución para que este plan sea una realidad para todos.

Mario José Meléndez Matute  
Alcalde Municipal

**PROYECTO FOCAL II**  
Fortalecimiento de Capacidades Locales en el  
Municipio de El Porvenir, Atlántida



**PLAN DE DESARROLLO MUNICIPAL**  
**EL PORVENIR**  
**2014 – 2018**

## Tabla de Contenido

|   |    |
|---|----|
| Introducción.....   | 11 |
| I. Marco de Referencia.....   | 13 |
| 1.1 Antecedentes históricos.....  | 13 |
| 1.2 Ubicación geográfica.....   | 14 |
| 1.3 Contexto biofísico.....   | 14 |
| <b>Clima</b> .....  | 15 |
| <b>1.3.1 CARACTERISTICAS BIOLOGICAS</b> .....   | 16 |
| <b>1.3.2 AREAS TURISTICAS</b> .....   | 19 |
| <b>1.4 JUSTIFICACION</b> .....  | 19 |
| <b>Indicadores del Municipio de El Porvenir</b> .....   | 20 |
| <b>1.5 Beneficiari@s</b> .....  | 24 |
| <b>1.6 Metodología</b> .....  | 24 |
| <b>Fase IV: Elaboración planes zonales</b> .....  | 25 |
| - Validar mapa de zonificación del municipio (I-4).....   | 26 |
| - Selección de los representantes zonales.....  | 26 |
| - Realización de talleres zonales por municipio para la priorización de proyectos zonales.....                        | 26 |
| (I-13, I-14) y levantamiento de listados (I-16).....  | 26 |
| - Preparación programación de los planes zonales sobre la base de los proyectos priorizados (I-15) 26                 | 26 |
| - Socialización y aprobación de los planes zonales por la Corporación Municipal (certificación de punto de acta)..... | 26 |
| <b>Fase VI: Elaboración del Plan de Inversión Municipal Plurianual</b> .....  | 26 |
| - Preparación de la programación del plan con los siguientes resultados anteriores:.....                              | 26 |
| - Proyectos estratégicos priorizados por línea estratégica (F I-18).....  | 26 |
| - Proyectos de desarrollo social y productivo priorizados por cada plan zonal.....                                    | 26 |
| (FI-19,F I-20).....   | 26 |
| - Proyectos de infraestructura priorizados por cada plan zonal (I-21).....  | 26 |
| - Preparación del Plan de Inversión Anual para el primer año de ejecución (I-22).....                                 | 26 |

|  |    |
|--|----|
| - Levantamiento listado de representantes y de la Corporación Municipal que participaron en la concertación del Plan de Inversión Municipal Plurianual (I-23).....   | 26 |
| - Planes de Desarrollo Comunitario (I-12) .....  | 26 |
| - Planes Zonales de Desarrollo Territorial (I-15).....   | 27 |
| - Plan de Inversión Municipal Plurianual (I-18 al I-21).....   | 27 |
| - Plan de Inversión Anual (I-22).....  | 27 |
| - Jornada para la socialización y validación de los planes con las Corporaciones Municipales y los representantes comunitarios en cabildo abierto (papel de la Corporación y los Patronatos en la gestión) ..... | 27 |
| - Revisión final del documento.....  | 27 |
| - Edición y entrega de los documentos. ....  | 27 |
| II. DIAGNÓSTICO SOCIOECONÓMICO DEL MUNICIPIO .....   | 30 |
| PRINCIPALES INDICADORES.....   | 30 |
| <b>2.1 Población</b> .....   | 30 |
| <b>2.1.2 Servicios Básicos</b> .....   | 32 |
| 2.1.3 Vivienda .....   | 34 |
| <b>2.1.4 Educación</b> .....   | 35 |
| Economía .....   | 36 |
| Situación Económica.....   | 36 |
| 1. Profesionales universitarios.....   | 37 |
| Electricidad.....  | 38 |
| Telefonía y Correos.....   | 38 |
| Social.....  | 39 |
| Salud .....  | 39 |
| Educativa.....   | 39 |
| Productiva.....  | 40 |
| Institucionalidad para el desarrollo.....  | 41 |
| <b>Sociedad Civil</b> .....  | 44 |
| II. Plan de Desarrollo del Municipio .....   | 46 |
| 3.2 Líneas y objetivos estratégicos y ejes temáticos de desarrollo territorial .....   | 47 |
| Ejes temáticos de análisis y propuestas para el desarrollo comunitario y preparación de Planes Zonales.....  | 47 |

|   |                                      |
|---|--------------------------------------|
| PLANES DE ZONAS TERRITORIALES .....                               | 49                                   |
| 3.4.....  | <b>¡Error! Marcador no definido.</b> |
| Plan de Inversión Multisectorial y Plurianual (PIMP) .....        | 50                                   |
| IV. Organización para la gestión del plan .....                   | 74                                   |
| 4.1 Organización social comunitaria.....                          | 74                                   |
| 4.2 Organización municipal.....                                   | 75                                   |
| 4.4 Gestión de recursos .....                                     | 76                                   |
| 4.5 Plan de comunicación.....                                     | 76                                   |
| 4.6 Viabilidad.....   | 77                                   |
| 4.7 Limitantes y riesgos .....                                    | 78                                   |
| Limitantes: .....   | 78                                   |
| V. Costos y financiamiento.....                                   | 79                                   |
| Financiamiento del Plan de Inversión Plurianual Según Fuente..... | 81                                   |
| VI. Seguimiento y evaluación .....                                | 82                                   |
| 6.1 Seguimiento .....   | 82                                   |
| 6.2 Evaluación .....  | 82                                   |

## RESUMEN EJECUTIVO

El municipio de El Porvenir está ubicado en el Departamento de Atlántida, cuenta con una reserva de vida silvestre, que está localizada a 17 kilómetros de la Cabecera Municipal en la Costa del Caribe, con una área en forma de triángulo conformada por los ríos de Cuero y Salado, el cual consta con una extensión de 13.255 hectáreas, la cual fue declarada zona protegida en 1986, por estar en peligro de extinción su flora y fauna, por mencionar la población de manatíes, además tiene un complejo sistema de agua salobres y agua fresca y contiene unos 15 ríos que nacen en la montaña, de Gracias a Dios, y que tienen influencia directa en el refugio en particular en el Parque de Pico Bonito. La cabecera de este municipio es El Porvenir, ubicado en las coordenadas geográficas 15°45'16.56" N y 86°53'43.22" O, se encuentra ubicada a 5 metros sobre el nivel del mar.

De igual forma en El Porvenir, existe una verdadera joya natural que forma parte del patrimonio del municipio como ser un parque nacional en Honduras más diverso cubriendo un área de terreno que va desde 7,300 pies sobre el nivel del mar con la mayor variación de altura de Honduras, ha sido nombrado Pico Bonito por su disposición y se ha convertido en un signo de la Aldea el Pino, Municipio de El Porvenir departamento de Atlántida por el importante papel que juega con el ecoturismo, el principal sendero es el del río Zacate.

El Municipio cuenta con una población de 25,704 habitantes; distribuidos en una (1) Cabecera municipal 13 aldeas, 18 colonias y 31 barrios, sumando un total de 2229 viviendas.

Según resultados estadísticos aplicados por la metodología FOCAL, muestra una población relativamente joven. Que en los próximos años estará presionando por nuevas fuentes de trabajo y nuevos servicios públicos, entre otros aspectos.

Las actividades predominantes en el municipio de El Porvenir están relacionadas al sector primario de la economía, principalmente orientadas a la **agricultura y a la ganadería**, actividades caracterizadas por contar con sistemas de producción tradicional, no tecnificada. La pesca es una de las actividades que se realiza en pequeña escala y de carácter artesanal en el litoral del Municipio de El Porvenir, especialmente en las comunidades de Campo Salado Barra, Orotina, Burgos, El Porvenir y López Bonito. Actualmente se ha creado una asociación de Pescadores del Municipio de El Porvenir.

En cuanto a la producción agrícola, AGROPOR S.A tiene plantaciones de piña en una gran extensión del territorio municipal y según estimaciones provee de trabajo a más de 1,600 personas, constituyéndole en el cultivo de mayor importancia económica. En la sector de

producción de leche en todo el municipio existen 2 centros de recolección de leche, por lo permite a los productores locales tener mejores acceso a tecnología para mejorar sus ventas y calidad de sus productos.

Existen pequeñas empresas locales (3) que se dedican a la venta de productos y servicios diversos que son organizadas por miembros de las comunidades. Así mismos la producción de CAZABE ha hecho que se organicen empresas(2) de este rubro. En estas empresas existe una organización de mujeres que participan de actividades de producción de plantas forestales y cultivo de parcelas agroforestales con fines ambientales y generación de ingresos económicos. Se cuenta con (1) grupos de artesanos y (1) productores de miel.

En cuanto al ingreso de los hogares, el 4.65% de los hogares tienen ingresos menores de mil lempiras y para el 42.16% es menor de los cuatro mil. El 14.10% de los hogares reciben remesas del exterior, de los que un 63.28% son menores a 2,000.00 Lempiras. En el 9.44% de los hogares algún miembro trabaja por cuenta propia la tierra, de este total en el 74.65% los miembros que trabajan la tierra oscila entre uno y dos.

Así mismo el 5.51% de los hogares que la trabajan poseen tierra propia totalmente pagada, un 0.36% la están pagando, un 2.44% la alquila o trabaja con tierra prestada, un 0.08% está en litigio y/o es comunal; mientras que un 91.60% no tienen tierra. El 8.67% de la población producen alimentos; y de estos el 7.22% les es suficiente para autoconsumo.

En cuanto a la tenencia de la vivienda el 65.83% de las familias poseen viviendas propias totalmente pagadas, un 13.79% está alquilando, un 11.05% la ocupan en forma prestada y el 6.96% posee vivienda propia, pero la está pagando. Actualmente existen 4,190 niños y jóvenes que se encuentran en edad escolar, que significan un 50.71% del total de la población, de estos el 49.36% son varones, el 50.6% son mujeres, de los cuales el 73.60% está estudiando.

### Visión

**Ser un municipio auto-sostenible con seguridad y participación ciudadana; una población sana y educada que provea las condiciones necesarias para la inversión agrícola e industrial; conciliando actividades de turismo con provisión de recursos naturales y un adecuado ordenamiento territorial.<sup>1</sup>**

---

<sup>1</sup>Como realización de uno de los pasos de esta metodología se tenía que mejorar o en defecto elaborar una visión para el municipio que fuera compartida; siendo el caso de El Porvenir mejorar la existente en Plan



Adicionando que para el cumplimiento de esta visión la población ha actualizado el Plan Estratégico en el cual fue elaborado en el año 2003, planes sectoriales o especiales existentes (Plan de Gestión de Riesgo y Plan de Acción Ambiental), donde ha sido posible la Elaboración de Planes Zonales derivados de los Planes de Desarrollo Comunitario y un Plan de Inversión Multisectorial Plurianual para 5 años que se resume en las siguientes líneas estratégicas, ejes temáticos y número de ideas de proyectos:

**Tabla 1. Líneas y proyectos estratégicos:**

| No.          | Línea Estratégica                            | Cantidad de Proyectos |
|--------------|--|-----------------------|
| 1            | Agua y Saneamiento                           | 8                     |
| 2            | Salud y Nutrición                            | 6                     |
| 3            | Infraestructura Vial y Básica                | 6                     |
| 4            | Vivienda                                     | 2                     |
| 5            | Educación y Formación Ciudadana              | 2                     |
| 6            | Producción Agrícola y generación de ingresos | 6                     |
| 7            | Ordenamiento Territorial                     | 3                     |
| 8            | Seguridad Ciudadana                          | 9                     |
| 9            | Participación Ciudadana                      | 2                     |
| 10           | Turismo, recreación y bienestar ciudadano    | 5                     |
| 11           | Recursos Naturales y Ambiente                | 2                     |
| <b>Total</b> |  | <b>51</b>             |

**Tabla 2. Proyectos sectoriales priorizados**

| No.          | Planes Especiales                  | Cantidad de Proyectos |
|--------------|------------------------------------|-----------------------|
| 1            | Plan de Prevención y Respuesta     | 5                     |
| 2            | Plan de Acción Ambiental Municipal | 5                     |
| <b>Total</b> |                                    | <b>10</b>             |

Estratégico, la cual se hizo con la instancia ciudadana la cual está conformada con los líderes de todas las comunidades quedando de la siguiente forma.

Tabla 3. Ejes temáticos y proyectos priorizados en PIMP (5 años)

| No.          | Ejes Temáticos                | Cantidad de Proyectos |
|--------------|-------------------------------|-----------------------|
| 1            | Salud y Nutrición             | 11                    |
| 2            | Educación                     | 7                     |
| 3            | Grupos Vulnerables            | 2                     |
| 4            | Vivienda                      | 8                     |
| 5            | Agua y Saneamiento            | 14                    |
| 6            | Tierra                        | 8                     |
| 7            | Participación                 | 0                     |
| 8            | Seguridad Ciudadana           | 1                     |
| 9            | Turismo                       | 0                     |
| 10           | Recursos Naturales y Ambiente | 18                    |
| 11           | Economía                      | 6                     |
| 12           | Seguridad Alimentaria         | 15                    |
| 13           | Ordenamiento Territorial      | 17                    |
| 14           | Infraestructura               | 13                    |
| <b>Total</b> |                               | <b>120</b>            |

## Introducción

El presente documento contiene el Plan de Desarrollo Municipal de El Porvenir, departamento de Atlántida, el cual incluye una lista de proyectos priorizados por las comunidades detallados en Planes Zonales, un Plan de Inversión Plurianual a 5 años y un anteproyecto de Plan de Inversión Anual del 2014, ha sido preparado entre los meses de Mayo a Septiembre de 2013, representan la base para la ejecución de proyectos en el municipio.

La base de este plan son los Planes de Desarrollo Comunitario, obtenidos del Levantamiento de La Línea Base por cada aldea y barrio del municipio; previamente capacitados Técnicos Municipales y Líderes Comunitarios, quienes asumieron la facilitación en el levantamiento de la línea base y la preparación de los planes comunitarios en asambleas públicas en sus comunidades; posteriormente, realizaron asambleas para la priorización y preparación de planes a nivel zonal y de estos resultados se preparó el plan plurianual, del cual se derivan los planes de inversión anual.

Este documento contiene introducción, resumen ejecutivo, y seis capítulos de los cuales se describen a continuación:

**Capítulo I:** Trata sobre el marco referencial, que incorpora los antecedentes históricos del municipio, la ubicación geográfica, el contexto biofísico, la justificación del proceso, los beneficiarios, la metodología y el periodo previsto para la ejecución del plan de inversión plurianual.

**Capítulo II:** Se describe el diagnóstico socioeconómico del municipio, que incluye los principales indicadores, la infraestructura básica, la institucionalidad existente en apoyo al desarrollo y las principales potencialidades y problemas.

**Capítulo III:** Detalla el Plan de Desarrollo del Municipio, que incluye la visión compartida del municipio, las líneas y proyectos estratégicos, proyectos sectoriales, los planes de zonas territoriales, el plan de inversión plurianual y el anteproyecto de plan de inversión anual para el 2014.

**Capítulo IV:** Trata sobre la organización para la gestión del plan, mostrando las condiciones a nivel de organización social comunitaria, la organización municipal, el papel institucional, la gestión de recursos, el plan de comunicación, la viabilidad de las ideas de proyectos y las limitantes y riesgos en la gestión del plan.

**Capítulo V:** Se resumen los costos globales del plan por eje temático y por comunidad, así como las potenciales fuentes de financiamiento.

**Capítulo VI:** Da a conocer los mecanismos de seguimiento que se aplicarán para establecer el logro de los productos previstos en el plan y los alcances de los objetivos mediante la evaluación de los resultados. Creemos que el presente plan es un instrumento valioso para la gestión del desarrollo a nivel de las comunidades y el municipio, sea con fondos propios, de la transferencia del gobierno central, de cualquier cooperante nacional o externo

## I. Marco de Referencia

### 1.1 Antecedentes históricos

De acuerdo con datos recabados por la escritora nacional Carmen Fiallos, en el libro Los Municipios de Honduras, El Municipio de El Porvenir, fue creado el 18 de abril de 1898, convirtiendo lo que antes fue la aldea Juan López en lo que ahora conocemos como Municipio El Porvenir.

La aldea de Juan López, ya existían en la división política de 1896, comprendida actualmente en el municipio de la Ceiba, con el nombre de El Porvenir, cinco años después, a principios de 1902, la Cabecera Municipal funcionó como puerto de gran movimiento económico hasta el año 1909.

Uno de los considerandos que más peso tenía para convertir la aldea Juan López, en el Municipio de El Porvenir, fue el número de sus habitantes y por la importancia que tiene las empresas agrícolas Standard FruitCompany y la Dole allí establecidas.

Otro aspecto que se tomó en cuenta, para otorgarle el título de Municipio al Porvenir, es el rápido desarrollo que tuvo en poco tiempo, situación muy favorable para que se cumpliera con todas las condiciones requeridas por la Ley para constituirse en Municipio independiente, ya que tiene los recursos necesarios para sufragar los gastos y administrarse en forma autónoma.

Por tanto, el presidente de la república de conformidad con lo dispuesto en los artículos 2do. y 3ro. de la Ley Municipal acordó lo siguiente: Se funda en Municipio a la aldea Juan López, con el nombre El Porvenir; como parte de la jurisdicción del municipio estarán las aldeas de Bonito o Bonitillo, Montevideo, Zacate arriba, Barra de Zacate, El Pino, Barra de Salado, Barra de Cuero, Salado Arriba, Jimerito, Santiago y La Másica, con los mismos límites jurisdiccionales que tienen en la actualidad.

## 1.2 Ubicación geográfica

El municipio de El Porvenir se encuentra ubicado en el Departamento de Atlántida, en la zona geográfica que conforman las tierras bajas costeras frente al Mar Caribe, denominado Litoral Atlántico, a 12 Kilómetros sobre la carretera Panamericana que conduce de La Ceiba hacia la Ciudad de Tela. La cabecera de este municipio es El Porvenir, ubicado en las coordenadas geográficas 15°45'16.56" N y 86°53'43.22" O, se encuentra ubicada a 5 metros sobre el nivel del mar.

## 1.3 Contexto biofísico

La topografía del municipio de El Porvenir se caracteriza porque su relieve es mixto formado por sus costas, tierras planas y la Cordillera de Nombre de Dios. Las Tierras bajas es la faja que contiene los suelos aluviales y que media entre la costa y la base de la sierra aproximadamente 10 a 12 kilómetros de ancho.

Estas Tierras, tienen una altitud, que varía entre los 5 y 100 metros sobre el nivel del mar y pendientes menores del 10 %. En esta franja se encuentra ubicado la mayor parte de la población e infraestructura del municipio.

Hacia el sur se encuentra la Cordillera de Nombre de Dios posiblemente la que determina toda la ecología, y comprende zonas por encima de los 200 metros sobre el nivel del mar y presenta relieves medios y altos en las secciones inferiores y relieves abruptos con pendientes superiores al 40%.

En esta área de la sierra de Nombre de Dios, se encuentran los puntos más altos, incluyendo Pico Bonito, con una altura de 2,435 metros. Esta sección del Municipio es la parte más extensa del mismo, la cual no se encuentra poblada excepto al este del Río Bonito. Esta sección de la Sierra conforma en su mayoría el Parque Nacional Pico Bonito y gran parte de su zona núcleo.

## Clima

El régimen climático caribeño está determinado por la ubicación del punto más alto de la bermuda, la cual origina fuertes vientos alisios del este al sudeste. Estos vientos pueden cambiar a medida que las corrientes frías de invierno se mueven a través de la costa (los frentes fríos), tornándose en vientos del norte y oeste acompañados de precipitaciones.

La Sierra de Nombre de Dios es el otro factor determinante, ya que su altitud divide la zona en dos: Así mientras la zona continental a barlovento, que comprende las llanuras costeras y las laderas norteñas de la cordillera, tiene un clima cálido y carece de meses secos, en cambio la zona continental a sotavento que influye el flanco sur de la cordillera y el Valle del Aguán aún más con los mismos niveles de Temperatura (26°C en promedio), acusa niveles marcadamente inferiores de precipitación.

## Clasificación Climática

El régimen climático caribeño está determinado por la ubicación del punto más alto de la bermuda, la cual origina fuertes vientos alisios del este al sudeste. Estos vientos pueden cambiar a medida que las corrientes frías de invierno se mueven a través de la costa (los frentes fríos), tornándose en vientos del norte y oeste acompañados de precipitaciones;

- La Cordillera de Nombre de Dios es el otro factor determinante, ya que su altitud divide la zona en dos: la zona continental a barlovento, que comprende las llanuras costeras y las laderas norteñas de la cordillera, tiene un clima cálido y carece de meses secos.
- La zona continental a sotavento que influye el flanco sur de la cordillera y el Valle del Aguán aún más con los mismos niveles de Temperatura (26°C en promedio), acusa niveles marcadamente inferiores de precipitación.

### **1.3.1 CARACTERISTICAS BIOLOGICAS**

Las características ecológicas del municipio de El Porvenir, está vinculado a la proximidad de áreas de conservación declaradas como Áreas Protegidas (AP) o en proceso declaratoria de jurisdicción municipal. No obstante, existen condiciones favorables a nivel de la cuenca notándose una fuerte presión por la Micro cuenca de Santiago, La Ruidosa, Zacate y Bonito de expansión productiva de agroindustria de piña, ganadería y agricultura de subsistencia, disminuyendo el valor ecológico por el avance de Palma Africana en suelos de uso de protección de humedales. En el municipio de El Porvenir el valor ecológico representa la cobertura arbórea en el AP de montaña y humedal, al ser sitio de conexión de especies cuyos hallazgos corresponden a especies de importancia ambiental por ejemplo: microcuencas de Zacate hábitat de especie de pez de agua dulce única en el mundo. El Recurso Bosque es muy variado clasificado en 4 grandes zonas de Vida: El Bosque húmedo tropical (B h-T) desde el nivel del mar hasta los 200 ms. El Bosque muy húmedo subtropical desde los 200 hasta los 800 - 900 metros a lo largo de la cordillera de Nombre de Dios. Dentro del Municipio de El Porvenir se encuentran dos áreas protegidas, El refugio de Vida Silvestre Cuero y Salado (28.45%) y El Parque Nacional Pico Bonito (13.33%).El manejo de las áreas protegidas ha sido delegado bajo convenios a varias instituciones. (PAM 2011).

#### **RECURSO AGUA:**

El agua es un componente indispensable para la vida o cualquier organismo, y cuando su composición es alterada por la presencia de sustancias extrañas, se vuelve inapropiada para el uso y consumo humano. De acuerdo los estudios realizados por el centro de Estudios y Control de Contaminantes, CESCO, las principales fuentes de contaminación del agua son; Las aguas residuales domésticas, desperdicios de animales, partículas insolubles del suelo, el uso de fertilizantes, pesticidas, químicos, aguas industriales y ácidos y sales entre otros,



En La actualidad este servicio es manejado por una Junta Administradora de Agua solo para los vecinos de la cabecera municipal, además existen las juntas en las comunidades donde cuentan con este servicio.

Para ello las comunidades proponen mejorar la calidad y cantidad del agua a mediante esfuerzos mancomunados entre los vecinos y la municipalidad para que este servicio pueda ser permanente y duradero.

**Cuadro 2** Microcuencas y las comunidades que abastecen

| Comunidades                                | Tiene Personería Jurídica La Junta de Agua(si-no) | Nombre de la fuente (o fuentes de la que se abastecen las comunidades) | Tiene declaratoria de zona productora de agua(si-no) |
|--|---|--|--|
| López Bonito y San José de Montevideo      | No  | Los Laureles   | Si   |
| La Ruidosa                                 | No  | La Ruidosa   | Si   |
| El Porvenir y El pino                      | No  | Corinto  | No   |
| El Pino                                    | No  | Micro-cuenca Quebrada Seca, con avances de delimitación.               | No   |
| Burgos y Orotina                           | No  | Quebrada Seca  | No   |
| El Gancho y La Unión                       | No  | Micro-cuenca Zacate  | No   |
| Cáceres                                    | No  | Micro-cuenca Zacate Abajo  | No   |
| Caracas, La Unión Ceiba Mocha y Agua Buena | No  | Micro-cuenca Los Laureles en el Rio Perla                              | No   |
| La Curva                                   | No  | Micro-cuenca de ubicación en el Municipio de San Francisco             | No   |

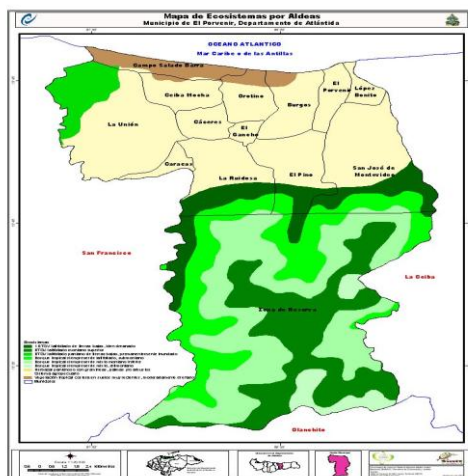
## RECURSO BOSQUE:

El Recurso Bosque es muy variado clasificado en 4 grandes zonas de Vida:

- El Bosque húmedo tropical (B h-T) desde el nivel del mar hasta los 200 mts.
- El Bosque muy húmedo subtropical desde los 200 hasta los 800 - 900 metros a lo largo de la cordillera de Nombre de Dios.
- El Bosque muy húmedo Montano Bajo Subtropical (bmh-MBS) desde los 800 hasta 1,880 metros a lo largo de la cordillera. Es la zona cubierta de nubes por la mañana
- El Bosque muy húmedo Montano bajo subtropical en altitudes arriba de los 1,700, que corresponden al bosque nublado durante la mayor parte del año.

Cabe destacar que el Municipio el Porvenir posee una riqueza extraordinaria en bosque la cual mayormente se localiza en la Sierra de Nombre de Dios, y dentro de ella el Parque Nacional de Pico Bonito, al sur del municipio, este paisaje natural es el sistema que condiciona y organiza todo el ecosistema de la franja del litoral atlántico que va desde el Río Cuero hasta el Río Cangrejal.

La Superficie del Parque es de 107,300 Has, de las cuales 49,800 Has (46.41%). Corresponden a las zonas núcleo (parte de las cuales están en territorio de el Municipio de El Porvenir y 57,500 Has (53.59%) son la zona de amortiguamiento.



## Patrimonio Natural / Histórico

En el Municipio de El Porvenir, cuenta con una reserva de vida silvestre está localizada a 17 kilómetros de la Cabecera Municipal en la costa del caribe, con una área con forma de triángulo que forman los ríos de Cuero y Salado, en la costa con una extensión de 13, 255 hectáreas, la cual fue declarada zona protegida en 1986, por estar en peligro de extinción, su población de manatíes , además tiene un complejo sistema de agua salobres y agua

fresca y contiene unos 15 ríos que nacen en la montaña, de Gracias a Dios, y que tienen influencia directa en el refugio en particular en el Parque de Pico Bonito

De igual forma en el Porvenir, existe una verdadera joya natural que forma parte del patrimonio del municipio por ser el parque de Honduras más diverso cubriendo un área de terreno que va desde 7,300 pies sobre el nivel del mar con la mayor variación de altura de Honduras, ha sido nombrado Pico Bonito por su disposición y se ha convertido en un signo de la Aldea el Pino, Municipio de El Porvenir por el importante papel que juega con el ecoturismo, El Principal sendero es el del río Zacate.

### **1.3.2 AREAS TURISTICAS**

- ✓ Parque Nacional Pico Bonito
- ✓ Refugio de Vida Silvestre Cuero y Salado
- ✓ Finca El Cayo
- ✓ Finca el Oasis
- ✓ Turi-centro Las Champa
- ✓ Natural View
- ✓ Encanto Natural
- ✓ TheLogde at Pico Bonito
- ✓ La Playa
- ✓ El Manantial

### **1.4 JUSTIFICACION**

El plan de desarrollo municipal con participación comunitaria será la herramienta fundamental para el desarrollo local del municipio; fortaleciendo la gestión local considerando decisiones que inciden en las condiciones de calidad de vida de los habitantes mediante la participación y el empoderamiento serán la inspiración para el desarrollo local.

El nivel de participación alcanzado en la elaboración, partiendo de la identificación y capacitación de los líderes comunitarios, quienes asumieron la responsabilidad en la facilitación y elaboración de la línea base y de los Planes de Desarrollo Comunitario, que representan la base para la consolidación del Plan de Desarrollo Municipal.

Con la formulación de los Planes de Desarrollo Comunitarios se identificaron por cada comunidad las deficiencias y potencialidades existentes, así como el consolidado de la situación general del municipio, en el marco de los ODM(Objetivos de Desarrollo del

Milenium) y la ERP( Estrategia de Reducción de la Pobreza); como se observa en la siguiente tabla:

**Principales indicadores socioeconómicos en el marco de los Objetivos de Desarrollo del Milenio y Plan de Nación**

| Objetivos y metas del Desarrollo del Milenio   | Indicadores del Municipio de El Porvenir  |
|--|---|
| <p><b>Objetivo 1: Erradicar la extrema pobreza y el hambre</b></p> <p>Meta 1: Reducir a la mitad, entre 1990 y 2015, el porcentaje de personas cuyos ingresos sean inferiores a 1 dólar por día.</p> <p>Meta 2: Reducir a la mitad, entre 1990 y 2015, el porcentaje de personas que padezcan de hambre.</p> | <p>20,02% población con ingresos menores a \$ 1.00 diario.</p> <p>- Al 91,40% de los hogares los ingresos les ajustan para alimentarse los 3 tiempos de comida, desde la percepción de los Jefes (as) de Hogar</p>                                      |
| <p><b>Objetivo 2: Lograr una educación primaria universal</b></p> <p>Meta 3: Velar porque, para el año 2015, las niñas y niños de todo el mundo puedan terminar un ciclo completo de enseñanza primaria.</p>   | <p>73,50% de niños(as) en edad escolar que actualmente estudian.</p> <p>51,28% de niños(as) que estudian primaria de los que tienen edad para hacerlo</p> <p>34,99% de la fuerza de trabajo emergente que concluyó la educación primaria.</p>           |
| <p><b>Objetivo 3: Promover la igualdad entre los sexos</b></p> <p>Meta 4: Eliminar las desigualdades entre los géneros en la enseñanza primaria y secundaria, preferiblemente para el año 2005, y en todos los niveles de la enseñanza antes del fin del año 2015.</p>                                       | <p>51,28% de niños que estudian primaria de los que tienen edad.-</p> <p>48,72% de niñas que estudian primaria</p> <p>47,02% de niños que estudian secundaria</p> <p>52,98% de niñas que estudian secundaria</p> <p>49,38% de niños en edad escolar</p> |

|   |  |
|---|--|
|   | <p>50,62% de niñas en edad escolar</p> <p>73,17% de niños que actualmente estudian en todos los niveles</p> <p>73,84% de niñas que actualmente estudian en todos los niveles</p>   |
| <p><b>Objetivo 4: Reducir mortalidad infantil<sup>2</sup></b></p> <p>Meta 5: Reducir en dos terceras partes, entre 1990 y 2015, la mortalidad de los niños menores de 5 años.</p>   | <p>0% muertes por 1000 nacidos menores de 5 años.</p>  |
| <p><b>Objetivo 5: Mejorar la salud materna</b></p> <p>Meta 6: Reducir, entre 1990 y 2015, la mortalidad materna en tres cuartas partes.</p>   | <p>0% muertes maternas por mil partos atendidos en el 2011</p>   |
| <p><b>Objetivo 6 Combatir el VIH/SIDA, paludismo y otras enfermedades</b></p> <p>Meta 7: Haber terminado y comenzado a reducir, para el año 2015 la propagación del VIH/SIDA.</p> <p>Meta 8: Haber detenido y comenzado a reducir, para el 2015, la incidencia del paludismo y otras enfermedades graves.</p> | <p>1,41% infectados con paludismo por cada mil</p> <p>51,71% afectados por IRAS por cada mil habitantes</p> <p>1,01% infectado de tuberculosis por cada mil</p> <p>14,49% infectados con dengue clásico por cada mil</p> |
| <p><b>Objetivo 7: Garantizar la sostenibilidad del medio ambiente</b></p> <p>Meta 9: Incorporar los principios del desarrollo sostenible en las políticas y los programas nacionales e invertir la pérdida de recursos del medio ambiente.</p> <p>Meta 10: Reducir a la mitad, para el año</p>                | <p>43,69% de los hogares utiliza leña para</p> <p>68,70% hogares con acceso al agua por acueducto</p> <p>14,76% hogares con acceso a eliminación de excretas-70% viviendas con inadecuada</p>                            |

|   |   |
|---|---|
| <p>2015, el porcentaje de personas que carezcan de acceso sostenible a agua potable.</p> <p>Meta 11: Haber mejorado considerablemente para el año 2020, la vida de lo habitantes de los tugurios.</p> | <p>disposición de la basura- 64.99 % hogares con servicio de energía eléctrica domiciliar</p> <p>- 56.14% de las viviendas bajo condiciones de regulares a malas- _</p> <p>5,79% de las viviendas no tienen baño</p> <p>11,94% de las viviendas tienen una sola pieza como dormitorio (_ personas por hogar</p> |
|---|---|

Fuente: Metas ODM, PN y resultados censo línea base levantado en el municipio

### Descripción del Análisis FODA del municipio.

Mediante el análisis participativo con las comunidades y aplicando un diagnóstico FODA se logró identificar las Amenazas, las debilidades, Fortalezas y oportunidades del territorio. Este diagnóstico refleja los siguientes aspectos sociales, culturales, ambientales y económicos relevantes para la ejecución del plan de Desarrollo Municipal.

En cuanto a fortalezas, el municipio de **EL PORVENIR** es un territorio que cuenta con un potencial turístico, con tierras adecuadas para actividades agrícolas como ser el cultivo de la piña, plátano, yuca, banano, naranjas, rambután entre otros, El 100% de los centros educativos implementan el programa Merienda escolar que contribuye al mejoramiento de sistema educativo del municipio, Actualmente se cuentan con 10 sitios naturales de vocación turística lo que potencializa el territorio para el desarrollo de la industria eco turística en el municipio, El Municipio cuenta con más de 100 organizaciones comunitarias de productores que desarrollan iniciativas productivas que dinamizan la económica local y la generación de ingresos a las familias, La zona productiva del municipio cuenta con un acceso por carreteras principal que facilita el proceso de transporte y comercialización de productos agrícolas, Los recursos hídricos con que cuenta el municipio como las cuenca de Rio Corinto, Rio Zacate, Rio Bonito, Rio Perla y el Rio Coloradito, representa un alto potencial para la generación de agua para consumo humano, uso agrícola y la generación de energía eléctrica, En el territorio se encuentran tres (2) Áreas protegidas que conserva dentro de sus áreas de amortiguamiento y zona núcleo una flora y fauna propia de la zona , lo que representa un medio para el desarrollo de la investigación , la educación científica y la conservación y protección de ecosistemas naturales, La estructura Social del Municipio está conformada por 100 organizaciones comunitarias que impulsan y gestiona el desarrollo de las 13 comunidades que conforman el municipio, **de igual manera se cuenta con las debilidades en el sector productivo Agrícola aún no se ha desarrollado en**

su totalidad, donde las áreas dedicadas a la producción no cuentan con recursos financieros para desarrollar procesos productivos de forma adecuada, Más del 70% de los centros educativos (Escuelas, Colegios y kínder) no cuenta con una infraestructura adecuada para desarrollar los procesos de educación de forma eficiente, Actualmente existen pocas áreas de recreación en los municipios, solamente la cabecera departamental cuenta con un Parque Central y otros centros menores de recreación como campos de fútbol y pequeños parques recreativos. Aproximadamente existen 60 campos de fútbol distribuidos en las 13 comunidades del municipio, Del total de los centros de Salud públicas no cuentan con una infraestructura inadecuada para brindar los servicios médicos a la población del municipio, del municipio más del 80% no cuentan con un sistema de agua potable adecuado, y 30% de los sistemas de agua potable ha finalizado su vida útil (Fuente plan de agua 2010) Así mismo el 80% de las Microcuencas no cuentan con una declaratoria de área protegida, El 100% de las vías de acceso (carreteras principales) no cuentan ni se implementan un plan de mantenimiento que alargue su vida útil, esto posiblemente por los escasos y disposición de recursos económicos, El sistema de seguridad ciudadana se ve limitado debido a la crisis de la Policía nacional. Actualmente se cuentan con tres postas policiales y con un aproximado de 20 agentes para una población de 23, 000 habitantes, El municipio le favorecen las siguientes oportunidades en el territorio existen 6 organizaciones no gubernamentales (Pro parque, Funapib, Horizontes del Norte, Fucsa, Recothurn, Pro corredor entre otras) que apoyan el tema de mejoramiento de vivienda, manejo de cuencas hidrográficas, desarrollo económico local, incidencia, agua y saneamiento y salud, lo que significa que en el municipio se cuenta con socios estratégicos que contribuirán a la implementación del PDM, El flujo de población por el territorio representa una oportunidad para hacer negocios, incrementar la producción y dinamizar la economía del municipio.

Las amenazas del municipio son según los estudios (2010) de COPECO existe posibilidad de surgimiento de maremoto que genera sismos en el territorio, lo que algunas áreas podrían sub-utilizarse y devaluarse económicamente. Los efectos del cambio climático provocan aumento de los periodos de lluvia y por consiguiente aumento de las áreas inundables, provocando un decrecimiento en el sector productivo y daño a la economía local. En el territorio existen 6 áreas de alto riesgo que cada año se ven afectadas, Según datos de observatorio Nacional de la violencia en el municipio existen 25 homicidios por cada cien mil habitantes, lo que la inseguridad, la delincuencia común y organizada amenaza la económica y el bienestar de la población, La pérdida de costumbres autóctonas de grupos étnicos debido a la adopción de nuevos hábitos, y la invasión cultural degrada la identidad local y el orgullo culturas de las comunidades. En el municipio existen 2 comunidades garífunas que han dejado de usar o practicar, en su

mayoría, su lengua nativa, poniendo en peligro la existencia de lenguas autóctonas en Honduras.

### 1.5 Beneficiari@s

El Municipio de El Porvenir según datos del (INE), cuenta con una población de 25,704 habitantes de los cuales 6,254 son mujeres y 5,762 son hombres, distribuidos en 13 comunidades y 4 zonas.

La puesta en marcha de este plan beneficia a todas las comunidades y por consiguiente a sus habitantes; Particularmente aquellos proyectos que tienen dimensión de estratégicos. También hay proyectos que son focalizados en grupos e individual que impactan de manera indirecta sobre otras personas.

Debe manifestarse que la particularidad que tiene este plan en su construcción es que fue totalmente participativo las ideas plasmadas corresponden al sentir y pensar de los involucrados, teniendo esta característica el plan las decisiones y proyectos deben ser participativos convirtiéndose el gobierno local en facilitadores de los procesos, acompañar las diferentes acciones que se emprendan las mismas comunidades a través de las diferentes instancias que controlaran y darán seguimiento a la planificación.

### 1.6 Metodología

La metodología utilizada para la elaboración del plan de desarrollo municipal es totalmente participativa, donde se ha adquirido un alto nivel de compromiso de las comunidades, las municipalidades y todos los actores que realizan acciones en diferentes sectores para el desarrollo local.

Este proceso fue desarrollado mediante las siguientes fases:

#### **Fase I: Preparatoria**

- Elaboración y concertación de la propuesta metodológica.
- Preparación de la propuesta técnica, plan general de trabajo y presupuesto.
- Socialización de la propuesta con equipo técnico del Consejo y los Alcaldes
- Elaboración propuesta de carta de compromisos con los municipios.
- Negociación de apoyo técnico con otras instituciones y proyectos
- Elaboración de material de capacitación.
- Realización de taller de capacitación a técnicos municipales e institucionales sobre la metodología.

#### **Fase II: Inducción a nivel de los municipios:**

- Socializar la propuesta con las Corporaciones Municipales y negociación carta de compromisos (certificación punto de acta).



- Constitución del equipo técnico municipal líder del proceso
- Elaboración propuesta plan de trabajo a desarrollar en cada municipio
- Elaboración plan mínimo de comunicación
- Identificación de líderes sociales que formarán el equipo comunitario facilitador
- Realización de talleres de capacitación a los equipos técnicos municipales y comunitarios sobre la metodología para levantamiento de línea base y preparación de los PDC. (tres módulos de capacitación de 8 horas por módulo)

### **Fase III. Levantamiento de Línea Base:**

Se levantó línea base con apoyo de líderes comunitarios dirigidos por técnicos municipales donde en cada comunidad se realizó levantamiento casa por casa de datos demográficos y socioeconómicos llevando un control de calidad permanente hasta lograr obtener las boletas llenas para posteriormente vaciarlas a una base digital que fue recopilada por la Secretaria de Interior y Población (SEIP), donde actualmente contamos con una Base de datos en un portal Electrónico en la Página [www.focal2.seip.gob.hn](http://www.focal2.seip.gob.hn).

### **Fase III: Elaboración de Planes de Desarrollo Comunitario**

- Identificación y concertación de los ejes temáticos de análisis y las variables determinantes.
- Disponer de los indicadores de línea de base por cada comunidad, en el marco de los ODM y la ERP.
- Preparación del plan de trabajo del equipo líder comunitario (I-1)
- Levantar los listados de los participantes en cada jornada (I-2)
- Levantar cuadro sobre instituciones y organizaciones existentes en la comunidad (I-3)
  
- Realización de jornadas comunitarias para preparar análisis sobre situación socioeconómica, análisis problemática local, análisis de actividades y potencialidades productivas, alternativas planteadas como ideas de proyectos y su priorización, consolidación del Plan de Desarrollo Comunitario, y listados de los participantes por evento realizado (Formatos desde I-4 hasta el I-12)
- Socialización y validación de la propuesta de plan y papel de los Patronatos en su gestión (certificación de los puntos de actas de aprobación de los planes en asamblea comunitaria)

### **Fase IV: Elaboración planes zonales**

- Validar mapa de zonificación del municipio (I-4)
- Selección de los representantes zonales
- Realización de talleres zonales por municipio para la priorización de proyectos zonales. (I-13, I-14) y levantamiento de listados (I-16)
- Preparación programación de los planes zonales sobre la base de los proyectos priorizados (I-15)
- Socialización y aprobación de los planes zonales por la Corporación Municipal (certificación de punto de acta)

#### **Fase V: Construcción (revisión) de la visión compartida y proyectos estratégicos**

- Diagnóstico general del municipio por eje temático (I-17 / FODA)
- Elaboración de la visión compartida del municipio
- Definición de las líneas estratégicas
- Definición de los objetivos de línea
- Identificación, priorización y programación de proyectos estratégicos (I- 9, I-9/A, I – 18)

#### **Fase VI: Elaboración del Plan de Inversión Municipal Plurianual**

- Preparación de la programación del plan con los siguientes resultados anteriores:
- Proyectos estratégicos priorizados por línea estratégica (F I-18)
  - Proyectos de desarrollo social y productivo priorizados por cada plan zonal (FI-19,F I-20)
  - Proyectos de infraestructura priorizados por cada plan zonal (I-21)
- Preparación del Plan de Inversión Anual para el primer año de ejecución (I-22)
- Levantamiento listado de representantes y de la Corporación Municipal que participaron en la concertación del Plan de Inversión Municipal Plurianual (I-23)

#### **Fase VII: Consolidación y redacción del plan**

- Elaboración de presupuesto consolidado
- Redacción del plan con sus anexos: (ver guía metodológica)
- Planes de Desarrollo Comunitario (I-12)

- Planes Zonales de Desarrollo Territorial (I-15)
- Plan de Inversión Municipal Plurianual (I-18 al I-21)
- Plan de Inversión Anual (I-22)

#### **Fase VIII: Socialización, revisión final y edición**

- Jornada para la socialización y validación de los planes con las Corporaciones Municipales y los representantes comunitarios en cabildo abierto (papel de la Corporación y los Patronatos en la gestión)
- Revisión final del documento.
- Edición y entrega de los documentos.

#### **Fase IX: Implantación del Plan**

- Elaboración de fichas y perfiles de proyectos
- Preparación y concertación de planes operativos de inversión anual municipal (cada año)
- Jornada de socialización con entes de gobierno y de la cooperación
- Gestión de proyectos
- Ejecución de proyectos

#### **Fase X: Seguimiento y Evaluación**

- Los Patronatos en asambleas comunitarias analizan trimestralmente los avances en la ejecución del plan y reportan a la UTM.
- La Corporación Municipal mensualmente analiza los avances en la ejecución del plan y anualmente evalúa los resultados alcanzados.
- Jornadas de evaluación con representantes zonales una vez al año y reformulan el plan en los casos necesarios.

-  
Para realizar este proceso de planificación donde se capacitaron de 3-5 líderes de cada comunidad, los cuales desarrollarían las asambleas comunitarias en cada una de sus comunidades, se realizaron un total de 24 talleres de capacitación y 90 asambleas comunitarias, con la participación de más de 160 líderes representantes de las diferentes organizaciones y más de 4,500 ciudadanos, a través de talleres de capacitación, foro y asambleas comunitarias.

En cada una de las asambleas comunitarias y talleres se reflexionaba sobre la situación socioeconómica actual de la comunidad, observados en el documento de línea base y de esa manera se recapacitaba en cuanto a la situación en la que reencuentra el municipio,

surgiendo así potenciales ideas de proyecto las cuales pasaban a la Priorización y presupuestario. Se desarrollaron los diferentes formatos de organizaciones e instituciones existentes que intervienen en la comunidad, se concertó la zonificación municipal, el nombramiento de los representantes ante la asamblea zonal, desarrollando las asambleas zonales, el taller sobre planificación estratégica.

## 1.7 Periodo

El presente Plan de Desarrollo está contemplado ejecutarse en un periodo de cinco (5) años del **2014 al 2018**, dentro de este termino de tiempo se ha contemplado los proyectos por tema, determinado la inversión aproximada por año.

| N° | Ejes Temáticos/Planes Especiales         | Cantidad de Proyectos por Año |           |           |           |           | Cantidad de Proyectos |             |                 |           |
|----|--|-------------------------------|-----------|-----------|-----------|-----------|-----------------------|-------------|-----------------|-----------|
|    |  | 2014                          | 2015      | 2016      | 2017      | 2018      | Sociales              | Productivos | Infraestructura | Ambiente  |
| 1  | Ordenamiento territorial                 | 5                             | 2         | 4         | 3         | 3         | 9                     |             | 8               |           |
| 2  | Salud y Nutrición                        | 2                             | 3         | 2         | 2         | 2         | 5                     |             | 6               |           |
| 3  | Educación                                | 1                             | 2         | 2         | 2         |           | 5                     |             | 2               |           |
| 4  | Recursos Naturales y Ambiente            | 5                             | 3         | 4         | 4         | 2         |                       |             | 2               | 16        |
| 5  | Grupos Vulnerables                       |                               | 2         |           |           |           |                       |             | 2               |           |
| 6  | Vivienda                                 | 2                             | 2         | 2         | 2         |           |                       | 1           | 7               |           |
| 7  | Agua y Saneamiento                       | 3                             | 3         | 3         | 3         | 2         | 3                     |             | 11              |           |
| 8  | Economía                                 | 2                             | 2         | 2         |           |           |                       | 4           | 2               |           |
| 9  | Seguridad Alimentaria                    |                               | 4         | 4         | 4         | 3         | 1                     | 11          | 3               |           |
| 10 | Tierra                                   | 1                             | 4         | 3         |           |           | 2                     | 6           |                 |           |
| 11 | Participación                            |                               |           |           |           |           |                       |             |                 |           |
| 12 | Seguridad Ciudadana                      |                               | 1         |           |           |           | 1                     |             |                 |           |
| 13 | Infraestructura Social                   | 8                             | 3         | 2         |           |           |                       |             | 13              |           |
| 14 | Turismo                                  | 0                             |           |           |           |           |                       |             |                 |           |
| 15 | Plan estratégico de Desarrollo Municipal | 2                             | 3         | 1         |           |           |                       |             |                 |           |
| 16 | Planes Sectoriales                       | 3                             | 2         |           |           |           |                       |             |                 |           |
| 17 | Planes de Gestión de Riesgos             | 5                             | 3         | 3         | 4         |           |                       |             |                 |           |
|    | <b>TOTAL</b>                             | <b>39</b>                     | <b>39</b> | <b>32</b> | <b>24</b> | <b>12</b> | <b>26</b>             | <b>22</b>   | <b>56</b>       | <b>16</b> |

## II. DIAGNÓSTICO SOCIOECONÓMICO DEL MUNICIPIO

### PRINCIPALES INDICADORES

#### 2.1 Población

El Municipio de El Porvenir según datos del (INE), cuenta con una población de 25,704 habitantes de los cuales 10,794 son mujeres y 11,723 son hombres, distribuidos en 13 comunidades y 4 zonas. En el levantamiento de línea base realizada el 2012 en el municipio de El Porvenir reflejaron que se dio una cantidad de 8,262 personas, Al realizar un cálculo tomando como base el promedio de personas en las viviendas donde sí se levantó la información se obtiene una población promedio de 3.7% personas por vivienda, Según el Croquis el número de viviendas que no dieron información o que se encontraron cerradas fue un total de 830.

**Cuadro 10. Sobre la Cantidad de Personas por Rango de Edad y Sexo**

| Rango De Edades     | Cantidad Personas | %Personas | Femenino    | % Femenino | Masculino   | %Masculino |
|---------------------|-------------------|-----------|-------------|------------|-------------|------------|
| a: Menores de 1 año | 25                | 0,3       | 17          | 0,4        | 8           | 0,2        |
| b: De 1 a 4 años    | 64                | 0,77      | 30          | 0,7        | 34          | 0,86       |
| c: De 5 a 6 años    | 407               | 4,93      | 195         | 4,55       | 212         | 5,33       |
| d: De 7 a 12 años   | 1399              | 16,93     | 706         | 16,47      | 693         | 17,43      |
| e: De 13 a 15 años  | 787               | 9,53      | 385         | 8,98       | 402         | 10,11      |
| f: De 16 a 18 años  | 715               | 8,65      | 368         | 8,59       | 347         | 8,73       |
| g: De 19 a 23 años  | 931               | 11,27     | 498         | 11,62      | 433         | 10,89      |
| h: De 24 a 30 años  | 1058              | 12,81     | 593         | 13,84      | 465         | 11,7       |
| i: De 31 a 40 años  | 1094              | 13,24     | 574         | 13,39      | 520         | 13,08      |
| j: De 41 a 50 años  | 740               | 8,96      | 387         | 9,03       | 353         | 8,88       |
| k: De 51 a 64 años  | 665               | 8,05      | 333         | 7,77       | 332         | 8,35       |
| l: De 65 años y mas | 377               | 4,56      | 200         | 4,67       | 177         | 4,45       |
| <b>TOTAL</b>        | <b>8262</b>       |           | <b>4286</b> |            | <b>3976</b> |            |

En su mayoría solo viven 1 familia por vivienda que equivalen al 92.7 % del total de familias encuestadas seguida de 2 familias por viviendas con un 5.09%; lo que refleja que en general no existe un alto grado de hacinamiento en el municipio.

#### 2.1.1 SALUD

La población de este municipio cuenta con tres CESAR, uno en la cabecera Municipal, uno en el Pino y otro en la comunidad de Salado Barra, este último se encuentra cerrado. Se cuenta también con 2 CESAMOS uno en la comunidad de El Porvenir y otro en la comunidad de La Unión. Estos centros son utilizados por la población para atender principalmente enfermedades respiratorias, diarreas y cirugías menores, para atender enfermedades graves se dirigen a la Ciudad de la Ceiba al Hospital Regional Atlántida o a recibir asistencia médica privada.

Según los resultados de la encuesta en el año 2011 las muertes de niños menores de 5 años fueron de 7, lo cual refleja un aumento en comparación con los datos de salud del año 2010 de 3 muertes, las muertes durante el parto fueron de 5 en comparación del 2010 que fue de cero muertes según la Regional de Salud.

De las viviendas encuestadas en el municipio el 51.71% de la población manifestó que padeció de infecciones respiratorias de las cuales 46.2% eran del género femenino y 53.8 % del género masculino; el 68% recibió asistencia pública. El 14.5% padeció de dengue clásico del cual 51% eran mujeres y 48% varones. Se manifestaron otras enfermedades en menor escala como diarreas, enfermedades de la piel etc., que se detallan en el siguiente cuadro.

Cuadro 13. Manifestación de enfermedades

| Tipo De Enfermedad                       | Manifestó Si | Manifestó No | Femenino   | Masculino  | Asistencia Publica | Asistencia Privada | Asistencia Propia |
|--|--------------|--------------|------------|------------|--------------------|--------------------|-------------------|
| <b>Infecciones respiratorias</b>         | 514          | 13           | 237        | 277        | 350                | 37                 | 127               |
| <b>Dengue clásico</b>                    | 144          | 8            | 74         | 70         | 111                | 8                  | 25                |
| <b>Paludismo</b>                         | 14           | 1            | 5          | 9          | 12                 | 0                  | 2                 |
| <b>Dengue hemorrágico</b>                | 16           | 1            | 8          | 8          | 13                 | 0                  | 3                 |
| <b>Chagas</b>                            | 15           | 1            | 10         | 5          | 11                 | 2                  | 2                 |
| <b>Alcoholismo</b>                       | 21           | 1            | 3          | 18         | 8                  | 1                  | 12                |
| <b>Discapacidad en niños (1-18) años</b> | 7            | 0            | 2          | 5          | 3                  | 1                  | 3                 |
| <b>Tuberculosis</b>                      | 10           | 0            | 5          | 5          | 8                  | 1                  | 1                 |
| <b>Cáncer</b>                            | 14           | 1            | 10         | 4          | 10                 | 4                  | 0                 |
| <b>Diarreas</b>                          | 99           | 4            | 47         | 52         | 71                 | 7                  | 21                |
| <b>De la piel</b>                        | 75           | 4            | 32         | 43         | 61                 | 5                  | 9                 |
| <b>Otros</b>                             | 65           | 4            | 41         | 24         | 55                 | 6                  | 4                 |
| <b>TOTAL</b>                             | <b>994</b>   | <b>38</b>    | <b>474</b> | <b>520</b> | <b>713</b>         | <b>72</b>          | <b>209</b>        |

### 2.1.2 Servicios Básicos

En el municipio la mayor parte de las comunidades reciben el servicio de agua a través de sistema de acueducto el cual es manejado por juntas administradoras de agua que son reguladas por un Técnico en Regulación y Control (TRC) de la oficina de la USCL, los COMAS en el marco de la Ley del sector agua que en los últimos años ha sido difundida y aplicada por el ERSAP (Ente Regulador Sistemas de Agua Potable). Las comunidades de Salado Barra que obtiene el suministro de agua a través de pozos, no existe sistema de alcantarillado por lo que se realiza la construcción de fosas sépticas por cada vivienda.

La cobertura de energía eléctrica abarca la mayor parte de las comunidades del municipio, servicio suministrado por la Empresa Nacional de Energía Eléctrica (ENEE). En las Comunidades de Salado Barra y Nueva Ruidosa existen algunas casas con energía solar.



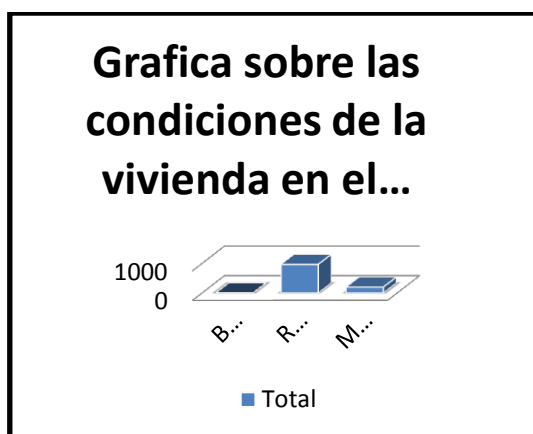
**Cuadro 14. Servicios Básicos existentes en las comunidades del Municipio de El Porvenir Atlántida**

| Tipo de servicio             | # de viviendas reciben servicio |        | Promedio días reciben servicio |
|------------------------------|---------------------------------|--------|--------------------------------|
|                              | Total                           | %      |                                |
| Agua domiciliar con pozo     | 91                              | 4,12%  | 4                              |
| Agua domiciliar acueducto    | 1517                            | 68,70% | 7                              |
| Agua de quebrada fuente      | 33                              | 1,49%  | 1                              |
| Servicio Sanitario           | 1516                            | 68,66% | 7                              |
| Letrina                      | 326                             | 14,76% | 7                              |
| Usa la letrina               | 318                             | 14,40% | 7                              |
| Recolección de basura        | 664                             | 30,07% | 1                              |
| Aseo de calles               | 277                             | 12,55% | 1                              |
| Energía eléctrica domiciliar | 1437                            | 65,08% | 7                              |
| Teléfono (Hondutel)          | 190                             | 8,61%  | 1                              |
| Teléfono (Celular)           | 1768                            | 80,07% | 7                              |
| Alumbrado Publico            | 1423                            | 64,45% | 7                              |
| Mantenimiento de calles      | 1423                            | 64,45% | 1                              |

Fuente: Elaboración propia con base a encuesta de hogares

### 2.1.3 Vivienda<sup>3</sup>

De acuerdo a la información obtenida en el municipio de El Porvenir el 52% de las viviendas se encuentran en condiciones malas o regulares mientras el 48% consideran que sus viviendas se encuentran en buenas condiciones. La mayoría de viviendas son de concreto principalmente en las áreas urbanas observándose también construcciones de Madera. Existen instituciones como FUNDEVI, Cooperativa Elga, Hábitat que proporcionan apoyo de pequeños proyectos de viviendas, que puedan ser dignas para cada familia.



| Condición | Total |
|-----------|-------|
| Buena     | 1,066 |
| Regular   | 966   |
| Mala      | 196   |

<sup>3</sup> Según resultados de la última encuesta realizada por Instituto de Nacional de Estadística INE 2013 el municipio de El Porvenir, Atlántida cuenta con 6,055 viviendas que dieron respuesta a dicha encuesta.

### 2.1.4 Educación

De acuerdo a los datos de la encuesta existen 4,157 personas en edad escolar de los cuales 3,322 se encuentran estudiando esto equivale al 80%. La población más amplia es la educación primaria con 1,706 estudiantes (51.4%), seguido de ciclo común con 751(22.6), diversificado con 510 estudiantes (15.4%), preescolar con 22(6.9%) y Universitarios con 123(3.7%).

De los 2,233 niños con edad para los grados de primero a sexto solamente 1,938 se encuentran estudiando, lo requiere de la atención de las autoridades de educación para disminuir la tasa de niños en edad escolar que no asisten a las aulas de clases.

**Cuadro 25** simplifica la relación existente entre niños y niñas en edad escolar:

| Sexo    | En Edad Educativa | Ha Estudiado | %     | Está Estudiando | %     |
|---------|-------------------|--------------|-------|-----------------|-------|
| Varones | 2,072             | 2,056        | 99,23 | 1,515           | 73,12 |
| Mujeres | 2,123             | 2,101        | 98,96 | 1,568           | 73,86 |
| Total   | 4,195             | 4,156        | 99,09 | 3083            | 73,49 |

### Población sabe Leer y Escribir por rango de edades

| Rangos de Edades | Personas por rango |            | Saben leer y escribir | %     | No saben leer y escribir |          |
|------------------|--------------------|------------|-----------------------|-------|--------------------------|----------|
|                  | Total              | %          |                       |       | Total                    | %        |
| De 5 a 6 años    | 407                | 4,97981157 | 204                   | 2,837 | 203                      | 4,929577 |
| De 7 a 12 años   | 1399               | 17,1173376 | 1266                  | 17,61 | 133                      | 3,229723 |
| De 13 a 15 años  | 787                | 9,6292671  | 714                   | 9,93  | 73                       | 1,772705 |
| De 16 a 18 años  | 715                | 8,74831763 | 646                   | 8,985 | 69                       | 1,675571 |
| De 19 a 23 años  | 931                | 11,391166  | 844                   | 11,74 | 87                       | 2,112676 |
| De 24 a 30 años  | 1058               | 12,945063  | 966                   | 13,44 | 92                       | 2,234094 |
| De 31 a 40 años  | 1094               | 13,3855377 | 983                   | 13,67 | 111                      | 2,695483 |
| De 41 a 50 años  | 740                | 9,05420286 | 664                   | 9,235 | 1404                     | 34,09422 |

|                  |             |            |             |            |             |            |
|------------------|-------------|------------|-------------|------------|-------------|------------|
| De 51 a 64 años  | 665         | 8,13654717 | 599         | 8,331      | 1264        | 30,69451   |
| De 65 años y mas | 377         | 4,6127493  | 305         | 4,241      | 682         | 16,56144   |
| <b>Total</b>     | <b>8173</b> | <b>100</b> | <b>7191</b> | <b>100</b> | <b>4118</b> | <b>100</b> |

Fuente: Elaboración propia con base a encuesta de hogares

Como resultado del levantamiento de línea base se refleja un tanto por ciento que no sabe leer el cual se dice que está en los rangos de 41 a 65 años.

## Economía

En el Municipio de El Porvenir la mayor parte de las tierras productivas se encuentran cultivadas de piña propiedad de la empresa AGROPOR S.A, el cual es una fuente de empleo principalmente a jornaleros que viven en las comunidades aledañas a las plantaciones. La producción agrícola en manos de pequeños productores de subsistencia principalmente en el cultivo de granos básicos, plátano, yuca. Existe un número considerable de personas que se dedican a la pesca artesanal como único medio de subsistencia. Existen dos importantes áreas protegidas en el municipio, el Refugio de Vida Cuero y Salado y el Parque Nacional Pico Bonito, los cuales permiten la exploración eco turística presentando una diversidad de ecosistemas que permiten la visita de turistas que realizan investigaciones científicas y educativas convirtiendo a estas áreas protegidas en dos de las más importantes del país.

## Situación Económica

Población en edad de trabajar (PET) del municipio representa el 76.97% del total de la población; la población económicamente activa (PEA) es el 38.67% ocupada y la población económicamente inactiva (PEI) es el 61.33% de la PET.

En cuanto al ingreso de los hogares, el 4.65% de los hogares tienen ingresos menores de mil lempiras y para el 42.16% es menor de los cuatro mil. El 14.10% de los hogares reciben remesas del exterior, de los que un 63.28% son menores a 2,000.00 Lempiras. En el 9.44% de los hogares algún miembro trabaja por cuenta propia la tierra, de este total en el 74.65% los miembros que trabajan la tierra oscila entre uno y dos.

**Agrupación de profesiones y oficios de los miembros de la Población en Edad de Trabajar  
(Mayores de 10 años)**

| Profesión u oficio                                      | Cantidad    |         |
|---|-------------|---------|
|   | Total       | %       |
| 1. Profesionales universitarios                         | 123         | 2.0093% |
| 2. Profesionales secundaria / Técnicos                  | 455         | 7.43%   |
| 3. Obreros y Jornaleros                                 | 1337        | 21.84%  |
| 4. Agricultores y Ganaderos                             | 129         | 2.10%   |
| 5. Artesanos  | 4           | 0,06%   |
| 6. Empresarios - Comerciantes – Vendedores              | 173         | 2.82%   |
| 7. Oficios domésticos                                   | 1751        | 28.61%  |
| 8. Estudiantes  | 2147        | 35.08%  |
| 9. Discapacitados - Jubilados – Pensionados – Rentistas | 2           | 0.033%  |
| <b>TOTAL</b>  | <b>6121</b> |         |

Fuente: Elaboración propia con base a encuesta de hogares

## Participación

Las instancias y mecanismos de participación para la gestión pública del municipio, fueran creadas, pensando en el fortalecimiento de los procesos de desarrollo, del municipio, ya que con la realización de estos estudios, y análisis se pretende lograr ayudas para contribuir al desarrollo del municipio, en todos los aspectos, cuyos mecanismos fueron de participación, de la Corporación Municipal, los Estudiantes que están en la práctica profesional, de diferentes Colegios, y la participación de los técnicos municipales, también con el apoyo del Técnico de la Mancomunidad de los Municipio del Centro de Atlántida (**MAMUCA**) hubo participación de diferentes actores, tanto mujeres como hombres, y un involucramiento total, lo mismo que la voluntad política por parte de las autoridades Local de la Municipalidad, brindando la logística necesaria para realización de las actividades encaminadas hacer el trabajo con eficacia y eficiencia.

## Infraestructura básica existente

El Municipio de El Porvenir cuenta con infraestructura distribuida a diferentes sectores como: salud, educación, red vial y otras.

El municipio de El Porvenir cuenta con una red vial compuesta por carretera primaria CA-13 que cruza el municipio comunicando a este con dos centros importantes del departamento de Atlántida como lo son los municipios de La Ceiba y Tela. Además cuenta, con carreteras secundarias que comunican las distintas comunidades o centro de poblaciones más importantes del municipio como la Unión, El Pino y El Porvenir. Y al mismo tiempo existen vías de acceso secundarias que comunican a las comunidades entre sí.

Según el estudio realizado en el 2009 por la empresa INYPSA el municipio de El Porvenir está conformada por un conjunto de carreteras vecinales en su mayoría, de acuerdo a la clasificación adoptada por SOPTRAVI para tal efecto. En el siguiente cuadro se presenta la red vial municipal de acuerdo a la información provista por SOPTRAVI, considerando los ramales y sub-ramales que la conforman y que se mencionan a continuación

### RED VIAL

| Sector | Tipo de Infraestructura   | Total   |
|--------|---------------------------|---------|
| VIAL   | Km Carretera Primaria     | 39.8 Km |
|        | Km Carretera Secundaria   | 38 Km   |
|        | Km Caminos de Penetración | 5 KM    |

### Electricidad

En municipio de El Porvenir cuenta con 13 comunidades con un sistema de distribución de energía eléctrica básica bajo la administración de Empresa Nacional de Energía Eléctrica (ENEE). las comunidades de Salado Barra y La Nueva Ruidosa no cuentan con el servicio de energía eléctrica por lo que a nivel municipal está pendiente la gestión y ejecución de este tipo de proyecto. En ambas comunidades existen algunas viviendas que obtienen energía generada por paneles solares lo que sirve para algunas funciones básicas en el hogar.

### Telefonía y Correos

El Municipio de El porvenir cuenta con un sistema de telefonía proporcionado por la empresa Nacional de Telecomunicaciones (HONDUTEL), específicamente en la cabecera municipal, la comunidad del Pino y La Unión. Todo el municipio tiene cobertura de telefonía mediante servicio de celulares que proporciona las empresas privadas Tigo y Claro, existen oficinas de correo en las comunidades de La Unión y El Porvenir.

De acuerdo a información provista por CONATEL en el municipio de El Porvenir operan dos empresas que brindan el servicio de televisión por cable y se accede a la señal abierta de las empresas televisoras nacionales. Funcionan dos emisoras de radio por la banda de frecuencia modulada. La empresa CLARO suministra el servicio de Televisión directa en el área rural considerando el acceso a señal vía microonda.

## Social

En el Municipio existen áreas recreativas y espacios para la participación comunitaria el municipio cuenta con las siguientes infraestructuras:

| Sector Social | Tipo de Infraestructura | Total |
|---------------|-------------------------|-------|
| Social        | Centro Comunal          | 6     |
|               | Iglesias                | 36    |
|               | Parques                 | 2     |
|               | Canchas Deportivas      | 14    |
|               |                         |       |

## Salud

En el municipio el sistema de Salud se encuentra en una etapa de asistencia básica con algunas deficiencias que limitan la atención médica. Sin embargo existen 2 Centros de atención medica denominado CESAR una en la Comunidad de El Pino y otra en Salado Barra y dos (2) centro de asistencia médica CESAMO, una en El Porvenir y la Otra en comunidad de La Unión.

La mayoría de la población se traslada al municipio de La Ceiba para ser atendidos en caso de presentarse enfermedades serias y que ameritan mayor atención medica

En los reporte de los centro de salud las enfermedades relacionadas con el sistema digestivo respiratorio y cutáneo son las más frecuentes, y en la mayoría afectan a la población de niños menores de 5 años. Las enfermedades en menores son productos de la contaminación ambiental y del agua.

## Educativa

A nivel educativo el municipio de El Provenir cuenta con un sistema educativo bien estructurado manejado por la Dirección Distrital dependiente del Ministerio de Educación Pública, iniciado con la presencia de 15 Kínder, para la atención a niños que se preparan para la escuela primaria. Así mismo la estructura educativa se conforma con 12 escuelas primarias, 5 centro básicos y 3 colegios secundarios que brindan las carreras de Educación Comercial, Bachilleres Técnicos en Computación y Sistemas de Aprendizaje Tutorial que brindan la carrera de Bachiller en Bienestar Social. Se menciona que existen 2 centros de

educación superior, pero no se descarta que sea un sistema tutorial o universidad a distancia.

**Cuadro 8.** Centros Educativos en el Municipio

| Nivel Educativo                | Tipo de edificación                 | Total     |
|--------------------------------|-------------------------------------|-----------|
| Jardines de niños              | Jardines de niños oficiales Urbanos | 2         |
|                                | Jardines de niños privados Urbanos  | 1         |
|                                | Jardines de niños Oficiales Rurales | 7         |
|                                | Jardines de niños Privados Rurales  | 1         |
|                                | CEPREP Rurales                      | 11        |
|                                | Jardines PROHECO                    | 2         |
| Pre-Básicas                    | Escuelas Urbanas Oficiales          | 2         |
|                                | Escuelas Rurales Oficiales          | 15        |
|                                | Escuelas Urbanas Privadas           | 1         |
|                                | Escuelas Rurales Privadas           | 1         |
|                                | Escuelas Rurales PROHECO            | 1         |
| Centros educativos Básicos     | Rurales                             | 3         |
| Institutos de Educación Básica | Urbanas Oficiales                   | 1         |
|                                | Rurales Oficiales                   | 2         |
|                                | Rurales Privadas                    | 1         |
|                                | SAT                                 | 1         |
|                                | SEMET                               | 1         |
| Centros de Educación Continua  | PRALEBAH                            | 1         |
|                                | Educa/todos                         | 1         |
| <b>TOTAL</b>                   |                                     | <b>54</b> |

## Productiva

Las actividades predominantes en el municipio de El Porvenir están relacionadas al sector primario de la economía, principalmente orientadas a la **agricultura y a la ganadería**, actividades caracterizadas por contar con sistemas de producción tradicional, no tecnificada.

La pesca es una de las actividades que se realiza en pequeña escala y de carácter artesanal en el litoral del Municipio de El Porvenir, especialmente en las comunidades de Campo Salado Barra, Orotina, Burgos, El Porvenir y López Bonito. Actualmente se ha creado una asociación de Pescadores del Municipio de El Porvenir.



En cuanto a la producción agrícola, AGROPOR S.A tiene plantaciones de piña en una gran extensión del territorio municipal y según estimaciones provee de trabajo a más de 1,600 personas, constituyéndole en el cultivo de mayor importancia económica.

En la sector de producción de leche en todo el municipio existen 2 Centros de recolección de Leche, por lo permite a los productores locales tener mejores acceso a tecnología para mejorar sus ventas y calidad de sus productos.

Existen pequeñas (3) empresas locales que se dedican a la venta de productos y servicios diversos que son organizadas por miembros de las comunidades. Así mismos la producción de CAZABE ha hecho que se organicen (2) empresas de este rubro. En estas empresas existe una organización de mujeres que participan de actividades de producción de plantas forestales y cultivo de parcelas agroforestales con fines ambientales y generación de ingresos económicos. Se cuenta con (1) grupos de artesanos y (1) productores de miel.

### **Institucionalidad para el desarrollo**

En el Porvenir en los últimos años ha mejorado su eficiencia en cuanto a la inversión para el desarrollo a través de la cooperación externa En el Porvenir en los últimos años ha mejorado su eficiencia en cuanto a la inversión para el desarrollo a través de la cooperación externa (Cooperación Europea (PROCORREDOR), Cooperación, Española (AECID) Cooperación Japonesa (Jaica) y el uso de recursos propios, quienes a través de diversas ONG'S han desarrollado obras de beneficio social para muchas comunidades, de igual forma a través de los fondos de transferencias que el Gobierno central según Ley hace; La municipalidad responde a las demandas de la población. Estos cooperantes han contribuido a mejorar condiciones de vida de algunos habitantes sin embargo la demanda es mayor que los aportes recibidos pero esta municipalidad a tratado de maximizar dichas cooperaciones para así lograr resultados positivos.

## Presencia Institucional en el Municipio de El Porvenir

|    | Institución   | Población meta  | Tipo de Apoyo  |
|----|---------------|---|--|
| 01 | SERNA         | Población general de Comunidades rurales, cabecera municipal.   | Asistencia Técnica   |
| 02 | ICF           | Población general, productores forestales, juntos de agua, comité ambiental, consejo consultivo, municipalidades, organizaciones locales. | Asistencia técnica en tema ambiental forestal.   |
| 03 | SANAA         | Juntas de Agua, Asociaciones Municipales de juntas de Agua, comunidades rurales, cabecera Municipal.                                      | Asistencia técnica, Inversión en proyectos de agua área rural.   |
| 04 | SAG           | Productores Agrícolas, organizaciones de productores, población en general.   | Asistencia técnica y apoyo en inversión a proyectos productivos  |
| 05 | SALUD         | Población general; Jóvenes, adultos y niños(as)   | Servicios de asistencia médica.  |
| 06 | EDUCACION     | Población escolar, colegial del municipio   | Servicios de educación pública: escuela, centro básico, colegios de secundaria.  |
| 07 | FHIA          | Productores Agroforestales  | Asistencia técnica y apoyo financiero para ejecución de proyectos en las comunidades.  |
| 08 | COPECO        | Población General   | Asistencia y servicios de emergencia ante desastres naturales, capacitación y planificación.   |
| 09 | MAMUCA        | Población general; Organizaciones comunitarias locales y municipalidades  | Asistencia técnica: Ambiental, Agua y Saneamiento, catastro, gestión de riesgos, desarrollo económico local, género , proyectos desarrollo social. |
| 10 | MUNICIPALIDAD | Población general del municipio   | Gestión y financiamientos de proyectos de desarrollo social y ambiental e infraestructura, educación, salud, organización comunitaria.             |
| 11 | PRO-PARQUE    | Productores comunitarios , Municipalidades, Ongs, instituciones públicas ambientales  | Asistencia técnica y apoyo en el financiamiento de proyectos sobre áreas protegidas para lograr el desarrollo económico.                           |

|    |                 |   |  |
|----|-----------------|---|--|
| 12 | PROCORREDOR     | Población General                           | Asistencia técnica y financiamiento de proyectos productivos, ambientales, agua y saneamiento. |
| 13 | AECID           | Población general del municipio             | Financiamiento a proyectos de Agua y saneamiento.  |
| 14 | PACTA           | Productores Agrícolas                       | Asistencia técnica y financiamiento acceso a tierras   |
| 15 | FAO             | Organizaciones comunitarias; Juntas de Agua | Asistencia técnica y financiamiento proyectos ambientales.                                     |
| 16 | UNICEF          | Juntas de Agua, Municipalidades             | Financiamiento proyectos de agua y saneamiento y gobernanta.                                   |
| 17 | CURLA-UNAH      | Municipios                                  | Asistencia técnica y capacitación  |
| 18 | FUPNAPIB        | Manejo PNPB                                 | Protección RRNN  |
| 19 | FUCSA           | Manejo RVSCS                                | Protección RRNN  |
| 20 | FHIS            | Comunidades                                 | Mejorar la calidad de educación y condición de vida  |
| 21 | ASOC. AMERICANA | Jóvenes y niños                             | Apoyo a la educación   |

## Desempeño Municipal

La Municipalidad de El Porvenir dentro de sus planes de desarrollo municipal asegura el mejoramiento de las condiciones de vida de su población mediante la inversión en los servicios básicos. En el 2011 la inversión municipal se enfocó al sector social. Las inversiones sociales vienen a mejorar las condiciones de vida de la población, es por ello, el municipio invirtió en proyectos de electrificación, mejoramiento de los servicios de bomberos, mejoramientos de casetas de espera que se ubican en las vías donde transitan los buses Inter-urbanos. Así mismo como un aporte más directo a las familias más pobres se promovió el proyecto de mejoramiento de techos a viviendas. Se mejoró la infraestructura de postas policiales como un enfoque a mejorar las condiciones de la seguridad pública. Como parte de crear espacios de recreativos la municipalidad de El Porvenir construyo un Parque público en el casco urbano del Municipio y así mismo lo hizo en las comunidades principales.

Para el periodo 2011 la municipalidad realizo una importante inversión en el sector educativo desde construcción de aulas para escuelas de educación primaria y mejoramiento de las instalaciones físicas de institutos del nivel secundaria. Mejorando las condiciones de enseñanza para la población de niños y jóvenes, incluyendo esto beneficios a la población de adultos que cursan estudios de primaria. La inversión en este sector

superó los 2 millones de lempiras (ver cuadro de inversión social) un valor importante en relación a los ingresos municipales.

En sector vial la municipalidad contribuyó en el mejoramiento de nuevas rutas de acceso, como la reparación de calles a nivel de todo el territorio del municipio. Desde proyecto de mejoramiento del sistema de drenaje y mantenimiento de sectores de calles secundarias. La inversión superó 1 millón de lempiras, el cual se ve disminuido ante la demanda de necesidades que existen en el municipio.

A nivel de salud hubo una inversión relativamente modesta en este periodo (L.457, 363 .00). Se apoyó en proyectos de mejoramiento de los centros de salud pública y construcción de los sistemas de agua potable de las comunidades.

A nivel de la inversión de presupuesto de fuentes financieras externas, la municipalidad se vio favorecida con el apoyo del proyecto PRO-CORREDOR quien contribuyó en proyectos para el mejoramiento del sistema catastral y tributario. Así mismo apoyo en proyectos relacionado al ordenamiento del territorio en zona con potencial turístico, construcción de obras de mitigación en áreas de alto riesgo.

En marco de sus capacidades de inversión la municipalidad ha realizado proyectos que son considerados prioritarios por la población. Esta inversión se ha destacado la que se ha hecho a nivel social, educativo y de salud. Todas estas acciones han venido a mejorar las condiciones de vida de la población que habitan en todo el territorio del Municipio de El Porvenir.

Además la corporación municipal y todo su equipo técnico han fortalecido los mecanismos y el acceso de algunas herramientas para la planificación y la gestión del desarrollo local. Es así que los instrumentos como Plan de Desarrollo Municipal y Plan de ambiental Municipal son activos de tipo técnico que facilitaran la gestión municipal y el alcance en desarrollo de las comunidades.

### Sociedad Civil

Las organizaciones de base, juegan un papel importante en el desarrollo de sus comunidades, dentro de las más importantes podemos mencionar las Juntas Administradoras de Agua, Patronatos, Sociedad de Padres de Familia, instituciones Religiosas etc., las cuales coordinan y gestionan con la municipalidad, Organizaciones no Gubernamentales e instituciones del Estado las diferentes propuestas encaminadas a mejorar las condiciones de vida de sus habitantes.

El CODEM y los CODEL son organizaciones comunitarias que se encargan de monitorear, concientizar, realizar labores de prevención en el tema de vulnerabilidad ambiental para disminuir el riesgo en las comunidades. Son capacitados con información técnica para actuar en el momento mismo de un de desastre; actividades realizadas bajo los lineamientos del Comité Permanente de Contingencias COPECO, entidad encargada de este tema a nivel nacional.

Las Juntas de Agua son las encargadas de la administración de los sistemas de agua y protección de las Microcuencas. Juegan un papel importante en la regulación y uso del agua teniendo una estrecha coordinación con la Unidad Ambiental Municipal (UMA) y el Instituto de Conservación Forestal (ICF) muestra las principales Organizaciones de base presentes en el municipio

### Organizaciones de la Sociedad Civil en el Municipio

| Organizaciones                       | Funcionalidad   | Incidencia  |
|--------------------------------------|---|---|
| Junta Administradoras de Agua (14)   | Administrador sistemas de Agua  | Mejora la Salud publica   |
| Asociación Municipal de J.A.A. (1)   | Organización de Juntas locales  | Incidencia políticas Agua   |
| Sociedades de padres de familia (14) | Apoyo proceso educativo local   | Mejorar la educación  |
| Comité de Turismo (2)                | Gestión Desarrollo Turísticos   | Desarrollo económico  |
| Empresas de Servicios Múltiple (3)   | Producción productos varios   | Incide economía local ingreso familiar                            |
| Patronatos comunitarios (11)         | Gestión desarrollo local  | Mejoramiento en las condiciones de vida                           |
| Organizaciones deportivas (4)        | Recreación y deporte  | Integración jóvenes act. Deportivas                               |
| Asociación de pescadores (1)         | Mejorar las condiciones de producción de los pescadores               | Económica local e ingresos familiares                             |
| Comité de Damas (2)                  | Apoyo a las madres solteras y familia                                 | Gestión de recurso a mujeres y familia                            |
| Comité de Emergencia Municipal (2)   | Organización actores locales para respuesta ante desastres naturales. | Preparación y educación de la población ante desastres naturales. |
| Organizaciones Religiosas (6)        | Educación cristiana   | Convivencia ciudadana y crecimiento espiritual                    |
| Re-Cotur (2)                         | Organización de   | Fortalecer las capacidades  |

|   |  |  |
|---|--|--|
|   | comunidades con potencial turístico                  | competitivas en al área de turismo.  |
| Fundaciones Ambientalistas locales (2)  | Protección y conservación de áreas protegidas        | Asistencia, capacitación a comunidades que habitan en áreas protegidas.                                |
| Fundaciones Ambientalistas Regional (1) | Promoción de manejo de áreas protegidas              | Planificación, fortalecimiento de las capacidades municipales en la gestión de los recursos naturales. |
| Empresas productora de Casabe(2)        | Producción de Productos de Yuca                      | Mejorar la economía local, ingresos familiares.  |
| CREL( Centro de Recolector de Leche (2) | Recolección de leche a productores locales           | Mejora la calidad del producto, aumento de la producción y ingresos familiares                         |
| Mujeres Forestaría Análoga (1)          | Recuperación de áreas degradadas en áreas protegidas | Mejoramiento del ambiente y las condiciones de las áreas protegidas. Ingresos familiares.              |
| CODEL (1)                               | Organización comunitaria ante desastres naturales    | Preparar a la comunidad ante desastres naturales   |
| CODEM (1)                               | Organización municipal ante desastres naturales      | Preparar a la comunidad ante desastres naturales<br>Preparar a la comunidad ante desastres naturales   |
| Productores Miel (1)                    | Producción de Miel                                   | Mejora ingresos familias   |
| Artesanos (1)                           | Productos Artesanos                                  | Mejora ingresos familias   |

## II. Plan de Desarrollo del Municipio

### VISIÓN COMPARTIDA

Ser un municipio **auto sostenible** con **seguridad y participación ciudadana**; una población **sana y educada** que provea las condiciones necesarias para la **inversión agrícola e industrial**; conciliando actividades de **turismo** con provisión de **recursos naturales** y un adecuado **ordenamiento territorial**.<sup>4</sup>

<sup>4</sup> El color verde representa los ejes o programas que la instancia ciudadana tomo en cuenta para su elaboración.

### 3.2 Líneas y objetivos estratégicos y ejes temáticos de desarrollo territorial

**Línea:** Agua y Saneamiento

**Objetivo:** Mejorar las condiciones de vida de los habitantes de las comunidades del municipio de El Porvenir mediante el desarrollo de actividades encaminadas a la atención de la salud, higiene y saneamiento básico.

**Línea:** Infraestructura vial y básica

**Objetivo:**

Mejorar la infraestructura vial y básica de las comunidades del sector urbano y rural a través de la participación comunitaria de los diferentes sectores de la sociedad civil organizada aprovechando los recursos y mano de obra local para el mayor bienestar social y económico de las comunidades.

**Línea:** Educación y formación ciudadana

**Objetivo:** Lograr una mejor y mayor calidad educativa en todo el municipio, desarrollando suficiente infraestructura, para el nivel preescolar, primario y secundario, a fin de que respondan a las necesidades y demandas de la población para lograr una mayor y mejor formación integral de los niños, jóvenes y adultos.

**Línea:** Turismo, recreación y bienestar ciudadano

**Objetivo:** Promover el bienestar social de los ciudadanos y ciudadana a través de la implementación de áreas de esparcimiento que contribuyan a fortalecer el rubro del turismo con fines económicos y que contribuyan a la recreación y generación de ingresos en el municipio.

#### Ejes temáticos de análisis y propuestas para el desarrollo comunitario y preparación de Planes Zonales.

| Ejes Temáticos              | Variables de Análisis  |
|-----------------------------|--|
| 1. Ordenamiento territorial | Límites territoriales, fuentes de agua, quebradas y ríos, zonas productoras de agua, uso forestal, ubicación vías de comunicación, zonas vulnerables, tenencia de la tierra, áreas relevantes de uso específico, servicios básicos, asentamientos humanos, biodiversidad existente |
| 2. Salud y Nutrición        | Incidencia de enfermedades, desnutrición, mortalidad materna, mortalidad   |

|                                  |   |
|----------------------------------|---|
|                                  | infantil, atención de partos.   |
| 3. Educación                     | Niños en edad escolar, niños actualmente estudian por nivel, niños cursan o cursaron un grado, niños estudian ahora, niños no estudian.                       |
| 4. Recursos Naturales y Ambiente | Uso de leña para cocinar, bosque, fauna, contaminación existente.   |
| 5. Grupos Vulnerables            | Niñez, Juventud, Mujeres, Tercera Edad.   |
| 6. Vivienda                      | Tenencia, condiciones, hacinamiento, baños, letrinas, familias por vivienda, problemas de la vivienda, materiales de construcción, energía para cocinar.      |
| 7. Agua y Saneamiento            | Cobertura y calidad del servicio de agua, disposición de la basura, aseo de calles, disposición de excretas.  |
| 8. Economía                      | Producción, distribución, consumo, empleo, ingresos, acceso al financiamiento, migración, remesas, producen para la venta, profesiones, oficios, ocupaciones. |
| 9. Seguridad Alimentaria         | Ingresos ajustan para alimentarse, producción de alimentos, satisfacen autoconsumo.   |
| 10. Tierra                       | Acceso a la tierra, tenencia de la tierra de los que la trabajan.   |
| 11. Participación                | Mujeres, hombres.   |
| 12. Seguridad Ciudadana          | Violencia, robos, homicidios.   |
| 13. Infraestructura Social       | Vial, electricidad, escuelas, centros de salud, centros comunitarios.   |
| 14. Turismo                      | Atractivos, recreación, infraestructura.  |



## PLANES DE ZONAS TERRITORIALES

Para la elaboración de los Planes Zonales se realizó la consolidación del mapa de zonificación del municipio comprendido en el formato correspondiente (FI-4), seguidamente se seleccionó los representantes de cada zona quienes fueron priorizaron los proyectos zonales, levantando así mismo los listados de sus participantes.

Seguidamente se pasó a la preparación de los planes zonales sobre la base de los proyectos priorizados utilizando el formato (FI-14) en estos cuadros se incluyen todos los primeros tres proyectos de cada comunidad, por cada eje temático, según la prioridad definida en la asamblea zonal. Y finalmente la socialización y aprobación de los planes zonales por la Corporación Municipal certificándolos en punto de acta.

### Plan de Inversión Multisectorial y Plurianual (PIMP)

Con el levantamiento de línea base y sus indicadores obtenidos las comunidades elaboraron sus Planes de Desarrollo Comunitario, de estos planes los líderes comunitarios prepararon Planes Zonales, Extrayendo tres proyectos por cada eje temático de cada comunidad, en el proceso se actualizaron los planes existentes en la municipalidad: Plan Estratégico de Desarrollo Municipal y planes especiales conjuntamente con Instituciones y la instancia ciudadana.

Luego se agruparon las ideas de Proyectos según sectorización dada por la metodología FOCAL II, **Proyectos Sociales, Proyectos Productivos, Proyectos de Infraestructura y Proyectos Ambientales**, luego se convocó a la Instancia Ciudadana para determinar que ideas de proyectos entrarían al Plan de Inversión Plurianual según tabla de proporción socializada y aprobada por autoridad municipal que se elaboró en base a la experiencia en ejecución de proyectos con fondos corrientes y de transferencia en los dos últimos años. (Ver tabla Estructura de clasificación de Proyectos para PIMP.)

Al igual fueron insertadas las ideas de proyectos del plan estratégico de Desarrollo y planes sectoriales y especiales. Estas ideas de proyectos fueron vaciadas a cuadros del PIMP, de acuerdo a lo que determino la tabla para su respectiva distribución.

## ESTRUCTURA DE CLASIFICACION DE PROYECTOS DEL PIMP EL PORVENIR

Capacidad de ejecucion de proyectos en el ultimo año multiplicado por 5 años de duracion del Plan :

165

| No. | Tipo de Plan                   | Porcentaje Asignado por Eje Tematico | Porcentaje Asignado | No. de Proyectos a Ejecutar por Plan | No. de Proyectos a Ejecutar por Eje Tematico | No de Proyectos Exactos | alcalde decidio estos % |              |             |              | Redondeados |           |           |           |
|-----|--------------------------------|--------------------------------------|---------------------|--------------------------------------|--|-------------------------|-------------------------|--------------|-------------|--------------|-------------|-----------|-----------|-----------|
|     |                                |                                      |                     |                                      |  |                         | Zona 1                  | zona 2       | zona 3      | Zona 4       | Zona 1      | zona 2    | zona 3    | Zona 4    |
| 1   | Estrategico                    |                                      | 5%                  | 8.25                                 |  | 8                       | 25%                     | 25%          | 25%         | 25%          | 25%         | 25%       | 25%       | 25%       |
| 2   | Zonales                        |                                      | 80%                 | 132                                  |  | 132                     |                         |              |             |              |             |           |           |           |
|     | Para proyectos sociales        | 20%                                  |                     |                                      | 26.40  | 26                      | 6.5                     | 6.5          | 6.5         | 6.5          | 6           | 6         | 6         | 6         |
|     | Para proyectos productivos     | 20%                                  |                     |                                      | 26.40  | 26                      | 6.5                     | 6.5          | 6.5         | 6.5          | 6           | 6         | 6         | 6         |
|     | Para proyectos infraestructura | 45%                                  |                     |                                      | 59.40  | 59                      | 14.75                   | 14.75        | 14.8        | 14.75        | 13          | 13        | 13        | 13        |
|     | Para proyectos ambientales     | 15%                                  |                     |                                      | 19.80  | 20                      | 5                       | 5            | 5           | 5            | 4           | 4         | 4         | 3         |
| 3   | Sectoriales y Especiales       |                                      | 15%                 | 24.75                                |  | 25                      |                         |              |             |              |             |           |           |           |
|     | PAAM                           | 40%                                  |                     |                                      | 9.9  | 10                      |                         |              |             |              |             |           |           |           |
|     | PGR                            | 60%                                  |                     |                                      | 14.85  | 15                      |                         |              |             |              |             |           |           |           |
|     | <b>TOTAL DISTRIBUCION</b>      |                                      | <b>100%</b>         | <b>165</b>                           |  | <b>165</b>              | <b>32.75</b>            | <b>32.75</b> | <b>32.8</b> | <b>32.75</b> | <b>29</b>   | <b>29</b> | <b>29</b> | <b>28</b> |

# PROYECTOS ESTRATEGICOS

(F-19)

**MANCOMUNIDAD DE MUNICIPIOS DEL CENTRO DE ATLANTIDA (MAMUCA)  
PROGRAMACIÓN DEL PLAN DE INVERSIÓN MUNICIPAL PLURIANUAL  
(PROYECTOS ESTRATÉGICOS PRIORIZADOS POR LÍNEA ESTRATÉGICA DEL PLAN ESTRATÉGICO)**

DEPARTAMENTO: ATLANTIDA MUNICIPIO: EL PORVENIR

| Orden<br>Prioridad | Línea<br>Estratégica   | Nombre del proyecto  | Ubicación  | Costo Total     | Años de ejecución |    |    |    |    | Financiamiento |                 |                 |
|--------------------|------------------------|--|--|-----------------|-------------------|----|----|----|----|----------------|-----------------|-----------------|
|                    |                        |  |  |                 | 14                | 15 | 16 | 17 | 18 | Local          | Municipal       | Externo         |
| 1                  | Agua y Saneamiento     | Mejoramiento del sistema de alcantarillado de aguas negras del Municipio                             | Todo el Municipio  | L. 30000,000.00 | x                 | x  | x  | x  |    |                | L. 16500,000.00 | L. 13500,000.00 |
| 2                  | Infraestructura Social | Construcción de bordos de contención en las orillas de los ríos                                      | coloradito, la ruidosa, corinto, rio perla, y sácate bonito y juan López | L. 6000,000.00  |                   |    |    | x  | x  |                | L. 2700,000.00  | L. 3300,000.00  |
| 3                  | Educación              | Mejoramiento del Sistema Educativo mediante Equipamiento de Aulas Tecnológicas (Mobiliario y Equipo) | El Municipio   | L. 500,000.00   | x                 | x  | x  |    |    |                | L. 175,000.00   | L. 325,000.00   |
| 4                  | Turismo                | Limpieza acondicionamiento del rio turístico Juan López  | La Unión   | L. 150,000.00   | x                 | x  | x  | x  | x  |                | L. 75,000.00    | L. 75,000.00    |
| 5                  | Agua y Saneamiento     | construcción de canales o sistemas de drenaje de aguas lluvias y de los ríos                         | Todo el Municipio  | L. 10000,000.00 |                   |    | x  | x  | x  |                | L. 5000,000.00  | L. 5000,000.00  |
| 6                  | Agua y Saneamiento     | construcción de un relleno sanitario   | Todo el Municipio  | L. 15000,000.00 | x                 | x  | x  |    |    |                | L. 5000,000.00  | L. 10000,000.00 |

# PROYECTOS SOCIALES

(F-20)

**MANCOMUNIDAD DE MUNICIPIOS DEL CENTRO DE ATLANTIDA (MAMUCA)  
PROGRAMACIÓN DEL PLAN DE INVERSIÓN MUNICIPAL PLURIANUAL  
(PROYECTOS DE DESARROLLO SOCIAL PRIORIZADOS POR CADA PLAN ZONAL)**

**DEPARTAMENTO:** ATLANTIDA **MUNICIPIO:** EL  
PORVENIR

| Orden<br>Prioridad | Eje Temático             | Nombre del proyecto                                       | Ubicación    | Costo Total       | Años de ejecución |    |    |    |    | Financiamiento |                  |                  |
|--------------------|--------------------------|---|--------------|-------------------|-------------------|----|----|----|----|----------------|------------------|------------------|
|                    |                          |   |              |                   | 14                | 15 | 16 | 17 | 18 | Local          | Municipal        | Externo          |
| 1                  | Ordenamiento Territorial | Apertura de la calle principal de Salado Barra            | Salado Barra | L.<br>1000,000.00 |                   | x  | x  |    |    | L. 250,000.00  | L.<br>350,000.00 | L.<br>400,000.00 |
| 2                  | Ordenamiento Territorial | Delimitación de la Comunidad                              | CACERES      | L.<br>30,000.00   | x                 |    |    |    |    | L. 1,000.00    | L.<br>14,000.00  | L.<br>15,000.00  |
| 3                  | Ordenamiento Territorial | Ampliación del Predio del Cementerio                      | El Pino      | L.<br>1000,000.00 | x                 |    |    |    |    | L. 250,000.00  | L.<br>400,000.00 | L.<br>350,000.00 |
| 4                  | Educación                | Ampliación del Centro Educativo                           | Salado Barra | L.<br>50,000.00   |                   | x  |    |    |    | L. 12,500.00   | L.<br>17,500.00  | L.<br>20,000.00  |
| 5                  | Salud y Nutrición        | Campañas sobre Brigadas Medicas                           | La Curva     | L.<br>17,000.00   |                   | x  |    |    |    | L. 4,250.00    | L.<br>5,950.00   | L.<br>6,800.00   |
| 6                  | Salud y Nutrición        | Construcción de Centro Médico las 24 hrs                  | El Porvenir  | L.<br>300,000.00  | x                 |    |    |    |    | L. 75,000.00   | L.<br>105,000.00 | L.<br>120,000.00 |
| 7                  | Agua Saneamiento y       | Asistencia profesional a los miembros de la Junta de Agua | La Unión     | L.<br>20,000.00   | x                 | x  |    |    |    | L. 5,000.00    | L.<br>7,000.00   | L.<br>8,000.00   |
| 8                  | Tierra                   | Recuperación de Tierras                                   | La Unión     | L.<br>100,000.00  |                   |    | x  |    |    | L. 25,000.00   | L.<br>35,000.00  | L.<br>40,000.00  |
| 9                  | Ordenamiento Territorial | señalización de calles y barrios                          | La Unión     | L.<br>400,000.00  | x                 |    |    |    |    | L. 100,000.00  | L.<br>140,000.00 | L.<br>160,000.00 |
| 10                 | Ordenamiento Territorial | Ampliación de las calles de la Comunidad                  | La Ruidosa   | L.<br>300,000.00  |                   | x  |    |    |    |                | L.<br>150,000.00 | L.<br>150,000.00 |
| 11                 | Educación                | Campañas de Alfabetización                                | Salado Barra | L.<br>5,000.00    |                   | x  | x  |    |    | L. 1,250.00    | L.<br>1,750.00   | L.<br>2,000.00   |
| 12                 | Salud y Nutrición        | Campañas sobre Brigadas Medicas                           | López Bonito | L.<br>20,000.00   | x                 |    |    |    |    |                | L.<br>20,000.00  |                  |
| 13                 | Agua Saneamiento y       | Clarificación del Uso de Agua Potable                     | Salado Barra | L.<br>5,000.00    | x                 | x  |    |    |    | L. 1,250.00    | L.<br>1,750.00   | L.<br>2,000.00   |

|    |                          |   |                        |                    |   |   |   |  |  |                  |                  |                    |
|----|--------------------------|---|------------------------|--------------------|---|---|---|--|--|------------------|------------------|--------------------|
| 14 | Agua y Saneamiento       | Mejoramiento del Sistema de Agua  | Orotina                | L.<br>400,000.00   | x |   |   |  |  | L.<br>100,000.00 | L.<br>160,000.00 | L.<br>140,000.00   |
| 15 | Tierra                   | Compra de Terrenos para Huertos Familiares y Comunes                    | La Curva               | L.<br>20,000.00    |   | x |   |  |  | L.<br>5,000.00   | L.<br>7,000.00   | L.<br>8,000.00     |
| 16 | Ordenamiento Territorial | Ampliación de las calles de la comunidad                                | La Curva               | L.<br>50,000.00    |   | x |   |  |  | L.<br>12,500.00  | L.<br>17,500.00  | L.<br>20,000.00    |
| 17 | Ordenamiento Territorial | Determinar Predio para Cementerio                                       | El Gancho              | L.<br>40,000.00    | x |   |   |  |  | L.<br>10,000.00  | L.<br>16,000.00  | L.<br>14,000.00    |
| 18 | Educación                | implementación de una biblioteca en el centro educativo                 | La Curva               | L.<br>250,000.00   |   | x | X |  |  | L.<br>62,500.00  | L.<br>87,500.00  | L.<br>100,000.00   |
| 19 | Salud y Nutrición        | Campañas sobre Brigadas Odontológicas, Oftalmología y Medicina General. | Cáceres                | 60,000.00          | x |   |   |  |  |                  | L.<br>25,000.00  | L.<br>35,000.00    |
| 20 | Ordenamiento Territorial | Ampliación y apertura de calles   | Orotina                | L.<br>1,000,000.00 | x |   |   |  |  | L.<br>250,000.00 | L.<br>400,000.00 | L.<br>350,000.00   |
| 21 | Seguridad Ciudadana      | Compra de Vehículo Comunitario  | El Porvenir            | L.<br>350,000.00   | x |   |   |  |  |                  | L.<br>350,000.00 |                    |
| 22 | Educación                | Mejoramiento de la merienda escolar                                     | Cáceres                | L.<br>150,000.00   | x |   |   |  |  |                  | L.<br>150,000.00 |                    |
| 23 | Salud y Nutrición        | Equipamiento de centro de Salud   | El Porvenir            | L.<br>500,000.00   | x | x |   |  |  |                  | L.<br>250,000.00 | L.<br>250,000.00   |
| 24 | Seguridad Alimentaria    | Gestión o Implementar huertos familiares                                | El Gancho              | L.<br>50,000.00    | x |   |   |  |  | L.<br>12,500.00  | L.<br>20,000.00  | L.<br>17,500.00    |
| 25 | Ordenamiento Territorial | Electricidad en la Comunidad  | San José De Montevideo | L.<br>1,500,000.00 | x |   |   |  |  |                  | L.<br>500,000.00 | L.<br>1,000,000.00 |
| 26 | Educación                | Talleres técnicos de aprendizaje  | El Pino                | L.<br>100,000.00   | x |   |   |  |  | L.<br>25,000.00  | L.<br>40,000.00  | L.<br>35,000.00    |



# PROYECTOS DE DESARROLLO PRODUCTIVO

(F-20)

**MANCOMUNIDAD DE MUNICIPIOS DEL CENTRO DE ATLANTIDA (MAMUCA)  
PROGRAMACIÓN DEL PLAN DE INVERSIÓN MUNICIPAL PLURIANUAL  
(PROYECTOS DE DESARROLLO PRODUCTIVO PRIORIZADOS POR CADA PLAN ZONAL)**

DEPARTAMENTO: ATLANTIDA MUNICIPIO: EL PORVENIR

| Orden<br>Prioridad | Eje<br>Temático       | Nombre del proyecto                                  | Ubicación    | Costo Total    | Años de ejecución |    |    |    |    | Financiamiento |               |               |
|--------------------|-----------------------|--|--------------|----------------|-------------------|----|----|----|----|----------------|---------------|---------------|
|                    |                       |  |              |                | 14                | 15 | 16 | 17 | 18 | Local          | Municipal     | Externo       |
| 1                  | Tierra                | Lotificación de terrenos para cultivo                | Salado Barra | L. 45,000.00   | x                 |    |    |    |    | L. 11,250.00   | L. 15,750.00  | L. 18,000.00  |
| 2                  | Tierra                | Documentación y legalización de terrenos             | Orotina      | L. 20,000.00   | x                 |    |    |    |    | L. 5,000.00    | L. 8,000.00   | L. 7,000.00   |
| 3                  | Tierra                | Designar terrenos ocios como huertos comunitarios    | El Porvenir  | L. 16,000.00   | x                 |    |    |    |    | L. 2,000.00    | L. 6,000.00   | L. 8,000.00   |
| 4                  | Seguridad Alimentaria | Implementar huertos familiares                       | Salado Barra | L. 15,000.00   | x                 |    |    |    |    | L. 3,750.00    | L. 5,250.00   | L. 6,000.00   |
| 5                  | Seguridad Alimentaria | Implementar huertos familiares                       | Burgos       | L. 30,000.00   | x                 |    |    |    |    | L. 7,500.00    | L. 12,000.00  | L. 10,500.00  |
| 6                  | Seguridad Alimentaria | Designar terrenos ocios como huertos comunitarios    | El Porvenir  | L. 16,000.00   | x                 |    |    |    |    | L. 2,000.00    | L. 6,000.00   | L. 8,000.00   |
| 7                  | Economía              | Construcción y Equipamiento de empacadora de yuca    | La unión     | L. 1500,000.00 |                   | x  | X  |    |    | L. 375,000.00  | L. 525,000.00 | L. 600,000.00 |
| 8                  | Economía              | Implementar proyectos de criadero de pollos          | Cáceres      | L. 150,000.00  |                   | x  |    |    |    |                | L. 50,000.00  | L. 100,000.00 |
| 9                  | Vivienda              | Compra de maquinaria para bloques                    | El Gancho    | L. 40,000.00   | x                 |    |    |    |    | L. 10,000.00   | L. 16,000.00  | L. 14,000.00  |
| 10                 | Tierra                | Identificar los tipos de suelo                       | Monte Video  | L. 180,000.00  |                   | x  |    |    |    |                | L. 80,000.00  | L. 100,000.00 |
| 11                 | Seguridad Alimentaria | Identificar los tipos de suelo                       | Monte Video  | L. 180,000.00  |                   | x  |    |    |    |                | L. 80,000.00  | L. 100,000.00 |
| 12                 | Economía              | Creación de una empresa de tortillas                 | Cáceres      | L. 100,000.00  |                   | x  |    |    |    |                | L. 50,000.00  | L. 50,000.00  |
| 13                 | Tierra                | Lotificación o Donación de terrenos con StandarFruit | López Bonito | L. 45,000.00   | x                 |    |    |    |    | L. 5,000.00    | L. 20,000.00  | L. 20,000.00  |
| 14                 | Seguridad             | Construcción de una empresa de                       | La Curva     | L. 280,000.00  |                   |    | X  |    |    | L. 70,000.00   | L. 98,000.00  | L. 112,000.00 |

|    |                       |  |              |                |   |   |   |  |  |               |               |               |
|----|-----------------------|--|--------------|----------------|---|---|---|--|--|---------------|---------------|---------------|
|    | Alimentaria           | Quesería                                     |              |                |   |   |   |  |  |               |               |               |
| 15 | Economía              | Implementar huertos familiares y comunales   | La Ruidosa   | L. 60,000.00   | x |   |   |  |  | L. 10,000.00  | L. 20,000.00  | L. 30,000.00  |
| 16 | Tierra                | Documentación o legalización de terrenos     | López Bonito | L. 16,000.00   | x |   |   |  |  | L. 2,000.00   | L. 4,000.00   | L. 10,000.00  |
| 17 | Seguridad Alimentaria | Implementar viveros de semilla de hortalizas | Salado Barra | L. 100,000.00  | x |   |   |  |  | L. 25,000.00  | L. 35,000.00  | L. 40,000.00  |
| 18 | Seguridad Alimentaria | Documentación o legalización de terrenos     | López Bonito | L. 16,000.00   | x |   |   |  |  | L. 2,000.00   | L. 4,000.00   | L. 10,000.00  |
| 19 | Seguridad Alimentaria | Implementar huertos familiares               | La unión     | L. 1000,000.00 |   | x |   |  |  | L. 250,000.00 | L. 350,000.00 | L. 400,000.00 |
| 20 | Seguridad Alimentaria | Proyectos sobre Huertos escolares            | Cáceres      | 50,000.00      |   |   | X |  |  | L. 10,000.00  | L. 15,000.00  | L. 25,000.00  |
| 21 | Seguridad Alimentaria | Implementar huertos familiares               | La Curva     | L. 20,000.00   |   | x |   |  |  | L. 5,000.00   | L. 7,000.00   | L. 8,000.00   |

# PROYECTOS DE INFRAESTRUCTURA SOCIAL

(F-22)

**MANCOMUNIDAD DE MUNICIPIOS DEL CENTRO DE ATLANTIDA (MAMUCA)  
PROGRAMACIÓN DEL PLAN DE INVERSIÓN MUNICIPAL PLURIANUAL  
(PROYECTOS DE INFRAESTRUCTURA SOCIAL PRIORIZADOS POR CADA ZONAL)**

**DEPARTAMENTO:** ATLANTIDA **MUNICIPIO:** EL  
PORVENIR

| Orden<br>Prioridad | Eje Temático                  | Nombre del proyecto   | Ubicación    | Costo Total        | Años de ejecución |    |    |    |    | Financiamiento   |                   |                    |
|--------------------|-------------------------------|---|--------------|--------------------|-------------------|----|----|----|----|------------------|-------------------|--------------------|
|                    |                               |   |              |                    | 14                | 15 | 16 | 17 | 18 | Local            | Municipal         | Externo            |
| 1                  | Ordenamiento Territorial      | Apertura de Línea Ferrocarril para acceso de vehículos                          | Salado Barra | L.<br>3000,000.00  |                   | x  | X  |    |    | L.<br>450,000.00 | L.<br>1050,000.00 | L.<br>1500,000.00  |
| 2                  | Salud                         | Construcción de un Centro de Salud  | La Curva     | L.<br>1000,000.00  |                   |    | X  |    |    | L.<br>250,000.00 | L.<br>350,000.00  | L.<br>400,000.00   |
| 3                  | Educación                     | Construcción de cerco de concreto del kínder                                    | Cáceres      | L.<br>100,000.00   |                   | x  |    |    |    |                  | L.<br>100,000.00  |                    |
| 4                  | Agua y Saneamiento            | Reestructuración de las tuberías del Sistema de Agua Potable                    | Cáceres      | L.<br>700,000.00   | x                 | x  |    |    |    |                  | L.<br>350,000.00  | L.<br>350,000.00   |
| 5                  | Infraestructura               | Construcción de un Pequeño CESAMO   | Salado Barra | L.<br>1000,000.00  |                   |    | X  |    |    | L.<br>250,000.00 | L.<br>350,000.00  | L.<br>400,000.00   |
| 6                  | Vivienda                      | Reconstrucción de viviendas en mal estado                                       | Cáceres      | L.<br>300,000.00   |                   | x  |    |    |    |                  | L.<br>150,000.00  | L.<br>150,000.00   |
| 7                  | Seguridad Alimentaria         | Construcción de un comedor infantil   | La Curva     | L.<br>200,000.00   |                   |    | X  |    |    | L.<br>50,000.00  | L.<br>70,000.00   | L.<br>80,000.00    |
| 8                  | Grupos Vulnerables            | Construcción de una Guardería Infantil  | El Porvenir  | L.<br>380,000.00   |                   |    | X  |    |    |                  | L.<br>190,000.00  | L.<br>190,000.00   |
| 9                  | Recursos Naturales y Ambiente | Culminación de la borda del rio bonito  | López Bonito | L.<br>1000,000.00  | x                 | x  | X  |    |    |                  | L.<br>500,000.00  | L.<br>500,000.00   |
| 10                 | Economía                      | equipamiento de lanchas, motor, chalecos para la comunidad (guías)              | salado barra | L.<br>720,000.00   |                   | x  |    |    |    | L.<br>180,000.00 | L.<br>216,000.00  | L.<br>32400,000.00 |
| 11                 | Ordenamiento Territorial      | PAVIMENTACION DE LA CALLE PRINICIPAL  | Cáceres      | L.<br>10000,000.00 |                   | x  |    |    |    |                  | L.<br>5000,000.00 | L.<br>5000,000.00  |
| 12                 | Salud                         | Construcción de un centro de salud que beneficie a las comunidades más cercanas | Caracas      | L.<br>1000,000.00  |                   | x  |    |    |    |                  | L.<br>500,000.00  | L.<br>500,000.00   |

|    |                               |   |              |                   |   |   |   |  |  |                  |                   |                    |
|----|-------------------------------|---|--------------|-------------------|---|---|---|--|--|------------------|-------------------|--------------------|
| 13 | Educación                     | Construcción de Centros Recreativos                                 | Caracas      | L.<br>3000,000.00 |   | x |   |  |  |                  | L.<br>1000,000.00 | L.<br>2000,000.00  |
| 14 | Agua Saneamiento y            | Construcción de pilas de reserva de agua y tanque para la comunidad | Caracas      | L.<br>400,000.00  |   | x |   |  |  |                  | L.<br>200,000.00  | L.<br>200,000.00   |
| 15 | Infraestructura               | Construcción de un kínder   | La Curva     | L.<br>400,000.00  |   | x |   |  |  | L.<br>100,000.00 | L.<br>140,000.00  | L.<br>160,000.00   |
| 16 | Vivienda                      | Proyecto de vivienda dignas   | Cáceres      | L.<br>2000,000.00 | x |   |   |  |  |                  | L.<br>1000,000.00 | L.<br>1000,000.00  |
| 17 | Seguridad Alimentaria         | Implementar Proyectos sobre Huertos Familiares                      | salado barra | L.<br>30,000.00   | x |   |   |  |  | L.<br>7,500.00   | L.<br>9,000.00    | L.<br>13,500.00    |
| 18 | Grupos Vulnerables            | Construcción de un centro de Rehabilitación                         | Cáceres      | 300,000.00        |   |   | X |  |  |                  | L.<br>150,000.00  | L.<br>150,000.00   |
| 19 | Recursos Naturales y Ambiente | Construcciones de Eco-fogones mejorados con hornos incorporados     | Orotina      | L.<br>200,000.00  | x | x |   |  |  | L.<br>50,000.00  | L.<br>80,000.00   | L.<br>70,000.00    |
| 20 | Economía                      | Fortalecimiento y Asistencia profesional a microempresas            | La Unión     | L.<br>500,000.00  | x |   |   |  |  | L.<br>125,000.00 | L.<br>150,000.00  | L.<br>22500,000.00 |
| 21 | Ordenamiento Territorial      | Electrificación de la Comunidad                                     | Cáceres      | L.<br>400,000.00  | x |   |   |  |  |                  | L.<br>200,000.00  | L.<br>200,000.00   |
| 22 | Salud                         | Construcción de un Comedor Infantil                                 | Cáceres      | L.<br>1000,000.00 |   | x |   |  |  |                  | L.<br>500,000.00  | L.<br>500,000.00   |
| 23 | Agua Saneamiento y            | Construcción de Sanitarios  | Cáceres      | L.<br>250,000.00  | x |   |   |  |  |                  | L.<br>100,000.00  | L.<br>150,000.00   |
| 24 | Infraestructura               | Construcción de una caseta de vigilancia                            | La unión     | L.<br>300,000.00  | x |   |   |  |  | L.<br>75,000.00  | L.<br>105,000.00  | L.<br>120,000.00   |
| 25 | Vivienda                      | Proyectos de viviendas a bajos costos                               | La Ruidosa   | L.<br>1000,000.00 |   | x |   |  |  |                  | L.<br>500,000.00  | L.<br>500,000.00   |
| 26 | Seguridad Alimentaria         | Construcción y Equipamiento de empacadora de yuca                   | La unión     | L.<br>1500,000.00 |   | x |   |  |  | L.<br>375,000.00 | L.<br>525,000.00  | L.<br>600,000.00   |
| 27 | Ordenamiento Territorial      | Ampliación del predio del cementerio                                | El Pino      | L.<br>1000,000.00 | x |   |   |  |  | L.<br>250,000.00 | L.<br>400,000.00  | L.<br>350,000.00   |
| 28 | Salud                         | Construcción de un centro de Salud                                  | Orotina      | L.<br>1800,000.00 | x |   |   |  |  | L.<br>450,000.00 | L.<br>720,000.00  | L.<br>630,000.00   |
| 29 | Agua Saneamiento y            | Construcción de un desarenador                                      | El Pino      | L.<br>70,000.00   | x |   |   |  |  | L.<br>17,500.00  | L.<br>28,000.00   | L.<br>24,500.00    |
| 30 | Infraestructura               | Construcción de Parque  | El Pino      | L.<br>1000,000.00 | x |   |   |  |  | L.<br>250,000.00 | L.<br>400,000.00  | L.<br>350,000.00   |

|    |                          |   |                  |                    |   |   |   |  |  |                  |                    |                    |
|----|--------------------------|---|------------------|--------------------|---|---|---|--|--|------------------|--------------------|--------------------|
| 31 | Vivienda                 | Mejoramiento de las Viviendas                   | Burgos           | L.<br>1000,000.00  |   | x |   |  |  | L.<br>250,000.00 | L.<br>400,000.00   | L.<br>350,000.00   |
| 32 | Ordenamiento Territorial | Ampliación y apertura de calles                 | El Pino          | L.<br>3000,000.00  | x |   |   |  |  | L.<br>750,000.00 | L.<br>1200,000.00  | L.<br>1050,000.00  |
| 33 | Salud                    | Construcción de un comedor infantil             | El Pino          | L.<br>1000,000.00  |   | x |   |  |  | L.<br>250,000.00 | L.<br>400,000.00   | L.<br>350,000.00   |
| 34 | Agua y Saneamiento       | Gestionar proyectos de pilas                    | El Gancho        | L.<br>300,000.00   | x | x |   |  |  | L.<br>75,000.00  | L.<br>120,000.00   | L.<br>105,000.00   |
| 35 | Infraestructura          | Reparación de sanitarios de centros educativos  | Orotina          | L.<br>100,000.00   |   |   |   |  |  | L.<br>25,000.00  | L.<br>40,000.00    | L.<br>35,000.00    |
| 36 | Vivienda                 | Reconstrucción y Mejoramiento de Viviendas      | López Bonito     | L.<br>320,000.00   | x |   |   |  |  | L.<br>48,000.00  | L.<br>128,000.00   | L.<br>144,000.00   |
| 37 | Ordenamiento Territorial | Electrificación Publica                         | Burgos           | L.<br>1300,000.00  |   | x |   |  |  | L.<br>325,000.00 | L.<br>520,000.00   | L.<br>455,000.00   |
| 38 | Salud                    | Construcción de un centro de Salud              | Monte Video      | L.<br>300,000.00   |   | x | X |  |  |                  | L.<br>150,000.00   | L.<br>150,000.00   |
| 39 | Agua y Saneamiento       | Proyecto de Alcantarillado de Aguas Lluvias     | El Porvenir      | L.<br>2000,000.00  |   |   | X |  |  |                  | L.<br>1000,000.00  | L.<br>1000,000.00  |
| 40 | Infraestructura          | Construcción de un Centro Comunal               | López Bonito     | L.<br>524,000.00   | x | x |   |  |  | L.<br>78,600.00  | L.<br>209,600.00   | L.<br>235,800.00   |
| 41 | Vivienda                 | Proyecto de Viviendas                           | Monte Video      | L.<br>700,000.00   |   | x |   |  |  | L.<br>105,000.00 | L.<br>280,000.00   | L.<br>315,000.00   |
| 42 | Ordenamiento Territorial | Proyecto de sistema de agua                     | Orotina          | L.<br>400,000.00   |   | x |   |  |  | L.<br>100,000.00 | L.<br>160,000.00   | L.<br>140,000.00   |
| 43 | Agua y Saneamiento       | Construcción de Sanitarios                      | López Bonito     | L.<br>45,000.00    |   | x |   |  |  | L.<br>6,750.00   | L.<br>18,000.00    | L.<br>20,250.00    |
| 44 | Infraestructura          | Construcción de Pilas de Almacenamiento de Agua | Monte Video      | L.<br>130,000.00   |   | x |   |  |  | L.<br>19,500.00  | L.<br>52,000.00    | L.<br>58,500.00    |
| 45 | Vivienda                 | Proyecto de Viviendas a pagos accesibles        | El Porvenir      | L.<br>1000,000.00  |   | x |   |  |  | L.<br>150,000.00 | L.<br>400,000.00   | L.<br>450,000.00   |
| 46 | Ordenamiento Territorial | Construcción del cerco perimetral               | Col. Pico Bonito | L.<br>4,000,000.00 |   | x | X |  |  | L.<br>10,000.00  | L.<br>1,990,000.00 | L.<br>2,000,000.00 |
| 47 | Agua y Saneamiento       | Construcción de un Sistema de Agua Potable      | salado barra     | L.<br>500,000.00   | x |   |   |  |  | L.<br>125,000.00 | L.<br>15000,000.00 | L.<br>225,000.00   |
| 48 | Infraestructura          | Construcción de mercados comunales              | El Porvenir      | L.<br>350,000.00   | x |   |   |  |  | L.<br>52,500.00  | L.<br>140,000.00   | L.<br>157,500.00   |

|    |                    |   |              |                   |   |   |   |  |  |                  |                   |                  |
|----|--------------------|---|--------------|-------------------|---|---|---|--|--|------------------|-------------------|------------------|
| 49 | Agua y Saneamiento | construcción de oficina para el manejo y administración del mismo | La Curva     | L.<br>100,000.00  | x |   |   |  |  | L.<br>25,000.00  | L.<br>3000,000.00 | L.<br>45,000.00  |
| 50 | Infraestructura    | construcción de zonas recreativas                                 | Salado Barra | L.<br>200,000.00  |   |   | X |  |  | L.<br>50,000.00  | L.<br>70,000.00   | L.<br>80,000.00  |
| 51 | Agua y Saneamiento | Asistencia profesional a los miembros de la junta de agua         | La Unión     | L.<br>10,000.00   | x |   |   |  |  |                  | L.<br>10,000.00   |                  |
| 52 | Infraestructura    | Construcción y Mejoramiento de Viviendas en Mal Estado            | La unión     | L.<br>1000,000.00 | x |   |   |  |  | L.<br>250,000.00 | L.<br>350,000.00  | L.<br>400,000.00 |
| 53 | Agua y Saneamiento | Reparación del Tanque de Agua                                     | Monte Video  | L.<br>100,000.00  | x |   |   |  |  | L.<br>25,000.00  | L.<br>35,000.00   | L.<br>40,000.00  |
| 54 | Infraestructura    | Construcción de un Centro Comunal                                 | La Curva     | L.<br>500,000.00  |   | x |   |  |  | L.<br>125,000.00 | L.<br>175,000.00  | L.<br>200,000.00 |
| 55 | Infraestructura    | Construcción de un Pequeño Centro de Salud                        | BURGOS       | L.<br>600,000.00  |   |   | X |  |  | L.<br>150,000.00 | L.<br>180,000.00  | L.<br>270,000.00 |
| 56 | Infraestructura    | Construcción de lugares Deportivos                                | La unión     | L.<br>500,000.00  |   | x |   |  |  | L.<br>125,000.00 | L.<br>175,000.00  | L.<br>200,000.00 |



# PROYECTOS DE AMBIENTE

(F-23)

## MANCOMUNIDAD DE MUNICIPIOS DEL CENTRO DE ATLANTIDA (MAMUCA)

## PROGRAMACIÓN DEL PLAN DE INVERSIÓN MUNICIPAL PLURIANUAL

## (PROYECTOS DE AMBIENTE PRIORIZADOS ZONA)

DEPARTAMENTO: ATLANTIDA MUNICIPIO: EL PORVENIR Eje Temático: RECURSOS NAT. Y AMBIENTE

| Orden<br>Prioridad | Nombre del proyecto   | Ubicación    | Costo Total     | Años de ejecución |    |    |    |    | Financiamiento |               |               |               |
|--------------------|---|--------------|-----------------|-------------------|----|----|----|----|----------------|---------------|---------------|---------------|
|                    |   |              |                 | 14                | 15 | 16 | 17 | 18 | Local          | Municipal     | Externo       |               |
| 1                  | Capacitaciones sobre Recursos Naturales y Ambiente            | Saldo Barra  | L. 5,000.00     | x                 |    |    |    |    |                |               | L. 5,000.00   | L. -          |
| 2                  | Reforestación y Protección de la cuenca                       | Cáceres      | L. 50,000.00    | x                 |    |    |    |    |                |               | L. 25,000.00  | L. 25,000.00  |
| 3                  | Tratamientos de desechos solidos                              | El Pino      | L. 50,000.00    |                   |    | x  | x  | x  |                | L. 12,500.00  | L. 20,000.00  | L. 17,500.00  |
| 4                  | Culminación de la Borda del Rio Bonito                        | López Bonito | L. 1,000,000.00 |                   | x  | x  |    |    |                |               | L. 500,000.00 | L. 500,000.00 |
| 5                  | Reforestación de árboles a la orilla de los ríos              | Saldo Barra  | L. 10,000.00    |                   | X  |    |    |    |                | L. 2,500.00   | L. 3,500.00   | L. 4,000.00   |
| 6                  | Reforestación del Rio Perla                                   | Caracas      | L. 60,000.00    | x                 |    |    |    |    |                |               | L. 60,000.00  |               |
| 7                  | Gestión de un Tren de Aseo                                    | El Gancho    | L. 300,000.00   |                   | x  | x  |    |    |                | L. 75,000.00  | L. 120,000.00 | L. 105,000.00 |
| 8                  | Reforestación, Limpieza y Dragado del rio                     | El Porvenir  | L. 200,000.00   | x                 |    |    |    |    |                |               | L. 200,000.00 |               |
| 9                  | Construcción de Eco-Fogones Mejorados con hornos incorporados | La unión     | L. 100,000.00   | x                 |    |    |    |    |                | L. 25,000.00  | L. 35,000.00  | L. 40,000.00  |
| 10                 | Reforestar las microcuencas                                   | La Ruidosa   | L. 20,000.00    | x                 |    |    |    |    |                |               | L. 20,000.00  |               |
| 11                 | Reforestación de la cuenca                                    | El Pino      | L. 600,000.00   |                   |    | x  |    |    |                | L. 150,000.00 | L. 240,000.00 | L. 210,000.00 |
| 12                 | Barreras de eucalipto   | Monte Video  | L. 10,000.00    | x                 |    |    |    |    |                |               | L. 10,000.00  |               |
| 13                 | Construcción de Eco Fogones Mejorados con hornos incorporados | La Curva     | L. 500,000.00   |                   | X  |    |    |    |                | L. 125,000.00 | L. 175,000.00 | L. 200,000.00 |
| 14                 | Proyecto de eco-fogones mejorados con hornos incorporados     | Cáceres      | L. 200,000.00   | x                 |    |    |    |    |                |               | L. 100,000.00 | L. 100,000.00 |
| 15                 | Reforestación y protección de la cuenca y ríos                | Burgos       | L. 600,000.00   | x                 | x  |    |    |    |                | L. 150,000.00 | L. 240,000.00 | L. 210,000.00 |
| 16                 | Área de reforestación a la orilla del Rio                     | El Porvenir  | L. 25,000.00    |                   | x  |    |    |    |                | L. 2,000.00   | L. 10,000.00  | L. 13,000.00  |

# PROYECTOS SECTORIALES

(F-24)

**MANCOMUNIDAD DE MUNICIPIOS DEL CENTRO DE ATLANTIDA/ MUNICIPALIDAD DE EL PORVENIR  
PLAN DE INVERSIÓN MUNICIPAL MULTISECTORIAL PLURIANUAL PRIORIZADOS  
(OTROS PROYECTOS SECTORIALES O ESPECIALES PRIORIZADOS)**

Departamento: Atlántida

Municipio: El Porvenir

Fecha de Aprobación: Septiembre 2013

| Orden<br>Prioridad | Plan<br>Sectorial                  | Nombre del proyecto   | Ubicación                                    | Costo Total    | Años de ejecución |    |    |    |    | Financiamiento  |                     |                     |
|--------------------|------------------------------------|---|--|----------------|-------------------|----|----|----|----|-----------------|---------------------|---------------------|
|                    |                                    |   |  |                | 14                | 15 | 16 | 17 | 18 | Local           | Municipal           | Externo             |
| 1                  | Plan de<br>Acción<br>Ambiental     | Establecimiento de dos viveros forestales   | El Porvenir, La unión                        | L. 93,000.00   |                   | x  |    |    |    | L. 3,000.00     | L. 40,000.00        | L. 50,000.00        |
| 2                  | Plan de<br>Acción<br>Ambiental     | Establecimiento de cinco viveros ornamentales   | La unión, Salado Barra, Orotina, El Porvenir | L. 12,500.00   | x                 |    |    |    |    | L. 3,000.00     | L. 5,200.00         | L. 4,300.00         |
| 3                  | Plan de<br>Acción<br>Ambiental     | Construir mejorar y dar mantenimiento a los canales de evacuación de aguas lluvias y residuales                       | Municipio de El Porvenir                     | L. 250,000.00  | x                 | x  |    |    |    | L. 0.00         | L. 125,000.00       | L. 125,000.00       |
| 4                  | Plan de<br>Acción<br>Ambiental     | Elaborar y negociar ante organismos de cooperación una propuesta de fortalecimiento operativo y logístico para la UMA | El Porvenir                                  | L. 70,000.00   |                   | x  |    |    |    | L. 0.00         | L. 30,000.00        | L. 40,000.00        |
| 5                  | Plan de<br>Acción<br>Ambiental     | Mantenimiento de cunetas, drenajes y alcantarillas  | Casco Urbano                                 | L. 1000,000.00 | x                 | x  | x  | x  | x  | L. 250,000.00   | L. 300,000.00       | L. 450,000.00       |
| 6                  | Plan de<br>Gestión<br>de<br>Riesgo | Construcción de bordas de contención  | López Bonito, Monte Video                    | L. 5000,000.00 |                   |    |    | x  | x  | L. 75000,000.00 | L.<br>200000,000.00 | L.<br>225000,000.00 |
| 7                  | Plan de<br>Gestión<br>De<br>Riesgo | Construcción de Relleno Sanitario   | La unión                                     | L. 2000,000.00 |                   |    | x  | x  | x  | L. 500,000.00   | L. 600,000.00       | L. 900,000.00       |
| 8                  | Plan de<br>Gestión<br>De<br>Riesgo | Capacitación de Aplicación de Leyes para el Uso Adecuado de agroquímicos  | Todo el Municipio                            | L. 80,000.00   |                   | x  | x  |    |    | L. 20,000.00    | L. 24,000.00        | L. 36,000.00        |
| 9                  | Plan de<br>Gestión<br>De<br>Riesgo | Campañas sobre el Manejo de Basura  | Todo el Municipio                            | L. 50,000.00   | x                 | x  |    |    |    | L. 12,500.00    | L. 15,000.00        | L. 22,500.00        |

|    |                           |   |                                 |                 |   |   |   |   |   |                |                |                 |
|----|---------------------------|---|---------------------------------|-----------------|---|---|---|---|---|----------------|----------------|-----------------|
| 10 | Plan de Gestión De Riesgo | Campañas de vacunación  | Todo el Municipio               | L. 30,000.00    | x |   |   |   |   | L. 7,500.00    | L. 9,000.00    | L. 13,500.00    |
| 11 | Plan de Gestión De Riesgo | Campañas de Aseo  | Todo el Municipio               | L. 70,000.00    | x |   |   |   |   | L. 17,500.00   | L. 21,000.00   | L. 31,500.00    |
| 12 | Plan de Gestión de Riesgo | Reubicación de viviendas en Zonas Seguras   | López Bonito, Caracas, Orotina  | L. 30000,000.00 |   | x | x | x |   | L. 7500,000.00 | L. 9000,000.00 | L. 13500,000.00 |
| 13 | Plan de Gestión de Riesgo | Construcción de Rondas en Zonas de influencia de Incendios                                    | El Pino, La unión, Salado Barra | L. 1000,000.00  |   |   | x | x | x | L. 250,000.00  | L. 300,000.00  | L. 450,000.00   |
| 14 | Plan de Gestión de Riesgo | Reparación de Tanque de Sistemas de Agua  | Monte Video, Caracas            | L. 857,142.86   |   |   | x |   |   | L. 214,285.72  | L. 257,142.86  | L. 385,714.29   |
| 15 | Plan de Gestión de Riesgo | Construcción de Canales para Aguas Lluviales  | El Pino, La unión               | L. 857,142.86   | x |   |   |   |   | L. 214,285.72  | L. 257,142.86  | L. 385,714.29   |
| 16 | Plan de Gestión de Riesgo | Reparación del Techo de la Escuela de Orotina   | Orotina                         | L. 857,142.86   | x |   |   |   |   | L. 214,285.72  | L. 257,142.86  | L. 385,714.29   |
| 17 | Plan de Gestión de Riesgo | Construcción de Cajas Puentes   | Todo el Municipio               | L. 857,142.86   |   |   | x |   |   | L. 214,285.72  | L. 257,142.86  | L. 385,714.29   |
| 18 | Plan de Gestión de Riesgo | Reparación y Mantenimiento de Calles  | Todo el Municipio               | L. 857,142.86   | x | x | x | x | x | L. 214,285.72  | L. 257,142.86  | L. 385,714.29   |
| 19 | Plan de Gestión de Riesgo | Mantenimiento de Drenajes   | Todo el Municipio               | L. 857,142.86   |   | x |   |   |   | L. 214,285.72  | L. 257,142.86  | L. 385,714.29   |
| 20 | Plan de Gestión de Riesgo | Construcción de Rótulos para Identificación de Zonas Vulnerables como Drenes y Alcantarillas. | La unión, Salado Barra, El Pino | L. 857,142.86   | x |   |   |   |   | L. 214,285.72  | L. 257,142.86  | L. 385,714.29   |

# PLAN DE INVERSION MUNICIPAL ANUAL (PIMA)

(F-26)

MANCOMUNIDAD DE MUNICIPIOS DE LA CUENCA DE LOS RÍOS AGUÁN Y CUYAMAPA

PLAN DE INVERSIÓN MUNICIPAL ANUAL DEL 2013

(PROYECTOS ESTRATÉGICOS, INFRAESTRUCTURA, DESARROLLO SOCIAL, PRODUCTIVOS Y OTROS PRIORIZADOS )

DEPARTAMENTO: ATLANTIDA

MUNICIPIO: EL PORVENIR

Fecha aprobación\_24/9/2013

| Orden<br>Prioridad                | Eje<br>temático               | Nombre<br>del<br>proyecto                                      | Comunidad             | Unida<br>d de<br>medi<br>da | Canti<br>dad | Costo<br>unitario     | Costo<br>Total | Trimestre |   |   |   | Financiamiento |               |                |                |
|-----------------------------------|-------------------------------|--|-----------------------|-----------------------------|--------------|-----------------------|----------------|-----------|---|---|---|----------------|---------------|----------------|----------------|
|                                   |                               |  |                       |                             |              |                       |                | 1         | 2 | 3 | 4 | Local          | Municipal     | Externo        |                |
| <b>Fondos propios municipales</b> |                               |  |                       |                             |              |                       |                |           |   |   |   |                |               |                |                |
| 1                                 | Educación                     | Ampliación del Centro Educativo                                | Salado Barra          | 1                           | 1            | L. 50,000.00          | L. 50,000.00   | x         | x |   |   |                | L. 12,500.00  | L. 17,500.00   | L. 20,000.00   |
| 2                                 | Ordenamiento Territorial      | Ampliación del Predio del Cementerio                           | El Pino               | 1                           | 1            | L. 1000,000.00        | L. 1000,000.00 |           | x | x |   |                | L. 250,000.00 | L. 400,000.00  | L. 350,000.00  |
| 3                                 | Vivienda                      | Compra de Maquinaria para Bloques                              | El Gancho             | 1                           | 1            | L. 100,000.00         | L. 100,000.00  | x         | x | x |   |                | L. 15,000.00  | L. 40,000.00   | L. 45,000.00   |
| 4                                 | Agua y Saneamiento            | Reestructuración de las Tuberías del Sistema de Agua Potable   | Cáceres               | 1                           | 1            | L. 700,000.00         | L. 700,000.00  |           |   | x | x |                |               | L. 350,000.00  | L. 350,000.00  |
| 5                                 | Recursos Naturales            | Construcciones de Ecofogones Mejorados con Hornos Incorporados | Orotina               | 1                           | 1            | L. 200,000.00         | L. 200,000.00  | x         |   |   |   |                | L. 50,000.00  | L. 80,000.00   | L. 70,000.00   |
| 6                                 | Infraestructura               | Construcción de Pilas de Almacenamiento de Agua                | Monte Video           | 1                           | 1            | L. 130,000.00         | L. 130,000.00  | x         |   |   |   |                | L. 19,500.00  | L. 52,000.00   | L. 58,500.00   |
| 7                                 | Infraestructura               | Construcción de Centro Social                                  | El Porvenir           | 1                           | 1            | L. 2000,000.00        | L. 2000,000.00 | x         |   |   |   |                | L. 500,000.00 | L. 700,000.00  | L. 800,000.00  |
| 8                                 | Recursos Naturales y Ambiente | Establecimiento de dos Viveros Forestales                      | La Union, El Porvenir | 1                           | 1            | L. 46,500.00          | L. 46,500.00   |           |   | x |   |                | L. 697,500.00 | L. 1860,000.00 | L. 2092,500.00 |
|                                   | <b>TOTAL</b>                  |  |                       |                             |              | <b>L. 4226,500.00</b> |                |           |   |   |   |                |               |                |                |

## Fondos de transferencia

|    |                               |   |                      |   |   |                 |                 |   |   |   |   |               |                |                |
|----|-------------------------------|---|----------------------|---|---|-----------------|-----------------|---|---|---|---|---------------|----------------|----------------|
| 1  | Salud Y Nutrición             | Construcción de Centro Medico las 24 hrs                  | El Porvenir          | 1 | 1 | L. 300,000.00   | L. 300,000.00   | x | x | x | x | L. 75,000.00  | L. 105,000.00  | L. 120,000.00  |
| 2  | Ordenamiento territorial      | Ampliación de las Calles de la Comunidad                  | LA RUIDOZA           | 1 | 1 | L. 300,000.00   | L. 300,000.00   | x | x |   |   |               | L. 150,000.00  | L. 150,000.00  |
| 3  | Tierra                        | Construcción y Equipamiento de Empacadora de Yuca         | La Unión             | 1 | 1 | L. 1500,000.00  | L. 1500,000.00  |   |   | x | x | L. 375,000.00 | L. 525,000.00  | L. 600,000.00  |
| 4  | Economía                      | Creación de una empresa de tortillas                      | Cáceres              | 1 | 1 | L. 100,000.00   | L. 100,000.00   |   | x | x |   |               | L. 50,000.00   | L. 50,000.00   |
| 5  | Salud Y Nutrición             | Construcción de un Centro de Salud                        | La Curva             | 1 | 1 | L. 1000,000.00  | L. 1000,000.00  |   | X | X | X | L. 250,000.00 | L. 350,000.00  | L. 400,000.00  |
| 6  | O/T                           | Pavimentación de la Calle Principal                       | Cáceres              | 1 | 1 | L. 10000,000.00 | L. 10000,000.00 |   |   |   | x | x             | L. 5000,000.00 | L. 5000,000.00 |
| 7  | Infraestructura               | Pavimentación de la Calle Principal                       | López Bonito         | 1 | 1 | L. 300,000.00   | L. 300,000.00   | x |   |   |   | L. 45,000.00  | L. 120,000.00  | L. 135,000.00  |
| 8  | Infraestructura               | Construcción y Mejoramiento de Viviendas en Mal Estado    | en todo el municipio |   |   | L. 1000,000.00  | L. 1000,000.00  |   | x | x | x | L. 250,000.00 | L. 350,000.00  | L. 400,000.00  |
| 9  | O/T                           | Electrificación Publica                                   | en todo el municipio | 1 | 1 | L. 1300,000.00  | L. 1300,000.00  |   |   |   |   | L. 325,000.00 | L. 520,000.00  | L. 455,000.00  |
| 10 | Recursos Naturales y Ambiente | Tratamientos de desechos solidos                          | en todo el municipio | 1 | 1 | L. 50,000.00    | L. 50,000.00    |   |   |   | x | L. 12,500.00  | L. 20,000.00   | L. 17,500.00   |
| 11 | Recursos Naturales y Ambiente | Reforestación, Limpieza del Rio Juan López                | El Porvenir          | 1 | 1 | L. 200,000.00   | L. 200,000.00   | x |   |   |   |               | L. 200,000.00  |                |
| 12 | Recursos Naturales y Ambiente | reforestación y protección de la cuenca y ríos coloradito | Todo el Municipio    | 1 | 1 | L. 600,000.00   | L. 600,000.00   |   | x |   |   | L. 150,000.00 | L. 240,000.00  | L. 210,000.00  |
| 13 | Agua y Saneamiento            | Mantenimiento de Cunetas, Drenajes y Alcantarillas        | Casco Urbano         | 1 | 1 | L. 1000,000.00  | L. 1000,000.00  | x | x | x | x | L. 250,000.00 | L. 300,000.00  | L. 450,000.00  |



|                          |                       |  |  |   |   |                       |                    |  |  |  |  |  |  |  |  |  |  |                |                |                   |                    |               |               |
|--------------------------|-----------------------|--|--|---|---|-----------------------|--------------------|--|--|--|--|--|--|--|--|--|--|----------------|----------------|-------------------|--------------------|---------------|---------------|
| 14                       | Obras de Mitigación   | Construcción de Bordas de Contención                               | López Bonito, Montevideo   | 1 | 1 | L. 5000,000.00        | L. 5000,000.00     |  |  |  |  |  |  |  |  |  |  | L. 750,000.00  | L. 2000,000.00 | L. 2250,000.00    |                    |               |               |
| 15                       | Infraestructura       | Construcción de Cajas Puentes                                      | Todo el Municipio  | 1 | 1 | L. 857,142.86         | L. 857,142.86      |  |  |  |  |  |  |  |  |  |  | L. 128,571.43  | L. 342,857.14  | L. 385,714.29     |                    |               |               |
| 16                       | Saneamiento Ambiental | Construcción de Relleno Sanitario                                  | La Unión   | 1 | 1 | L. 8000,000.00        |                    |  |  |  |  |  |  |  |  |  |  | L. 1200,000.00 | L. 3200,000.00 | L. 3600,000.00    |                    |               |               |
| 17                       | Infraestructura       | Reparación y Mantenimiento de Calles                               | Todo el Municipio  | 1 | 1 | L. 800,000.00         | L. 800,000.00      |  |  |  |  |  |  |  |  |  |  | L. 120,000.00  | L. 320,000.00  | L. 360,000.00     |                    |               |               |
| 18                       | Infraestructura       | Culminación de la Borda del Rio Bonito                             | López Bonito   | 1 | 1 | L. 5000,000.00        | L. 5000,000.00     |  |  |  |  |  |  |  |  |  |  | L. 750,000.00  | L. 2000,000.00 | L. 2250,000.00    |                    |               |               |
| <b>TOTAL</b>             |                       |  |  |   |   | <b>31507,142.86</b>   |                    |  |  |  |  |  |  |  |  |  |  |                |                |                   |                    |               |               |
| <b>Otros Cooperantes</b> |                       |  |  |   |   |                       |                    |  |  |  |  |  |  |  |  |  |  |                |                |                   |                    |               |               |
| 1                        | Infraestructura       | Construcción de bordos de contención en las orillas de los ríos    | coloradito, la ruidosa, corinto, rio perla, y sácate bonito y juan López | 1 | 1 | Lps. 6,000,000.00     | Lps. 6,000,000.00  |  |  |  |  |  |  |  |  |  |  |                |                | Lps. 2,700,000.00 | Lps. 3,300,000.00  |               |               |
| 2                        | Agua y Saneamiento    | Construcción del sistema de alcantarillado de aguas negras         | Todo el Municipio  | 1 | 1 | Lps. 30,000,000.00    | Lps. 30,000,000.00 |  |  |  |  |  |  |  |  |  |  |                |                |                   | Lps. 16,500,000.00 | 13,500,000.00 |               |
| 3                        | O/T                   | Construcción del Cerco Perimetral de la col. Pico Bonito           | El Porvenir  | 1 | 1 | 4,000,000.00          | 4,000,000.00       |  |  |  |  |  |  |  |  |  |  |                |                |                   | 10,000.00          | 1,990,000.00  | 2,000,000.00  |
| 4                        | Economía              | equipamiento de lanchas, motor, chalecos para la comunidad (guías) | salado barra   | 1 | 1 | L. 720,000.00         | L. 720,000.00      |  |  |  |  |  |  |  |  |  |  |                |                |                   | L. 180,000.00      | L. 288,000.00 | L. 324,000.00 |
| 5                        | Vivienda              | Proyectos de viviendas a bajos costos                              | La Ruidosa   | 1 | 1 | L. 1000,000.00        | L. 1000,000.00     |  |  |  |  |  |  |  |  |  |  |                |                |                   |                    | L. 500,000.00 | L. 500,000.00 |
|                          |                       |  |  |   |   | <b>L. 1720,000.00</b> |                    |  |  |  |  |  |  |  |  |  |  |                |                |                   |                    |               |               |

#### iv. Organización para la gestión del plan

##### 4.1 Organización social comunitaria

Actualmente en cada comunidad (barrio, colonia, aldea o caserío) existe un patronato que representa la comunidad, este es validado y autorizado legalmente por la municipalidad para realizar gestiones de cualquier índole que amerite la comunidad. Además, es una figura constitucional que aparece validada en e la ley de municipalidades.

Adicional a los patronatos, existen en las comunidades una diversidad de organizaciones sociales, gremiales, deportivas, religiosas, etc. Las cuales han tenido muy poca comunicación y coordinación en el tratamiento de problemas e intereses comunes para la comunidad.

A raíz de la implementación de la metodología focal la comunidad seleccionó algunos representantes de estas organizaciones que pudieran llevar a cabo el proceso de levantamiento de línea base (primera instancia de organización a nivel comunitario), esta misma línea base sirvió de apoyo para la elaboración de los planes de desarrollo comunitario (PDC) y en este proceso se fueron incorporando representantes de diferentes organizaciones. Es necesario mencionar que esta base comunitaria permitió organizar el municipio en siete zonas, que son las que contribuyen para estructurar la Instancia Ciudadana Municipal integrada por representantes de los diferentes sectores del municipio (productores, comerciantes, gobierno local, ongs, educación, salud, iglesias, etc.).

El flujo de información entre las comunidades debe ir en función de la misma estructura: instancia ciudadana municipal – zona-comunidad y a la inversa. La municipalidad se convertirá en facilitadora y acompañante de los procesos de desarrollo a través de la unidad técnica y el departamento de desarrollo comunitario.

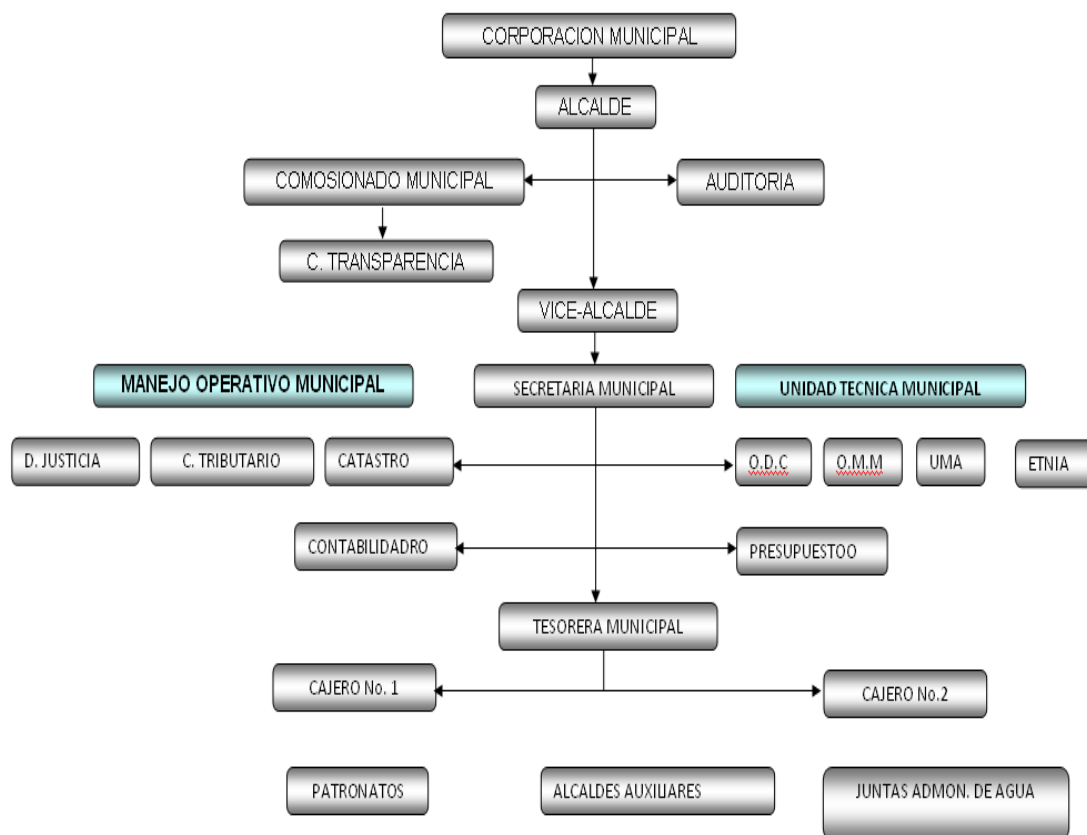
## 4.2 Organización municipal

La municipalidad tiene su propia forma de organización y administración en base a la ley de municipalidades, cada una de sus unidades organizacionales tiene un objetivo a cumplir y los resultados que se esperan alcanzar anualmente.

Con el proceso FOCAL, se integra al organigrama municipal la Instancia Ciudadana, la cual se convierte en un brazo de apoyo al gobierno local para la ejecución del plan de desarrollo, y al seno de la instancia se organizan comisiones que corresponden a los sectores productivos, social, infraestructura y ambiental.

La instancia ciudadana mediante las comisiones impulsara proyectos enfocados en los sectores, considerando el apoyo que se pueda brindar desde las comunidades y las zonas. La municipalidad se convertirá en facilitadora y acompañante de los procesos de desarrollo a través de la unidad técnica y el departamento de desarrollo comunitario.

### Organigrama Actual<sup>5</sup>



<sup>5</sup> Propuesta monografía elaborada por la Lic. Deysi Pérez

#### 4.4 Gestión de recursos

Lo mencionado en el inciso anterior es parte del proceso de gestión de recursos para la ejecución del plan; sin embargo ello implica, aparte de las ideas programadas con sus presupuestos, la preparación de fichas y perfiles de proyectos, clasificando los mismos según sea su necesidad de financiamiento, hay proyectos que pueden ser ejecutados con recursos locales, otros con apoyo del gobierno local, y otros gestionados a nivel gubernamental y cooperación externa.

Adicional a la socialización del plan se remitirán resúmenes del PDM y de fichas de proyectos a diversos cooperantes, para motivarlos en apoyar la ejecución del plan. Es de recalcar que cada uno de los proyectos tiene un presupuesto aproximado en donde se definen los montos según su costo, incluyendo la contraparte local-comunitaria, lo municipal y lo solicitado al cooperante.

En lo referente a la administración de recursos de inversión, la municipalidad a ganado suficiente experiencia mediante la ejecución de proyectos, tanto con recursos propios, como recursos adquiridos con el estado (Transferencia), y recursos con cooperantes.

Los recursos financieros actualmente son administrados directamente por la unidad de tesorería municipal conforme a las normas presupuestarias y de procedimientos administrativos, que anualmente son aprobadas por la corporación municipal, conforme a la ley de contratación del estado y las disposiciones del tribunal superior de cuentas, y otras disposiciones normativas.

Se aprovechara la experiencia a obtener con el Ciclo Unificado de Proyectos, en este caso los recursos serán transferidos a las comunidades y sus organizaciones responsables; las cuales organizarán comités de finanzas, harán apertura de cuenta de cheques, llevarán sistemas contables y prepararán informes mensuales y de liquidación al final del proyecto. El papel de la municipalidad será asesor, supervisor, auditor externo y receptor del bien construido a satisfacción.

#### 4.5 Plan de comunicación

A efectos que el PDM se convierta en un instrumento de gestión y por tanto de conocimiento general para la sociedad del territorio del municipio, para el gobierno central y la cooperación, se requiere de una estrategia de socialización del mismo de modo que los diversos actores se apropien del plan. Por lo anterior, se ha diseñado un plan de comunicación bajo los siguientes aspectos:

**Objetivo general:**

Socializar el PDM de EL PORVENIR y su importancia en el desarrollo territorial municipal.

**Objetivos específicos:**

1. Dar a conocer los principales problemas identificados, la visión compartida, las líneas y propuestas de proyectos estratégicos y los temas de desarrollo del municipio.
2. Lograr compromisos de la sociedad civil, instituciones privadas y organismos cooperantes para la ejecución del PDM.
3. Incidir ante el gobierno central para obtener el apoyo en la ejecución de proyectos orientados a los objetivos del milenio (ODM) y el Plan de Nación.

**CRONOGRAMA DE ACTIVIDADES**

| Nº                  | Actividad   | Unidad    | E | F | M | A | M | Total | Responsables  | Costos              |
|---------------------|---|-----------|---|---|---|---|---|-------|---------------|---------------------|
|                     |   | medida    |   |   |   |   |   |       |               |                     |
| 1                   | Socialización del plan a las diferentes comunidades                 | Jornadas  | X | X |   |   |   | 3     | Alcalde y UTM | L.30,000.00         |
| 2                   | Spot Televisivo y Radial (anuncios sobre el proceso)                | Anuncios  | X | x |   |   |   | 2     | UTM           | L.2,000.00          |
| 3                   | Cabildos abiertos informativos a nivel municipal                    | Cabildos  |   | X |   |   |   | 2     | UTM           | L. 25,000.00        |
| 4                   | Elaboración y distribución de trifolios sobre el contenido del plan | Trifolios |   |   | X |   |   | 500   | UTM           | L. 12,500.00        |
| 5                   | Presentaciones a organismos cooperantes y gubernamentales           | Visitas   |   |   | X | X | X | 5     | Alcalde y UTM | L.20,000.00         |
| <b>Total costos</b> |   |           |   |   |   |   |   |       |               | <b>L. 89,500.00</b> |

**4.6 Viabilidad**

**Social:** El proceso de PDM se construye a partir de la preparación de los Planes de Desarrollo Comunitario (PDC), proceso que implicó la preparación de una línea de base comunitaria participativa, la identificación de líderes comunitarios facilitadores, la capacitación de estos líderes en la metodología PDC, la realización de tres a cinco asambleas por comunidad para analizar los resultados de la línea de base e identificar ideas de proyectos, la consolidación del plan por el equipo facilitador, y sobre esta base

preparar los planes zonales, el plan plurianual y planes anuales. Por tanto podemos concluir que el proceso de gestión del PDM y de los PDC tiene una alta viabilidad social porque en el mismo ha existido una participación efectiva de la base social comunitaria de los líderes y las autoridades municipales, cuestión que pueden corroborarse con los listados y las certificaciones de puntos de acta.

**Financiero:** Muchos de los proyectos identificados en los PDC son ejecutables con recursos locales, sin necesidad de obtención de recursos externos, más que el compromiso de sus líderes y de sus organizaciones de querer impulsarlos para mejorar las condiciones económicas y sociales comunitarias.

La cantidad de proyectos identificadas en el plan plurianual y en otros que constituyen el banco municipal de proyectos (Planes Zonales y PDC), son demasiados si los comparamos con la disponibilidad financiera local y municipal, por lo que será necesario motivar a la cooperación externa para atraer nuevos recursos al municipio.

**Técnico:** La mayoría de proyectos son de tipo social, infraestructura y productivo, existe localmente disponibilidad de recurso humano en proceso de capacitación.

#### 4.7 Limitantes y riesgos

##### Limitantes:

- La municipalidad no dispone del suficiente recurso humano a nivel técnico que apoye la gestión de los proyectos.
- A pesar del esfuerzo y ejercicio realizado en proceso de planificación comunitaria, la mayoría de la población no está consiente ni posee una cultura de solidaridad y voluntariado en la ejecución de proyectos comunitarios.
- Los ingresos corrientes municipales son limitados, lo que afecta el uso de recursos para inversión.
- No existe una cultura empresarial y hay muy poco recurso humano con formación secundaria en el campo contable administrativo, lo cual afecta los emprendimientos a nivel productivo.

##### Riesgos:

- El sectarismo político afecten la gestión y ejecución de los proyectos.
- A pesar del esfuerzo participativo de planificación comunitaria, la mayoría de la población no haya entendido que el plan es una herramienta fundamental para el desarrollo local y las comunidades del municipio.

- Dificultad de cohesión entre las organizaciones existentes en las comunidades, que afecte la consolidación de una instancia comunitaria que lidere la gestión del PDC y PDM.
- Que el nuevo gobierno municipal no asuma con responsabilidad la necesidad de promover el desarrollo municipal sobre la base del PDM.
- Que las instituciones existentes en el municipio no logren concertar apoyo y acciones conjuntas con la municipalidad y las comunidades.

## V. Costos y financiamiento

Para efectos de ilustración los costos los hemos calculado a tres niveles:

- A nivel de los PDC por cada comunidad
- A nivel de los Planes Zonales
- A nivel del Plan Plurianual (por ejes temáticos)

Los dos primeros cálculos tienen el propósito de conocer cuál es el verdadero costo, a precios actuales, para solventar los problemas y demandas que tienen el conjunto de comunidades del municipio, igual podemos decir en lo referente a los planes zonales, este último considerando una priorización con relación al conjunto de los primeros. No obstante, para tener una estimación de los proyectos priorizados a nivel del municipio se ha realizado el cálculo de costos solamente del plan plurianual, por cada eje temático, que representan el conjunto de proyecto priorizados a este nivel sobre la base de los planes zonales. A continuación se muestran los resultados:

### Costos a Nivel de Planes de Desarrollo Comunitario

| Nº    | Comunidades  | # de Proyectos | Costo total           |
|-------|--------------|----------------|-----------------------|
| 1     | LA UNION     | 20             | 13,400,000            |
| 2     | SALADO BARRA | 24             | 7,750,000             |
| 3     | LA CURVA     | 58             | 7,460,000             |
| 4     | CARACAS      | 8              | 2,710,000             |
| 5     | CACERES      | 15             | 7,050,000             |
| 6     | LA RUIDOSA   | 25             | 8,155,000             |
| 7     | EL PINO      | 30             | 33,070,000            |
| 8     | GANCHO       | 57             | 11,937,000            |
| 9     | OROTINA      | 40             | 8,412,000             |
| 10    | BURGOS       | 41             | 6,898,250             |
| 11    | EL PORVENIR  | 42             | 14,495,000            |
| 12    | LOPEZ BONITO | 42             | 632,000               |
| 13    | MONTE VIDEO  | 61             | 6,956,000             |
| TOTAL |              | <b>463</b>     | <b>128,925,250.00</b> |

### Costos a nivel de Planes Zonales Territoriales

| Zonas        | # de Proyectos | Costo total         |
|--------------|----------------|---------------------|
|              |                | L.                  |
| Zona 1       | 60             | 11848,000.00        |
| Zona 2       | 54             | L. 13170,000        |
| Zona 3       | 60             | L. 31615,000        |
| Zona 4       | 102            | L. 32467,600        |
|              |                | L.                  |
| <b>Total</b> | <b>276</b>     | <b>89100,600.00</b> |

**Costos por eje temático y planes especiales a nivel de Plan de Inversión Plurianual**

| No.          | Por Eje Temático y Planes Especiales | Total      | Costo total         |                    |                     |                    |                      |
|--------------|--------------------------------------|------------|---------------------|--------------------|---------------------|--------------------|----------------------|
|              |                                      |            | Productivo          | Social             | Infraestruc.        | Ambiente           | Total                |
| 1            | Ordenamiento territorial             | 17         | L. 19100,000.00     | L. 5320,000.00     | L. 0                | L. 0               | L. 24420,000         |
| 2            | Salud y Nutrición                    | 11         | 0.00                | L. 837,000         | L. 6100,000         | 0.00               | L. 6937,000          |
| 3            | Educación                            | 3          | 0.00                | L. 555,000         | L. 3100,000         | 0.00               | L. 3655,000          |
| 4            | Recursos Naturales y Ambiente        | 18         | 0.00                | 0.00               | L. 1200,000.00      | L. 3730,000        | L. 4930,000          |
| 5            | Grupos Vulnerables                   | 2          | 0.00                | 0.00               | L. 0.00             | 0.00               | L. 0                 |
| 6            | Vivienda                             | 7          | 0.00                | L. 0               | L. 6320,000         | 0.00               | L. 6320,000          |
| 7            | Agua y Saneamiento                   | 14         | 0.00                | L. 425,000         | L. 4485,000         | 0.00               | L. 4910,000          |
| 8            | Economía                             | 6          | L. 1810,000         | L. 0               | L. 1220,000         | 0.00               | L. 3030,000          |
| 9            | Seguridad Alimentaria                | 15         | 1702000.00          | L. 50,000          | 1730000.00          | 0.00               | L. 3482,000          |
| 10           | Tierra                               | 8          | 322000.00           | L. 120,000         | 0.00                | 0.00               | L. 442,000           |
| 11           | Participación                        | 0          | 0.00                | L. 0               | 0.00                | 0.00               | L. 0                 |
| 12           | Seguridad Ciudadana                  | 1          | 0.00                | L. 350,000         | 0.00                | 0.00               | L. 350,000           |
| 13           | Infraestructura Social               | 14         | 40000.00            | 0.00               | L. 6604,000         | 0.00               | L. 6644,000          |
| 14           | Turismo                              | 0          | 0.00                | 0.00               | 0.00                | 0.00               | 0.00                 |
| 15           | Plan Estratégico de Desarrollo       | 6          |                     |                    |                     |                    | L. 61650,000         |
| 16           | Plan de Acción Ambiental             | 5          |                     |                    |                     |                    | L. 1425,500          |
| 17           | Plan de Gestión de Riesgo            | 15         |                     |                    |                     |                    | L. 44230,000         |
| <b>TOTAL</b> |                                      | <b>139</b> | <b>L. 22974,000</b> | <b>L. 7657,000</b> | <b>L. 30631,139</b> | <b>L. 3730,000</b> | <b>L. 172425,500</b> |



### Financiamiento del Plan de Inversión Plurianual Según Fuente

El financiamiento del Plan de Inversión Plurianual, se determinó según la capacidad financiera del municipio analizando su plan de inversión 2013 y programando de esta manera para cinco años. Los proyectos zonales serán financiados un 15% con fondos locales que es la generalidad en la experiencia que tienen los municipios, 40% fondos municipales (corrientes y de capital) y un 45% fondos externos. Los proyectos estratégicos por su gran dimensión financiera se han programado con un 25% de financiamiento local, 45% municipal, y de esta misma manera los proyectos de planes especiales.

| No.          | Por eje temático y línea estratégica | Costo total          | Fuente de financiamiento |                       |                         |
|--------------|--------------------------------------|----------------------|--------------------------|-----------------------|-------------------------|
|              |                                      |                      | Local (15%)              | Mpal (40%)            | Externo (45%)           |
| 1            | Ordenamiento territorial             | L. 24420,000         | L. 366300,000            | L. 976800,000         | L. 1098900,000.0        |
| 2            | Salud y Nutrición                    | L. 6937,000          | L. 104055,000            | L. 277480,000         | L. 312165,000.0         |
| 3            | Educación                            | L. 3655,000          | L. 54825,000             | L. 146200,000         | L. 164475,000.0         |
| 4            | Recursos Naturales y Ambiente        | L. 4930,000          | L. 73950,000             | L. 197200,000         | L. 221850,000.0         |
| 5            | Grupos Vulnerables                   | L. 0                 | L. 0                     | L. 0                  | L. 0.0                  |
| 6            | Vivienda                             | L. 6320,000          | L. 94800,000             | L. 252800,000         | L. 284400,000.0         |
| 7            | Agua y Saneamiento                   | L. 4910,000          | L. 73650,000             | L. 196400,000         | L. 220950,000.0         |
| 8            | Economía                             | L. 3030,000          | L. 45450,000             | L. 121200,000         | L. 136350,000.0         |
| 9            | Seguridad Alimentaria                | L. 3482,000          | L. 52230,000             | L. 139280,000         | L. 156690,000.0         |
| 10           | Tierra                               | L. 442,000           | L. 6630,000              | L. 17680,000          | L. 19890,000.0          |
| 11           | Participación                        | L. 0                 | L. 0                     | L. 0                  | L. 0.0                  |
| 12           | Seguridad Ciudadana                  | L. 350,000           | L. 5250,000              | L. 14000,000          | L. 15750,000.0          |
| 13           | Infraestructura Social               | L. 6644,000          | L. 99660,000             | L. 265760,000         | L. 298980,000.0         |
| 14           | Turismo                              | L. 0                 | L. 0                     | L. 0                  | L. 0.0                  |
| 15           | Plan Estratégico de Desarrollo       | L. 61650,000         | L. 924750,000            | L. 2466000,000        | L. 2774250,000.0        |
| 16           | Plan de Acción Ambiental             | L. 1425,500          | L. 21382,500             | L. 57020,000          | L. 64147,500.0          |
| 17           | Plan de Gestión de Riesgo            | L. 44230,000         | L. 663450,000            | L. 1769200,001        | L. 1990350,000.9        |
| <b>Total</b> |                                      | <b>L. 172425,500</b> | <b>L. 2586382,500</b>    | <b>L. 6897020,001</b> | <b>L. 7759147,500.9</b> |

## VI. Seguimiento y evaluación

### 6.1 Seguimiento

Describir cada cuanto tiempo, como y que instrumentos vamos a utilizar en el seguimiento del plan. Eje: instrumentos contables, encuestas, auditorías, informes, etc.

El concepto de seguimiento consiste en evaluar lo programado vrs lo ejecutado del plan de Desarrollo Municipal de forma participativa. Que permita visualizar el nivel de avance en la ejecución y la reprogramación de actividades.

Para el seguimiento se cuenta con un comité de instancia ciudadana, que su función es velar por la ejecución de este Plan de Desarrollo Municipal. El equipo de la Unidad Técnica Municipal (UTM) junto con dos representantes de la corporación municipal quienes serán los responsables de analizar semestralmente los avances en al ejecución del plan.

Se cuenta con un plan de inversión anual y plurianual que establece los proyectos planificados que serán ejecutados.

El resumen de estos planes deberá acompañarse de un análisis de limitantes encontradas y recomendaciones que el comité de instancia ciudadana presentara a la corporación municipal.

Este informe deberá de ir acompañado de u resumen de la ejecución financiera por cada proyecto preparado por la unidad de tesorería.

### 6.2 Evaluación

Cada cuanto tiempo se realizarán ejercicios de evaluación, que instrumentos se utilizarán y quienes participarán. A que instancias mantendrán informados y que mecanismos se utilizarán para mantener informados a las comunidades y población del municipio.

Con apoyo de la unidad técnica intermunicipal (MAMUCA) preparara indicadores de efecto e impacto por cada proyecto programado. El proceso de evaluación implicara determinar el nivel de efectos e impactos alcanzados en la ejecución de cada proyecto según los objetivos definidos para cada uno de ellos. Debe definirse una valoración por cada indicador correspondiente a cada proyecto a fin de medir el porcentaje de alcance por cada uno y en su totalidad; de esta manera obtendrá los resultados de evaluación de la ejecución del plan. Este ejercicio se realizara anualmente y será presentado a la corporación municipal y en cabildo abierto.

# ANEXOS

**Secretaría del Interior y Población (SEIP)**  
**Agencia de Cooperación Internacional del Japón (JICA)**  
**Proyecto Fortalecimiento de las Capacidades Local (FOCAL II)**  
**CUADRO DE INDICADORES DEL MUNICIPIO DE EL PORVENIR,**  
**DEPARTAMENTO DE ATLANTIDA**

| Temática<br>Objetivos y<br>metas         | ODM   | ERP | Indicadores de línea de base<br>a nivel municipal                            | Municipio |        |
|--|---|-----|--|-----------|--------|
|  |   |     |  | Cantidad  | %      |
| Datos<br>Generales<br>sobre<br>población |   |     | Población total  | 8.262     | N/A    |
|  |   |     | Población femenina   | 4.286     | 51,88% |
|  |   |     | Población masculina  | 3.976     | 48,12% |
|  |   |     | Promedio de personas por<br>vivienda   | 1,0       | N/A    |
|  |   |     | Población menor de 5 años  | 89        | 1,08%  |
|  |   |     | Población ubicada en el rango<br>de 5 a 12 años                              | 1.806     | 21,86% |
|  |   |     | Población ubicada en el rango<br>de 13 a 18 años                             | 1.502     | 18,18% |
|  |   |     | Población ubicada en el rango<br>de 19 a 30 años                             | 1.989     | 24,07% |
|  |   |     | Población ubicada en el rango<br>de 31 a 50 años                             | 1.834     | 22,20% |
|  |   |     | Población ubicada en el rango<br>de 51 años y más                            | 1.042     | 12,61% |
| Fuerza de<br>Trabajo                     |   |     | Población en edad de trabajar<br>(PET)                                       | 6.359     | 76,97% |
|  |   |     | Población económicamente<br>activa (PEA)                                     | 2.058     | 38,67% |
|  |   |     | Población económicamente<br>activa (PEI)                                     | 3.900     | 61,33% |
|  |   |     | Tasa de desempleo  | N/A       | 16,30% |
| Meta 1                                   | Reducir a la<br>mitad %<br>personas < \$<br>1.00 diario |     | # promedio de hogares con<br>ingresos diario per cápita<br>menor a \$ 1.00   | 405       | 20,02% |
|  |   |     | # promedio de hogares con<br>ingresos diario per cápita de \$<br>1.00 a 2.00 | 542       | 26,79% |

|  |   |                                 |  |       |        |
|--|---|---------------------------------|--|-------|--------|
|  |   |                                 | # promedio de hogares con ingresos diario per cápita mayor a \$ 2.00   | 1.076 | 53,18% |
|  |   | Reducir la Pobreza en 24 puntos | Tasa de pobreza según censo población y vivienda 2001                  | N/A   | 65,00% |
|  |   |                                 | Tasa de pobreza extrema según censo 2001                               | N/A   | 42,40% |
| Meta 2   | Reducir a la mitad personas, con hambre |                                 | # hogares que los ingresos les ajusta para alimentarse los 3 tiempos   | 1.849 | 91,40% |
|  |   |                                 | # familias que los ingresos les ajusta para alimentarse solo 2 tiempos | 148   | 7,32%  |
|  |   |                                 | # familias que los ingresos les ajusta para alimentarse solo 1 tiempo  | 26    | 1,29%  |
| Ingresos por remesas                             |   |                                 | # familias que reciben remesas   | 312   | 0,00%  |
|  |   |                                 | # familias que reciben remesas menos de Lps. 1000.00                   | 80    | 26,23% |
|  |   |                                 | # familias que reciben remesas de Lps. 1001.00 a 2000                  | 113   | 37,05% |
|  |   |                                 | # familias que reciben remesas de Lps. 2001.00 en adelante             | 112   | 36,72% |
| Familias Trabajan la tierra y producen alimentos |   |                                 | # familias que trabajan por cuenta propia la tierra                    | 209   | 9,44%  |
|  |   |                                 | # familias trabajan tierra totalmente pagada                           | 122   | 5,51%  |
|  |   |                                 | # familias trabajan tierra propia pagando                              | 8     | 0,36%  |
|  |   |                                 | # familias trabajan en tierra alquilada y prestada                     | 54    | 2,44%  |
|  |   |                                 | # familias trabajan en tierra en litigio y comunal                     | 2     | 0,09%  |
|  |   |                                 | # familias que no tiene tierra   | 2.029 | 91,60% |
|  |   |                                 | # familias que producen alimentos                                      | 192   | 8,67%  |
|  |   |                                 | # familias que producen alimento para autoconsumo                      | 160   | 7,22%  |
| Personas Trabajan la                             |   |                                 | # viviendas donde trabaja una persona por familia                      | 118   | 54,38% |

|   |                                   |  |   |       |        |
|---|-----------------------------------|--|---|-------|--------|
| tierra por familia                          |                                   |  | # viviendas donde trabajan dos persona por familia        | 44    | 20,28% |
|   |                                   |  | # viviendas donde trabajan tres personas por familia      | 18    | 8,29%  |
|   |                                   |  | # viviendas donde trabajan 4 o más personas por familia   | 37    | 17,05% |
| Educación                                   |                                   |  |   | -     | 0,00%  |
| Datos Generales sobre población estudiantil |                                   |  | # de niñ@s en edad de estudiar                            | 4.198 | 50,81% |
|   |                                   |  | # de niñ@s en edad escolar que actualmente estudian       | 3.085 | 73,50% |
|   |                                   |  | niñ@s en edad escolar que actualmente no estudian         | 1.112 | 26,50% |
|   |                                   |  | # de niñ@s en edad de estudiar del sexo femenino          | 2.125 | 50,62% |
|   |                                   |  | # de niñ@s en edad de estudiar del sexo masculino         | 2.073 | 49,38% |
|   |                                   |  | # de niñ@s que actualmente estudian del sexo masculino    | 1.516 | 73,17% |
|   |                                   |  | # de niñ@s que actualmente estudian del sexo femenino     | 1.569 | 73,84% |
| Meta 3                                      |                                   | Duplicar cobertura neta en educación prebasica en niñ@s de 5 años.           | # de niñ@s en edad preescolar (de 5 a 6 años)             | 401   | 9,57%  |
|   |                                   |  | # de niñ@s que están estudiando preescolar                | 336   | 7,61%  |
|   | Ciclo completo enseñanza primaria |  | # de niñ@s en edad de estudiar primaria (7 a 12 años)     | 1.415 | 33,76% |
|   |                                   |  | # de niñ@s que estudian primaria                          | 2.463 | 55,75% |
|   |                                   | Lograr cobertura neta del 95% en los dos primeros ciclos de educación básica | # de niñ@s en edad de estudiar plan básico (13 a 15 años) | 766   | 18,28% |
|   |                                   |  | # de niñ@s que actualmente cursan plan básico             | 1.087 | 24,60% |
| Estudios diversificados                     |                                   |  | # de niñ@s en edad de estudiar diversificado (16 a 18     | 694   | 16,56% |

|        |  |  |  |       |        |
|--------|--|--|--|-------|--------|
|        |  |  | años)  |       |        |
|        |  |  | # de niñ@s que actualmente cursan diversificado                                | 459   | 10,39% |
|        |  |  | # de niñ@s en edad de estudiar diversificado (19 a 23 años)                    | 915   | 21,83% |
|        |  |  | # jóvenes que actualmente estudian en la universidad                           | 69    | 1,56%  |
|        |  | Lograr que el 50% de la fuerza laboral de trabajo emergente complete la educación secundaria | Población que representa fuerza de trabajo emergente (13 a 18 años)            | 1.444 | 20,62% |
|        |  |  | Población fuerza de trabajo emergente que actualmente estudia en la secundaria | 1.546 | 34,99% |
| Genero |  |  |  | -     | 0,00%  |
|        |  |  | Total niñ@s que estudian preescolar (de 5 a 6 años)                            | 336   | 7,61%  |
|        |  |  | # de niñas que estudian preescolar, de los que tienen edad                     | 160   | 47,62% |
|        |  |  | # de niños que estudian preescolar, de los que tienen edad                     | 176   | 52,38% |
|        |  |  | Total niñ@s que estudian primaria  | 2.463 | 55,75% |
|        |  |  | # de niños que estudian primaria, de los que tienen edad                       | 1.263 | 51,28% |
|        |  |  | # de niñas que estudian primaria, de los que tienen edad                       | 1.200 | 48,72% |
|        |  |  | Total niñ@s que estudian secundaria  | 1.546 | 34,99% |
|        |  |  | # de niños que estudian secundaria, de los que tienen edad                     | 727   | 47,02% |
|        |  |  | # de niñas que estudian secundaria, de los que tienen edad                     | 819   | 52,98% |
|        |  |  | # de hombres en edad de  | 3.366 | 48,06% |

|        |                                     |  |   |       |          |
|--------|-------------------------------------|--|---|-------|----------|
|        |                                     |  | trabajar  |       |          |
|        |                                     |  | # de mujeres en edad de trabajar  | 3.629 | 51,81%   |
|        |                                     |  | % de mujeres que trabajan irremuneradamente (ocupación)                           | 725   | 27,49%   |
|        |                                     |  | % de hombres que trabajan remunerada mente (ocupación)                            | 1.912 | 72,51%   |
|        |                                     |  | # de hombres de la fuerza de trabajo emergente que actualmente estudia secundaria | 727   | 47,02%   |
|        |                                     |  | # de mujeres de la fuerza de trabajo emergente que actualmente estudia secundaria | 819   | 52,98%   |
|        |                                     |  | Tasa de embarazos en adolescentes (PN) (__ mujeres de 13 a 21 años)               | N/A   | 0,00%    |
|        |                                     |  | # de madres solteras/ hogares   | 214   | 6,41%    |
| Meta 5 | Reducir mortalidad 2/3 niñ@s 5 años | Reducir a la mitad la tasa de mortalidad infantil en niñ@s < de 5 años | # de niñ@s menores o iguales a 4 años   | 89    | 1,08%    |
|        |                                     |  | # de niñ@s muertos menores de 5 años en el 20__                                   | -     | #¡DIV/0! |
|        |                                     |  | Tasa de mortalidad infantil en menores de 5 años                                  | 30    | -        |
|        |                                     |  | Total de niñ@s / niñas nacidos en el 20__   | 128   | 0,00%    |
|        |                                     |  | % de partos atendidos por enfermeras  | 6     | 0,27%    |
|        |                                     |  | % de partos atendidos por parteras  | 11    | 0,50%    |
|        |                                     |  | % de partos atendidos por médicos   | 60    | 2,71%    |
|        |                                     |  | % de partos atendidos por ella sola   | 1     | 0,05%    |
|        |                                     |  | % de partos atendidos por el marido   | 1     | 0,05%    |
|        |                                     |  | % de partos atendidos por otra persona  | 2.139 | 96,44%   |
|        |                                     |  | Tasa de desnutrición menores de 5 años (censo base 2001)                          | N/A   | 0,00%    |
| Meta 6 | Reducir la                          | Reducir a  | # de madres murieron antes,   | 8     | 0,00%    |



|          | mortalidad materna en 3/4              | la mitad la mortalidad materna | durante o posparto en el 20__                                  |       |   |
|----------|--|--------------------------------|--|-------|---|
|          |  |                                | Tasa de mortalidad materna por mil partos atendidos            | N/A   | 0,00%   |
| Meta 7   | Reducir paludismo y otras enfermedades |                                | # de personas se enfermaron de paludismo durante el 20__       | 14    | 1,41%   |
|          |  |                                | # de personas enfermaron de dengue clásico en el 20__          | 144   | 14,49%  |
|          |  |                                | # de personas se enfermaron de IRAS durante el 20__            | 514   | 51,71%  |
|          |  |                                | # de personas enfermaron de dengue hemorrágico el 20__         | 16    | 1,61%   |
|          |  |                                | # de personas se enfermaron de chagas durante el 20__          | 15    | 1,51%   |
|          |  |                                | # de personas se enfermaron de tuberculosis el 20__            | 10    | 1,01%   |
|          |  |                                | # de personas se enfermaron de alcoholismo el 20__             | 21    | 2,11%   |
|          |  |                                | # de personas se enfermaron de cancer el 20__                  | 14    | 1,41%   |
|          |  |                                | # de personas se enfermaron de diarreas el 20__                | 99    | 9,96%   |
|          |  |                                | # de personas se enfermaron de la piel el 20__                 | 75    | 7,55%   |
|          |  |                                | # de personas se enfermaron de otras enfermedades el 20__      | 65    | 6,54%   |
|          |  |                                | # de niñ@s con discapacidad el 20__                            | 7     | 0,70%   |
|          |  |                                | Reducción del VIH  |       | # de personas con VIH (datos Región Sanitaria de su Departamento) |
| Ambiente |  |                                |  | -     | 0,00%   |
|          |  |                                | # de viviendas con servicio de agua domiciliar con pozo        | 91    | 4,12%   |
|          |  |                                | # de viviendas con servicio de agua domiciliar con acueducto   | 1.517 | 68,70%  |
|          |  |                                | # de viviendas con servicio de agua llave pública              | 467   | 21,15%  |
|          |  |                                | # de viviendas con servicio de agua domiciliar de pozo comunal | 89    | 4,03%   |

|                              |                                     |  |   |       |        |
|------------------------------|-------------------------------------|--|---|-------|--------|
|                              |                                     |  | # de viviendas con servicio de alcantarillado               | 1.516 | 68,66% |
|                              |                                     |  | # de viviendas con letrinas                                 | 326   | 14,76% |
|                              |                                     |  | # de viviendas donde usan la letrina                        | 318   | 14,40% |
| Eliminación Desechos Sólidos |                                     |  | # de viviendas con servicio de recolección de basura        | 664   | 30,07% |
|                              |                                     |  | # de viviendas con servicio de aseo de calles               | 277   | 12,55% |
|                              |                                     | Lograr un 80% de cobertura de servicios de energía eléctrica | # de viviendas con servicio de energía eléctrica domiciliar | 1.437 | 65,08% |
| Vivienda                     | Mejoramiento habitantes de tugurios |  | # total de edificaciones en el Municipio                    | 9.693 | N/A    |
|                              |                                     |  | # de edificaciones públicas y privadas                      | 221   | 2,28%  |
|                              |                                     |  | # de viviendas  | 9.472 | 97,72% |
|                              |                                     |  | # de viviendas desocupadas                                  | 1.210 | 12,77% |
|                              |                                     |  | # de viviendas ocupadas                                     | 8.262 | 87,23% |
|                              |                                     |  | # de familias con vivienda propia totalmente pagada         | 1.466 | 67,43% |
|                              |                                     |  | # de familias con vivienda propia pagando                   | 155   | 7,13%  |
|                              |                                     |  | # de familias alquilando vivienda                           | 307   | 14,12% |
|                              |                                     |  | # de familias con vivienda cedida o prestada                | 246   | 11,32% |
| Condiciones de la Vivienda   |                                     |  | # de viviendas en buenas condiciones                        | 908   | 43,86% |
|                              |                                     |  | # de viviendas en regulares condiciones                     | 966   | 46,67% |
|                              |                                     |  | # de viviendas en malas condiciones                         | 196   | 9,47%  |
|                              |                                     |  | # de viviendas que no tienen repello                        | 739   | 21,38% |
|                              |                                     |  | # de viviendas tienen piso de tierra                        | 241   | 6,97%  |

|                               |  |  |  |       |        |
|-------------------------------|--|--|--|-------|--------|
|                               |  |  | # de viviendas sin cielo falso                     | 830   | 24,02% |
|                               |  |  | # de viviendas con techo en mal estado             | 502   | 14,53% |
|                               |  |  | # de viviendas con problemas estructurales         | 355   | 10,27% |
|                               |  |  | # de viviendas sin ningún problema                 | 789   | 22,83% |
| Espacio de la vivienda        |  |  | # de viviendas con una pieza                       | 258   | 11,94% |
|                               |  |  | # de viviendas con dos piezas                      | 413   | 19,11% |
|                               |  |  | # de viviendas con tres piezas                     | 490   | 22,67% |
|                               |  |  | # de viviendas con cuatro piezas                   | 514   | 23,79% |
|                               |  |  | # de viviendas con cinco piezas                    | 281   | 13,00% |
|                               |  |  | # de viviendas con seis piezas y más               | 205   | 9,49%  |
| Viviendas con baños           |  |  | # de viviendas sin baño                            | 129   | 5,79%  |
|                               |  |  | # de viviendas con un baño                         | 1.767 | 79,31% |
|                               |  |  | # de viviendas con dos baños                       | 296   | 13,29% |
|                               |  |  | # de viviendas con tres baños y más                | 36    | 1,62%  |
| # de Familias por vivienda    |  |  | # de viviendas con una familia                     | 1.985 | 92,71% |
|                               |  |  | # de viviendas con dos familias                    | 109   | 5,09%  |
|                               |  |  | # de viviendas con tres familias y más             | 47    | 2,20%  |
| Consumo Energico para cocinar |  |  | # de viviendas utiliza electricidad para cocinar   | 127   | 4,60%  |
|                               |  |  | # de viviendas utiliza el gas volátil para cocinar | 1.402 | 50,83% |
|                               |  |  | # de viviendas utiliza kerosén para cocinar        | 24    | 0,87%  |
|                               |  |  | # de viviendas utiliza leña para cocinar           | 1.205 | 43,69% |

# PLANES ZONALES TERRITORIALES

# ZONA # 1

(F-10)

**Programación del Plan Zonal de Desarrollo Territorial****Departamento :ATLANTIDA Municipio: EL PORVENIR Zona : 1 Fecha: 30/5/2013 Eje Temático: ORDENAMIENTO TERRITORIAL****Lugar de la Asamblea: SALON MUNICIPAL**

| Prioridad | Nombre de los Proyectos/Sector de Desarrollo | Comunidad    | No. Beneficiarios | Año de Ejecución |    |    |    |    | Costo Aproximado | Aporte Comunitario |
|-----------|--|--------------|-------------------|------------------|----|----|----|----|------------------|--------------------|
|           |  |              |                   | 14               | 15 | 16 | 17 | 18 |                  |                    |
| 1         | Ampliación de las Calles de la Comunidad     | La Curva     | 1500              | X                | X  |    |    |    | L.1,000,000.00   |                    |
| 2         | Señalización de Calles y Barrios             | La Unión     | 2800              | X                |    |    |    |    | L. 400,000.00    |                    |
| 3         | Construcción de un Parque Recreativo         | La Curva     | 1500              |                  | X  | X  |    |    | L.1,000,000.00   |                    |
| 4         | Apertura de la Calle Principal               | Salado barra | 300               |                  | X  | X  |    |    | L.1,000,000.00   |                    |
| 5         | Restauración de Tierra Degradadas            | Salado barra | 300               | X                |    |    |    |    | L. 5,000.00      |                    |

(F-10)

**Programación del Plan Zonal de Desarrollo Territorial****Departamento : ATLANTIDA Municipio: EL PORVENIR Zona : 1 Fecha:30/5/2013 Eje Temático: SALUD Y NUTRICION****Lugar de la Asamblea: SALON MUNICIPAL**

| Prioridad | Nombre de los Proyectos/Sector de Desarrollo                   | Comunidad    | No. Beneficiarios | Año de Ejecución |    |    |    |    | Costo Aproximado | Aporte Comunitario |
|-----------|--|--------------|-------------------|------------------|----|----|----|----|------------------|--------------------|
|           |  |              |                   | 14               | 15 | 16 | 17 | 18 |                  |                    |
| 1         | Construcción del Cerco del Centro de Salud                     | La Unión     | 2800              | X                |    |    |    |    | L. 300,000.00    |                    |
| 2         | Campañas sobre Brigadas Medicas                                | La Curva     | 1500              | X                | X  |    |    |    | L. 17,000.00     |                    |
| 3         | Creación o Construcción de una Farmacia Comunitaria            | La Curva     | 1500              |                  | X  |    |    |    | L. 100,000.00    |                    |
| 4         | Construcción de un Pequeño CESAMO                              | Salado Barra | 300               |                  | X  | X  |    |    | L. 1,000,000.00  |                    |
| 5         | Construcción y Equipamiento de Sala de Maternidad en el CESAMO | La Unión     | 2800              |                  | X  | X  | X  |    | L. 500,000.00    |                    |

## (F-10)

## Programación del Plan Zonal de Desarrollo Territorial

Departamento : ATLANTIDA Municipio: EL PORVENIR Zona : 1 Fecha:30/5/2013 Eje Temático: RECURSOS NATURALES Y AMBIENTE

Lugar de la Asamblea: SALON MUNICIPAL

| Prioridad | Nombre de los Proyectos/Sector de Desarrollo                  | Comunidad    | No. Beneficiarios | Año de Ejecución |    |    |    |    | Costo Aproximado | Aporte Comunitario |
|-----------|---|--------------|-------------------|------------------|----|----|----|----|------------------|--------------------|
|           |   |              |                   | 14               | 15 | 16 | 17 | 18 |                  |                    |
| 1         | Construcción de Eco Fogones Mejorados con hornos incorporados | La Curva     | 500               | X                |    |    |    |    | L. 500,000.00    |                    |
| 2         | Mejoramiento de Eco Fogones Mejorados con hornos incorporados | La Unión     | 1,000             | X                |    |    |    |    | L. 100,000.00    |                    |
| 3         | Implementar huertos familiares                                | Salado Barra | 300               | X                |    |    |    |    | L. 15,000.00     |                    |
| 4         | Reforestación de árboles a la orilla de los ríos              | Salado Barra | 300               | X                |    |    |    |    | L. 10,000.00     |                    |

## (F-10)

## Programación del Plan Zonal de Desarrollo Territorial

Departamento : ATLANTIDA Municipio: EL PORVENIR Zona : 1 Fecha:30/5/2013 Eje Temático: VIVIENDA

Lugar de la Asamblea: SALON MUNICIPAL

| Prioridad | Nombre de los Proyectos/Sector de Desarrollo                                     | Comunidad    | No. Beneficiarios | Año de Ejecución |    |    |    |    | Costo Aproximado | Aporte Comunitario |
|-----------|--|--------------|-------------------|------------------|----|----|----|----|------------------|--------------------|
|           |  |              |                   | 14               | 15 | 16 | 17 | 18 |                  |                    |
| 1         | Construcción de Viviendas Dignas que beneficien a la población de bajos recursos | La Curva     | 200               |                  | X  | X  |    |    | L. 1,250,000.00  |                    |
| 2         | Reparación y Mejoramiento de Techos en Mal Estado                                | La Curva     | 500               | X                |    |    |    |    | L. 500,000.00    |                    |
| 3         | Construcción y Mejoramiento de Viviendas en Mal Estado                           | La Unión     | 500               | X                |    |    |    |    | L. 1,000,000.00  |                    |
| 4         | Electrificación de Energía Solar en cada vivienda                                | Salado Barra | 200               |                  |    |    |    |    | L. 340,000.00    |                    |
| 5         | Suministro de materiales de construcción para viviendas en malas condiciones     | Salado Barra | 300               |                  | X  |    |    |    | L. 1,000,000.00  |                    |

(F-10)

## Programación del Plan Zonal de Desarrollo Territorial

Departamento : ATLANTIDA Municipio: EL PORVENIR Zona : 1 Fecha:30/5/2013 Eje Temático: AGUA Y SANEAMIENTO

Lugar de la Asamblea: SALON MUNICIPAL

| Prioridad | Nombre de los Proyectos/Sector de Desarrollo                      | Comunidad    | No. Beneficiarios | Año de Ejecución |    |    |    |    | Costo Aproximado | Aporte Comunitario |
|-----------|---|--------------|-------------------|------------------|----|----|----|----|------------------|--------------------|
|           |   |              |                   | 14               | 15 | 16 | 17 | 18 |                  |                    |
| 1         | Clorificación del Uso del Sistema de Agua Potable                 | La Unión     | 2800              | X                |    |    |    |    | L. 200,000.00    |                    |
| 2         | Reconstrucción de Tuberías de la Comunidad                        | La Curva     | 1500              | X                |    |    |    |    | L. 500,000.00    |                    |
| 3         | Construcción de Pilas y Tanques de Reserva                        | La Curva     | 1500              |                  | X  |    |    |    | L. 500,000.00    |                    |
| 4         | Construcción de oficina para el manejo y administración del mismo | La Curva     | 1500              | X                |    |    |    |    | L. 100,000.00    |                    |
| 5         | Construcción de un sistema de agua potable                        | Salado Barra | 300               | X                |    |    |    |    | L. 500000.00     |                    |
| 6         | Asistencia profesional a los miembros de la junta de agua         | La Unión     | 150               | X                |    |    |    |    | L. 20,000.00     |                    |
| 7         | Construcción de oficina para el manejo y administración del mismo | Salado Barra | 300               | X                |    |    |    |    | L. 16000.00      |                    |
| 8         | Clorificación del uso del Sistema de Agua Potable                 | Salado Barra | 300               | X                |    |    |    |    | L. 5,000.00      |                    |



## (F-10)

## Programación del Plan Zonal de Desarrollo Territorial

Departamento : ATLANTIDA Municipio: EL PORVENIR Zona : 1 Fecha:30/5/2013 Eje Temático: ECONOMIA

Lugar de la Asamblea: SALON MUNICIPAL

| Prioridad | Nombre de los Proyectos/Sector de Desarrollo                       | Comunidad    | No. Beneficiarios | Año de Ejecución |    |    |    |    | Costo Aproximado | Aporte Comunitario |
|-----------|--|--------------|-------------------|------------------|----|----|----|----|------------------|--------------------|
|           |  |              |                   | 14               | 15 | 16 | 17 | 18 |                  |                    |
| 1         | Construcción de una empresa de Quesería                            | La Curva     | 500               |                  |    | X  | X  |    | L. 280,000.00    |                    |
| 2         | Fortalecimiento y asistencia profesional a microempresas           | La Unión     | 50                | X                |    |    |    |    | L. 500,000.00    |                    |
| 3         | Equipamiento de lanchas, motor, chalecos para la comunidad (guías) | Salado Barra | 15                |                  | X  |    |    |    | L. 720,000.00    |                    |

## (F-10)

## Programación del Plan Zonal de Desarrollo Territorial

Departamento : ATLANTIDA Municipio: EL PORVENIR Zona :1 Fecha:30/5/2013 Eje Temático: SEGURIDAD ALIMENTARIA

Lugar de la Asamblea: SALON MUNICIPAL

| Prioridad | Nombre de los Proyectos/Sector de Desarrollo                           | Comunidad    | No. Beneficiarios | Año de Ejecución |    |    |    |    | Costo Aproximado | Aporte Comunitario |
|-----------|--|--------------|-------------------|------------------|----|----|----|----|------------------|--------------------|
|           |  |              |                   | 14               | 15 | 16 | 17 | 18 |                  |                    |
| 1         | Compra de terrenos para huertos familiares y comunales                 | La Curva     | 300               | X                |    |    |    |    | L. 20,000.00     |                    |
| 2         | Implementar viveros de semilla de hortalizas                           | Salado Barra | 200               | X                |    |    |    |    | L. 100,000.00    |                    |
| 3         | Compra de terrenos para la implementación de huertos familiares de 5mz | La Unión     | 625               |                  |    | X  |    |    | L. 1,000,000.00  |                    |
| 4         | Implementar proyectos sobre huertos familiares                         | Salado Barra | 130               | X                |    |    |    |    | L. 3,0000.00     |                    |
| 5         | Implementar proyectos sobre abonos comunitarios                        | Salado Barra | 130               | X                |    |    |    |    | L. 2,0000.00     |                    |

(F-10)

## Programación del Plan Zonal de Desarrollo Territorial

Departamento : ATLANTIDA Municipio: EL PORVENIR Zona :1 Fecha:30/5/2013 Eje Temático: INFRAESTRUCTURA SOCIAL

Lugar de la Asamblea: SALON MUNICIPAL

| Prioridad | Nombre de los Proyectos/Sector de Desarrollo                  | Comunidad    | No. Beneficiarios | Año de Ejecución |    |    |    |    | Costo Aproximado | Aporte Comunitario |
|-----------|---|--------------|-------------------|------------------|----|----|----|----|------------------|--------------------|
|           |   |              |                   | 14               | 15 | 16 | 17 | 18 |                  |                    |
| 1         | Construcción de un Centro de Salud                            | La Curva     | 1500              |                  |    | X  | X  |    | L. 1,000,000.00  |                    |
| 2         | Construcción de un kínder y mejoramiento del centro educativo | La Curva     | 325               | X                |    |    |    |    | L. 380,000.00    |                    |
| 3         | Construcción de un centro comunal                             | La Curva     | 1500              | X                |    |    |    |    | L. 500,000.00    |                    |
| 4         | Compra de tren comunitario                                    | Salado Barra | 300               |                  | X  | X  |    |    | L. 500,000.00    |                    |
| 5         | Construcción y equipamiento de empacadora de yuca             | La Unión     | 1500              |                  |    | X  |    |    | L. 1,500,000.00  |                    |

# ZONA # 2

(F-10)

## Programación del Plan Zonal de Desarrollo Territorial

Departamento: ATLANTIDA Municipio: EL PORVENIR Zona :2 Fecha:30/5/2013 Eje Temático : ORDENAMIENTO TERRITORIAL

Lugar de la Asamblea: SALON MUNICIPAL

| Prioridad | Nombre de los Proyectos/Sector de Desarrollo | Comunidad  | No. Beneficiarios | Año de Ejecución |    |    |    |    | Costo Aproximado | Aporte Comunitario |
|-----------|--|------------|-------------------|------------------|----|----|----|----|------------------|--------------------|
|           |  |            |                   | 14               | 15 | 16 | 17 | 18 |                  |                    |
| 1         | Construcción de una Caja Puente              | CARACAS    | 2000              |                  | X  |    |    |    | L. 800,000.00    |                    |
| 2         | Proyecto de Electrificación                  | CARACAS    | 562               | X                |    |    |    |    | L. 80,000.00     |                    |
| 3         | Construcción del Cerco del Colegio SAT       | CARACAS    | 2000              | X                |    |    |    |    | L. 150,000.00    |                    |
| 4         | Pavimentación de la Calle Principal          | CACERES    | 500               |                  | X  |    |    |    | L. 3,000,000.00  |                    |
| 5         | Electrificación de la Comunidad              | CACERES    | 263               | X                |    |    |    |    | L. 400,000.00    |                    |
| 6         | Delimitación de la Comunidad                 | CACERES    | 500               | X                |    |    |    |    | L. 30,000.00     |                    |
| 7         | Construcción de una Caja Puente              | LA RUIDOZA | 500               |                  |    | X  |    |    | L. 500,000.00    |                    |
| 8         | Ampliación de las Calles de la Comunidad     | LA RUIDOZA | 500               |                  | X  |    |    |    | L. 300,000.00    |                    |

(F-10)

## Programación del Plan Zonal de Desarrollo Territorial

Departamento: ATLANTIDA Municipio: EL PORVENIR Zona :2 Fecha:30/5/2013 Eje Temático: SALUD Y NUTRICION

Lugar de la Asamblea: SALON MUNICIPAL

| Prioridad | Nombre de los Proyectos/Sector de Desarrollo                                    | Comunidad | No. Beneficiarios | Año de Ejecución |    |    |    |    | Costo Aproximado | Aporte Comunitario |
|-----------|---|-----------|-------------------|------------------|----|----|----|----|------------------|--------------------|
|           |   |           |                   | 14               | 15 | 16 | 17 | 18 |                  |                    |
| 1         | Construcción de un centro de salud que beneficie a las comunidades más cercanas | CARACAS   | 2000              |                  | X  |    |    |    | L. 800,000.00    |                    |
| 2         | Equipamiento del centro de salud  | CARACAS   | 2000              |                  | X  |    |    |    | L. 500,000.00    |                    |
| 3         | Construcción de un Comedor Infantil   | CACERES   | 500               |                  |    | X  |    |    | L. 800,000.00    |                    |
| 4         | Campañas sobre Brigadas odontológica, oftalmología, medicina general            | CACERES   | 500               | X                |    |    |    |    | L. 60,000.00     |                    |

(F-10)

## Programación del Plan Zonal de Desarrollo Territorial

Departamento: ATLANTIDA Municipio : EL PORVENIR Zona :2 Fecha:30/5/2013 Eje Temático: EDUCACION Lugar de la Asamblea: Salón Municipal

| Prioridad | Nombre de los Proyectos/Sector de Desarrollo | Comunidad | No. Beneficiarios | Año de Ejecución |    |    |    |    | Costo Aproximado | Aporte Comunitario |
|-----------|--|-----------|-------------------|------------------|----|----|----|----|------------------|--------------------|
|           |  |           |                   | 14               | 15 | 16 | 17 | 18 |                  |                    |
| 1         | Construcción del cerco del Centro Educativo  | CARACAS   | 1000              | X                |    |    |    |    | L. 15,0000.00    |                    |
| 3         | Alumbrado Público en el Centro Educativo     | CARACAS   | 367               | X                |    |    |    |    | L. 8,0000.00     |                    |
| 2         | Construcción de Cerco de concreto del Kinder | CACERES   | 500               |                  | X  |    |    |    | L. 100,000.00    |                    |

(F-10)

## Programación del Plan Zonal de Desarrollo Territorial

Departamento: ATLANTIDA Municipio: EL PORVENIR Zona :2 Fecha:30/5/2013Eje temático: RECURSOS NATURALES Y AMBIENTE

Lugar de la Asamblea: SALON MUNICIPAL

| Prioridad | Nombre de los Proyectos/Sector de Desarrollo                                    | Comunidad  | No. Beneficiarios | Año de Ejecución |    |    |    |    | Costo Aproximado | Aporte Comunitario |
|-----------|---|------------|-------------------|------------------|----|----|----|----|------------------|--------------------|
|           |   |            |                   | 14               | 15 | 16 | 17 | 18 |                  |                    |
| 3         | Elaboración Eco Fogones mejorados con hornos incorporados                       | CARACAS    | 346               | X                |    |    |    |    | L. 100,000.00    |                    |
| 1         | Reforestación del Rio Perla   | CARACAS    | 2000              | X                |    |    |    |    | L. 60,000.00     |                    |
| 2         | Reforestación y protección de la cuenca   | CACERES    | 500               | X                |    |    |    |    | L. 50,000.00     |                    |
| 5         | Mejoramiento de Eco Fogones mejorados con hornos incorporados                   | CACERES    | 500               | X                |    |    |    |    | L. 200,000.00    |                    |
| 4         | Implementar viveros frutales entre otras especies que beneficien a la comunidad | LA RUIDOZA | 100               | X                |    |    |    |    | L. 100,000.00    |                    |

(F-10)

## Programación del Plan Zonal de Desarrollo Territorial

Departamento: ATLANTIDA Municipio: EL PORVENIR Zona :2 Fecha:30/5/2013 Eje temático: GRUPOS VULNERABLES

Lugar de la Asamblea :SALON MUNICIPAL

| Prioridad | Nombre de los Proyectos/Sector de Desarrollo                  | Comunidad  | No. Beneficiarios | Año de Ejecución |    |    |    |    | Costo aproximado | Aporte Comunitario |
|-----------|---|------------|-------------------|------------------|----|----|----|----|------------------|--------------------|
|           |   |            |                   | 14               | 15 | 16 | 17 | 18 |                  |                    |
| 1         | Construcción de Centros Recreativos                           | CARACAS    | 2000              |                  | X  |    |    |    | L. 300,000.00    |                    |
| 2         | Impartir Capacitaciones sobre Relaciones Sexuales entre otros | CARACAS    | 525               | X                |    |    |    |    | L. 100,000.00    |                    |
| 3         | Construcción de Centros Recreativos                           | CACERES    | 2000              | X                |    |    |    |    | L. 300,000.00    |                    |
| 4         | Mejoramiento de la Merienda Escolar                           | CACERES    | 185               | X                |    |    |    |    | L. 150,000.00    |                    |
| 5         | Construcción de un centro de Rehabilitación                   | CACERES    | 500               |                  |    | X  |    |    | L. 300,000.00    |                    |
| 6         | Construcción de Centros Recreativos                           | LA RUIDOZA | 100               |                  | X  |    |    |    | L. 300,000.00    |                    |

(F-10)

## Programación del Plan Zonal de Desarrollo Territorial

Departamento: ATLANTIDA Municipio : EL PORVENIR Zona :2 Fecha:30/5/2013 Eje temático: VIVIENDA

Lugar de la Asamblea: SALON MUNICIPAL

| Prioridad | Nombre de los Proyectos/Sector de Desarrollo                            | Comunidad  | No. Beneficiarios | Año de Ejecución |    |    |    |    | Costo Aproximado | Aporte Comunitario |
|-----------|---|------------|-------------------|------------------|----|----|----|----|------------------|--------------------|
|           |   |            |                   | 14               | 15 | 16 | 17 | 18 |                  |                    |
| 1         | Proyecto de Viviendas Dignas para las personas de Escasos Recursos      | CARACAS    | 325               |                  | X  |    |    |    | L. 1,500,000.00  |                    |
| 2         | Gestionar una Bloquera Municipal que beneficie las comunidades cercanas | CARACAS    | 2000              | X                |    |    |    |    | L. 300,000.00    |                    |
| 3         | Proyecto de viviendas dignas  | CACERES    | 123               | X                |    |    |    |    | L. 2,000,000.00  |                    |
| 4         | Construcción de Sanitarios  | CACERES    | 100               | X                |    |    |    |    | L. 250,000.00    |                    |
| 5         | Reconstrucción de viviendas en mal estado                               | CACERES    | 132               |                  | X  |    |    |    | L. 300,000.00    |                    |
| 6         | Proyectos de viviendas a bajos costos                                   | LA RUIDOZA | 92                |                  | X  |    |    |    | L. 1,000,000.00  |                    |
| 7         | Mejoramientos de problemas estructurales de las viviendas               | LA RUIDOZA | 100               |                  | X  |    |    |    | L. 500,000.00    |                    |



(F-10)

## Programación del Plan Zonal de Desarrollo Territorial

Departamento: ALANTIDA Municipio: EL PORVENIR Zona :2 Fecha:30/5/2013 Eje temático: AGUA Y SANEAMIENTO

Lugar de la Asamblea: SALON MUNICIPAL

| Prioridad | Nombre de los Proyectos/Sector de Desarrollo                        | Comunidad  | No. Beneficiarios | Año de Ejecución |    |    |    |    | Costo Aproximado | Aporte Comunitario |
|-----------|---|------------|-------------------|------------------|----|----|----|----|------------------|--------------------|
|           |   |            |                   | 14               | 15 | 16 | 17 | 18 |                  |                    |
| 1         | Construcción de Pilas de Reserva de Agua y Tanque para la comunidad | CARACAS    | 325               |                  | X  |    |    |    | L. 400,000.00    |                    |
| 2         | Construcción de una Planta potabilizadora de agua                   | CACERES    | 500               | X                |    |    |    |    | L. 1,000,000.00  |                    |
| 3         | Reestructuración de las tuberías del sistema de agua potable        | CACERES    | 500               | X                |    |    |    |    | L. 700,000.00    |                    |
| 4         | Proyectos sobre Pilas de reserva y tanque                           | CACERES    | 250               | X                |    |    |    |    | L. 1,500,000.00  |                    |
| 5         | Mejoramiento del sistema de agua potable                            | LA RUIDOZA | 100               | X                |    |    |    |    | L. 90,000.00     |                    |
| 6         | Construcción de Pilas de reserva de agua                            | LA RUIDOZA | 100               |                  | X  |    |    |    | L. 200,000.00    |                    |

(F-10)

## Programación del Plan Zonal de Desarrollo Territorial

Departamento: ATLANTIDA Municipio :EL PORVENIR Zona :2 Fecha:30/5/2013 Eje temático: ECONOMIA

Lugar de la Asamblea: SALON MUNICIPAL

| Prioridad | Nombre de los Proyectos/Sector de Desarrollo | Comunidad  | No. Beneficiarios | Año de Ejecución |    |    |    |    | Costo Aproximado | Aporte Comunitario |
|-----------|--|------------|-------------------|------------------|----|----|----|----|------------------|--------------------|
|           |  |            |                   | 14               | 15 | 16 | 17 | 18 |                  |                    |
| 1         | Creación de una empresa de Tortillas         | CARACAS    | 2000              |                  | X  |    |    |    | L. 100,000.00    |                    |
| 2         | Implementar Proyectos de Criadero de pollos  | CACERES    | 430               |                  | X  |    |    |    | L. 150,000.00    |                    |
| 3         | Implementar huertos familiares y comunales   | LA RUIDOZA | 100               | X                |    |    |    |    | L. 60,000.00     |                    |

(F-10)

## Programación del Plan Zonal de Desarrollo Territorial

Departamento: ATLANTIDA Municipio: EL PORVENIR Zona :2 Fecha:30/5/2013 Eje temático: SEGURIDAD ALIMENTARIA

Lugar de la Asamblea: SALON MUNICIPAL

| Prioridad | Nombre de los Proyectos/Sector de Desarrollo | Comunidad | No. Beneficiarios | Año de Ejecución |    |    |    |    | Costo Aproximado | Aporte Comunitario |
|-----------|--|-----------|-------------------|------------------|----|----|----|----|------------------|--------------------|
|           |  |           |                   | 14               | 15 | 16 | 17 | 18 |                  |                    |
| 1         | Proyectos de Criaderos de cerdo              | CACERES   | 326               |                  |    | X  |    |    | L. 180,000.00    |                    |
| 2         | Proyectos sobre Huertos escolares            | CACERES   | 35                | X                |    |    |    |    | L. 50,000.00     |                    |

(F-10)

## Programación del Plan Zonal de Desarrollo Territorial

Departamento: ATLANTIDA Municipio: EL PORVENIR Zona :2 Fecha:30/5/2013 Eje temático: SEGURIDAD CIUDADANA

Lugar de la Asamblea: SALON MUNICIPAL

| Prioridad | Nombre de los Proyectos/Sector de Desarrollo                                       | Comunidad         | No. Beneficiarios | Año de Ejecución |    |    |    |    | Costo Aproximado | Aporte Comunitario |
|-----------|--|-------------------|-------------------|------------------|----|----|----|----|------------------|--------------------|
|           |  |                   |                   | 14               | 15 | 16 | 17 | 18 |                  |                    |
| 1         | Compra de vehículo de Patrullaje para la Posta Policial que beneficie al municipio | Todo el Municipio | 500               | X                |    |    |    |    | L. 390,000.00    |                    |

(F-10)

## Programación del Plan Zonal de Desarrollo Territorial

Departamento: ATLANTIDA Municipio: EL PORVENIR Zona :\_2 Fecha:30/5/2013 Eje temático: INFRAESTRUCTURA SOCIAL

Lugar de la Asamblea: SALON MUNICIPAL

| Prioridad | Nombre de los Proyectos/Sector de Desarrollo                 | Comunidad  | No. Beneficiarios | Año de Ejecución |    |    |    |    | Costo Aproximado | Aporte Comunitario |
|-----------|--|------------|-------------------|------------------|----|----|----|----|------------------|--------------------|
|           |  |            |                   | 14               | 15 | 16 | 17 | 18 |                  |                    |
| 1         | Electrificación del centro educativo                         | CARACAS    | 2000              | X                | x  |    |    |    | L. 280,000.00    |                    |
| 2         | Construcción del puente doble vía en la comunidad de Cáceres | CACERES    | 500               |                  | X  | x  | x  |    | L. 1,500,000.00  |                    |
| 3         | Construcción de la casa de la cultura                        | CACERES    | 500               |                  |    |    | X  |    | L. 1,000,000.00  |                    |
| 4         | Electrificación en la comunidad                              | LA RUIDOZA | 100               | X                | x  |    |    |    | L. 700,000.00    |                    |
| 5         | Mejoramiento de las viviendas en mal estado                  | LA RUIDOZA | 95                |                  | X  |    |    |    | L. 400,000.00    |                    |
| 6         | Ampliación y apertura de la calle                            | LA RUIDOZA | 100               | X                |    |    |    |    | L. 300,000.00    |                    |

# ZONA # 3

(F-10)

## Programación del Plan Zonal de Desarrollo Territorial

Departamento: ATLANTIDA Municipio: EL PORVENIR Zona : 3 Fecha:30/5/2013 Eje Temático: ORDENAMIENTO TERRITORIAL  
Lugar de la Asamblea: SALON MUNICIPAL

| Prioridad | Nombre de los Proyectos/Sector de Desarrollo   | Comunidad | No. Beneficiarios | Año de Ejecución |    |    |    |    | CostoAproximado | AporteComunitario |
|-----------|--|-----------|-------------------|------------------|----|----|----|----|-----------------|-------------------|
|           |  |           |                   | 14               | 15 | 16 | 17 | 18 |                 |                   |
| 1         | Construcción o Mejoramiento de Puente          | OROTINA   | 565               |                  | X  |    |    |    | L. 1,000,000.00 |                   |
| 2         | mejoramiento y pavimentación de calles         | el pino   | 7500              |                  | X  |    |    |    | L. 3,000,000.00 |                   |
| 3         | Ampliación y Apertura de calles                | OROTINA   | 565               | X                |    |    |    |    | L. 1000,000.00  |                   |
| 4         | ampliación del predio del Cementerio           | el pino   | 7500              | X                |    |    |    |    | L. 1,000,000.00 |                   |
| 5         | Proyectó sobre Sistema de Agua                 | OROTINA   | 565               |                  | X  |    |    |    | L. 400,000.00   |                   |
| 6         | electrificación pública de la comunidad        | BURGOS    | 200               | X                |    |    |    |    | L. 1,300,000.00 |                   |
| 7         | construcción de alcantarillado de la comunidad | BURGOS    | 200               | X                | X  |    |    |    | L. 380,000.00   |                   |
| 8         | Pavimentación de calle principal               | El Gancho | 800               |                  | X  | X  |    |    | L. 3,000,000    |                   |
| 9         | Determinar predio para Cementerio              | El Gancho | 800               | X                |    |    |    |    | L. 40,000.00    |                   |

(F-10)

## Programación del Plan Zonal de Desarrollo Territorial

Departamento: ATLANTIDA Municipio: EL PORVENIR Zona :3 Fecha:30/5/2013 Eje Temático: SALUD Y NUTRICION

Lugar de la Asamblea: SALON MUNICIPAL

| Prioridad | Nombre de los Proyectos/Sector de Desarrollo  | Comunidad       | No. Beneficiarios | Año de Ejecución |    |    |    |    | Costo Aproximado | Aporte Comunitario |
|-----------|---|-----------------|-------------------|------------------|----|----|----|----|------------------|--------------------|
|           |   |                 |                   | 14               | 15 | 16 | 17 | 18 |                  |                    |
| 1         | Gestionar la implementación de un comedor Infantil que beneficié al Municipio           | Burgos          | 200               |                  |    | X  | X  |    | L. 1,000,000.00  |                    |
| 2         | Construcción de un Comedor Infantil   | El Pino         | 7500              |                  |    | X  |    |    | L. 1,000,000.00  |                    |
| 3         | Construcción de una Pequeña Farmacia comunitaria  | El Gancho       | 800               | X                |    |    |    |    | L. 400,000.00    |                    |
| 4         | Construcción de un Pequeño Centro de Salud que beneficie a las comunidades más cercanas | Burgos, Orotina | 200               |                  |    |    |    | X  | L. 1,500,000.00  |                    |
| 5         | Gestionar una Farmacia Comunitaria  | Orotina         | 565               | X                |    |    |    |    | L. 400,000.00    |                    |

(F-10)

## Programación del Plan Zonal de Desarrollo Territorial

Departamento: ATLANTIDA Municipio: EL PORVENIR Zona :3 Fecha:30/5/2013 Eje Temático: RECURSOS NATURALES Y AMBIENTE

Lugar de la Asamblea: SALON MUNICIPAL

| Prioridad | Nombre de los Proyectos/Sector de Desarrollo              | Comunidad | No. Beneficiarios | Año de Ejecución |    |    |    |    | Costo Aproximado | Aporte Comunitario |
|-----------|---|-----------|-------------------|------------------|----|----|----|----|------------------|--------------------|
|           |   |           |                   | 14               | 15 | 16 | 17 | 18 |                  |                    |
| 1         | Gestionar un Tren de aseo para la comunidad               | EL GANCHO | 800               |                  | X  | X  |    |    | L. 300,000.00    |                    |
| 2         | Tratamiento de Desechos Solidos                           | EL PINO   | 7500              |                  |    | X  | X  | X  | L. 500000.00     |                    |
| 3         | Reforestación y protección de la cuenca y ríos            | BURGOS    | 200               | X                |    |    |    |    | L. 600,000.00    |                    |
| 4         | Reforestación de la cuenca Pico Bonito                    | EL PINO   | 7500              |                  | X  |    |    |    | L. 600,000.00    |                    |
| 5         | Reforestación en Áreas Recreativas                        | OROTINA   | 565               | X                |    |    |    |    | L. 30,000.00     |                    |
| 6         | Construcción de fogones mejorados con hornos incorporados | OROTINA   | 232               | X                |    |    |    |    | L. 200,000.00    |                    |



(F-10)

## Programación del Plan Zonal de Desarrollo Territorial

Departamento: ATLANTIDA Municipio: EL PORVENIR Zona :3 Fecha:30/5/2013 Eje Temático: GRUPOS VULNERABLES

Lugar de la Asamblea: SALON MUNICIPAL

| Prioridad | Nombre de los Proyectos/Sector de Desarrollo | Comunidad | No. Beneficiarios | Año de Ejecución |    |    |    |    | CostoAproximado | AporteComunitario |
|-----------|--|-----------|-------------------|------------------|----|----|----|----|-----------------|-------------------|
|           |  |           |                   | 14               | 15 | 16 | 17 | 18 |                 |                   |
| 1         | Construcción de Hogar de Ancianos            | EL PINO   | 7500              | X                | X  |    |    |    | L. 1,300,000.00 |                   |
| 2         | Construcción de un centro de Rehabilitación  | EL PINO   | 7500              |                  |    | X  | X  |    | L. 1,000,000.00 |                   |
| 3         | Construcción de un Parque Recreativo Publico | BURGOS    | 800               |                  | X  | X  |    |    | L. 1,000,000.00 |                   |
| 4         | construcción de un Poli-Deportivo            | BURGOS    | 800               | X                |    |    |    |    | L. 300,000.00   |                   |
| 5         | Construcción de un centro de recreación      | OROTINA   | 565               |                  | X  |    |    |    | L. 300,000.00   |                   |
| 6         | Construcción de Centros recreativos          | EL GANCHO | 800               |                  |    | X  | X  |    | L. 500,000.00   |                   |

(F-10)

## Programación del Plan Zonal de Desarrollo Territorial

Departamento: ATLANTIDA Municipio: EL PORVENIR Zona :3 Fecha:30/5/2013 Eje Temático: AGUA Y SANEAMIENTO

Lugar de la Asamblea: SALON MUNICIPAL

| Prioridad | Nombre de los Proyectos/Sector de Desarrollo          | Comunidad | No. Beneficiarios | Año de Ejecución |    |    |    |    | Costo Aproximado | Aporte Comunitario |
|-----------|---|-----------|-------------------|------------------|----|----|----|----|------------------|--------------------|
|           |   |           |                   | 14               | 15 | 16 | 17 | 18 |                  |                    |
| 1         | Construcción de Pilas y Sanitarios                    | EL PINO   | 1000              | X                |    |    |    |    | L. 1,000,000.00  |                    |
| 2         | Construcción de Dresanador de Quebrada Seca           | EL PINO   | 1,063             | X                | X  |    |    |    | L. 70,000.00     |                    |
| 3         | Mejoramiento y Equipamiento de Tuberías               | BURGOS    | 200               | X                |    |    |    |    | L. 200,000.00    |                    |
| 4         | Mejoramiento del Sistema de Agua Potable              | OROTINA   | 565               | X                |    |    |    |    | L. 1,000,000.00  |                    |
| 5         | Proyecto sobre Sistema de Agua Potable                | BURGOS    | 800               |                  | X  |    |    |    | L. 500,000.00    |                    |
| 6         | Gestionar la construcción de Pilas de reserva de agua | EL GANCHO | 300               | X                |    |    |    |    | L. 300,000.00    |                    |

(F-10)

## Programación del Plan Zonal de Desarrollo Territorial

Departamento: ATLANTIDA Municipio: EL PORVENIR Zona :3 Fecha:30/5/2013 Eje Temático: EDUCACION

Lugar de la Asamblea: SALON MUNICIPAL

| Prioridad | Nombre de los Proyectos/Sector de Desarrollo                           | Comunidad | No. Beneficiarios | Año de Ejecución |    |    |    |    | Costo Aproximado | Aporte Comunitario |
|-----------|--|-----------|-------------------|------------------|----|----|----|----|------------------|--------------------|
|           |  |           |                   | 14               | 15 | 16 | 17 | 18 |                  |                    |
| 1         | Construcción de un Poli-Deportivo                                      | EL PINO   | 7500              | X                |    |    |    |    | L. 500,000.00    |                    |
| 2         | Construcción de un Jardín de niños (kínder)                            | BURGOS    | 200               | X                | X  |    |    |    | L. 300,000.00    |                    |
| 3         | Construcción de una Biblioteca pública en la comunidad                 | EL GANCHO | 350               |                  | X  |    |    |    | L. 400,000.00    |                    |
| 4         | Talleres Técnicos de Aprendizaje                                       | EL PINO   | 1,500             | X                |    |    |    |    | L. 100,000.00    |                    |
| 5         | Ampliación de la Escuela de la comunidad                               | BURGOS    | 200               | X                |    |    |    |    | L. 65,000.00     |                    |
| 6         | Equipamiento y Mejoras de Aulas en el Centro Educativo de la Comunidad | OROTINA   | 200               | X                |    |    |    |    | L. 350,000.00    |                    |

(F-10)

## Programación del Plan Zonal de Desarrollo Territorial

Departamento: ATLANTIDA Municipio: EL PORVENIR Zona :3 Fecha:30/5/2013 Eje Temático: INFRAESTRUCTURA SOCIAL

Lugar de la Asamblea: SALON MUNICIPAL

| Prioridad | Nombre de los Proyectos/Sector de Desarrollo   | Comunidad | No. Beneficiarios | Año de Ejecución |    |    |    |    | Costo Aproximado | Aporte Comunitario |
|-----------|--|-----------|-------------------|------------------|----|----|----|----|------------------|--------------------|
|           |  |           |                   | 14               | 15 | 16 | 17 | 18 |                  |                    |
| 1         | Construcción de una Funeraria  | EL PINO   | 7500              | X                |    |    |    |    | L. 300,000.00    |                    |
| 2         | Reparación de la Caja Puente   | OROTINA   | 565               |                  |    | X  |    |    | L. 100,000.00    |                    |
| 3         | Construcción de un Parque  | EL PINO   | 7500              |                  |    |    |    |    | L. 8,000,000.00  |                    |
| 4         | Reparación de Sanitarios del Centro Educativo  | OROTINA   | 200               | X                |    |    |    |    | L. 100,000.00    |                    |
| 5         | Construcción de un Centro Recreativo   | BURGOS    | 800               |                  |    | X  |    |    | L. 350,000.00    |                    |
| 6         | Construcción de un Plantel para colocar los talleres de bicicleta, de motos entre otros. | EL GANCHO | 250               | X                |    |    |    |    | L. 380,000.00    |                    |
| 7         | Construcción de una Casa de Cultura  | OROTINA   | 565               |                  | X  |    |    |    | L. 300,000.00    |                    |
| 8         | Compra de terreno para cancha de fútbol  | BURGOS    | 800               | X                |    |    |    |    | L. 300,000.00    |                    |
| 9         | Pavimentación de calle principal de la comunidad   | BURGOS    | 800               |                  |    | X  | X  |    | L. 2,000,000.00  |                    |

**(F-10)****Programación del Plan Zonal de Desarrollo Territorial**

Departamento: ATLANTIDA Municipio: EL PORVENIR Zona :3 Fecha:30/5/2013 Eje Temático: VIVIENDA

Lugar de la Asamblea: SALON MUNICIPAL

| Prioridad | Nombre de los Proyectos/Sector de Desarrollo             | Comunidad | No. Beneficiarios | Año de Ejecución |    |    |    |    | CostoAproximado | AporteComunitario |
|-----------|--|-----------|-------------------|------------------|----|----|----|----|-----------------|-------------------|
|           |  |           |                   | 14               | 15 | 16 | 17 | 18 |                 |                   |
| 1         | Mejoramiento de viviendas solidarias                     | EL PINO   | 1,000.00          | X                | X  | X  |    |    | L. 1,000,000.00 |                   |
| 2         | Mejoramiento de viviendas dignas                         | BURGOS    | 180               |                  | X  |    |    |    | L. 1,000,000.00 |                   |
| 3         | Mejoramiento de viviendas en mal estado                  | OROTINA   | 210               | X                |    |    |    |    | L. 1,000,000.00 |                   |
| 4         | Gestionar la compra de una maquinaria para hacer bloques | EL GANCHO | 100               | X                |    |    |    |    | L. 40,000.00    |                   |

**(F-10)****Programación del Plan Zonal de Desarrollo Territorial**

Departamento: ATLANTIDA Municipio: EL PORVENIR Zona :3 Fecha:30/5/2013 Eje Temático: SEGURIDAD CIUDADANA

Lugar de la Asamblea: SALON MUNICIPAL

| Prioridad | Nombre de los Proyectos/Sector de Desarrollo                                     | Comunidad         | No. Beneficiarios | Año de Ejecución |    |    |    |    | CostoAproximado | AporteComunitario |
|-----------|--|-------------------|-------------------|------------------|----|----|----|----|-----------------|-------------------|
|           |  |                   |                   | 14               | 15 | 16 | 17 | 18 |                 |                   |
| 1         | Mejoramiento de la Posta Policial del Municipio                                  | Todo el Municipio | 8,000             | X                | X  |    |    |    | L. 380,000.00   |                   |
| 2         | Compra de Vehículo de Patrullaje   | Todo el Municipio | 8,000             | X                |    |    |    |    | L. 350,000.00   |                   |
| 3         | Construcción o mejoramiento de la condiciones de la Posta Policial del Municipio | La Unión          | 3,000             |                  | X  | X  |    |    | L. 500,000.00   |                   |

(F-10)

## Programación del Plan Zonal de Desarrollo Territorial

Departamento: ATLANTIDA Municipio: EL PORVENIR Zona :3 Fecha:30/5/2013 Eje Temático: SEGURIDAD ALIMENTARIA

Lugar de la Asamblea: SALON MUNICIPAL

| Prioridad | Nombre de los Proyectos/Sector de Desarrollo | Comunidad | No. Beneficiarios | Año de Ejecución |    |    |    |    | Costo Aproximado | Aporte Comunitario |
|-----------|--|-----------|-------------------|------------------|----|----|----|----|------------------|--------------------|
|           |  |           |                   | 14               | 15 | 16 | 17 | 18 |                  |                    |
| 1         | Implementar Huertos Familiares               | BURGOS    | 100               | X                |    |    |    |    | L. 30,000.00     |                    |
| 2         | Mejoramiento de la Merienda Escolar          | OROTINA   | 250               | X                |    |    |    |    | L. 80,000.00     |                    |
| 3         | Gestionar Proyectos de Huertos familiares    | EL GANCHO | 230               | X                |    |    |    |    | L. 50,000.00     |                    |

(F-10)

## Programación del Plan Zonal de Desarrollo Territorial

Departamento: ATLANTIDA Municipio: EL PORVENIR Zona :3 Fecha:30/5/2013 Eje Temático: TIERRA

Lugar de la Asamblea: SALON MUNICIPAL

| Prioridad | Nombre de los Proyectos/Sector de Desarrollo                         | Comunidad | No. Beneficiarios | Año de Ejecución |    |    |    |    | Costo Aproximado | Aporte Comunitario |
|-----------|--|-----------|-------------------|------------------|----|----|----|----|------------------|--------------------|
|           |  |           |                   | 14               | 15 | 16 | 17 | 18 |                  |                    |
| 1         | Dar gestión a la Revisión de Documentación y legalización de terreno | OROTINA   | 175               | X                |    |    |    |    | L. 200,000.00    |                    |

# ZONA # 4

(F-10)

## Programación del Plan Zonal de Desarrollo Territorial

Departamento: ATLANTIDA Municipio: EL PORVENIR Zona :4 Fecha:30/5/2013 Eje Temático: Ordenamiento Territorial

Lugar de la Asamblea: SALON MUNICIPAL

| Prioridad | Nombre de los Proyectos/Sector de Desarrollo                                    | Comunidad   | No. Beneficiarios | Año de Ejecución |    |    |    |    | Costo Aproximado | Aporte Comunitario |
|-----------|---|-------------|-------------------|------------------|----|----|----|----|------------------|--------------------|
|           |   |             |                   | 14               | 15 | 16 | 17 | 18 |                  |                    |
| 1         | Construcción de cerco perimetral col. Pico Bonito                               | El Porvenir | 300               |                  | X  | X  |    |    | L. 4,000,000.00  |                    |
| 2         | Electricidad en la comunidad  | Monte Video | 415               | X                |    |    |    |    | L. 1,500,000.00  |                    |
| 3         | Coordinar con catastro para fomentar la legalización de tierras (dominio pleno) | El Porvenir | 1,000.00          | X                |    |    |    |    | L. 5,000.00      |                    |
| 4         | Enumeración de casas  | Monte Video | 415               | X                |    |    |    |    | L. 5,000.00      |                    |
| 5         | Área de reforestación   | Monte Video | 415               | X                |    |    |    |    | L. 10,000.00     |                    |



(F-10)

## Programación del Plan Zonal de Desarrollo Territorial

Departamento: ATLANTIDA Municipio: EL PORVENIR Zona :4 Fecha:30/5/2013 Eje Temático: Salud Y Nutrición

Lugar de la Asamblea: Salón Municipal

| Prioridad | Nombre de los Proyectos/Sector de Desarrollo | Comunidad    | No. Beneficiarios | Año de Ejecución |    |    |    |    | Costo Aproximado | Aporte Comunitario |
|-----------|--|--------------|-------------------|------------------|----|----|----|----|------------------|--------------------|
|           |  |              |                   | 14               | 15 | 16 | 17 | 18 |                  |                    |
| 1         | Equipamiento de centro de salud              | El Porvenir  | 7852              | X                |    |    |    |    | L. 500,000.00    |                    |
| 2         | Centro medico las 24 horas                   | El Porvenir  | 7852              | X                |    |    |    |    | L. 200,000.00    |                    |
| 3         | Campanas de brigadas médicas comunitarias    | López Bonito | 427               | X                |    |    |    |    | L. 20,000.00     |                    |
| 4         | Campanas de limpieza                         | Monte Video  | 415               | X                |    |    |    |    | L. 5,000.00      |                    |
| 5         | Mantenimiento de comedores infantiles        | El Porvenir  | 7852              |                  |    |    | X  |    | L. 380,000.00    |                    |
| 6         | Construcción de centro de salud              | Monte Video  | 415               |                  |    |    |    | X  | L. 280,000.00    |                    |
| 7         | Construcción de un CESAMO                    | López Bonito | 427               |                  |    |    | X  |    | L. 50,000.00     |                    |

(F-10)

## Programación del Plan Zonal de Desarrollo Territorial

Departamento: ATLANTIDA Municipio: EL PORVENIR Zona :4 Fecha:30/5/2013 Eje Temático: Educación

Lugar de la Asamblea: Salón Municipalidad

| Prioridad | Nombre de los Proyectos/Sector de Desarrollo  | Comunidad    | No. Beneficiarios | Año de Ejecución |    |    |    |    | Costo Aproximado | Aporte Comunitario |
|-----------|---|--------------|-------------------|------------------|----|----|----|----|------------------|--------------------|
|           |   |              |                   | 14               | 15 | 16 | 17 | 18 |                  |                    |
| 1         | Construcción de biblioteca pública con equipo | El Porvenir  | 2,300.00          |                  | X  |    |    |    | L. 500,000.00    |                    |
| 2         | Construcción de una Casa Cultural             | Monte Video  | 415               |                  |    | X  |    |    | L. 280,000.00    |                    |
| 3         | Construcción de Laboratorio de computación    | López Bonito | 150               | X                |    |    |    |    | L. 24,000.00     |                    |
| 4         | Gestionar mobiliario escolar ( Pupitres )     | López Bonito | 150               | X                |    |    |    |    | L. 35,000.00     |                    |
| 5         | Gestionar becas estudiantiles                 | El Porvenir  | 1,000.00          | X                |    |    |    |    | L. 10,000.00     |                    |
| 6         | Construcción de un centro básico.             | Monte Video  | 415               |                  | X  |    |    |    | L. 200,000.00    |                    |
| 8         | Gestionar donación de pizarras                | López Bonito | 150               | X                |    |    |    |    | L. 10,000.00     |                    |

(F-10)

## Programación del Plan Zonal de Desarrollo Territorial

Departamento: ATLANTIDA Municipio: EL PORVENIR Zona :4 Fecha:30/5/2013 Eje Temático: Recursos Naturales y Ambiente

Lugar de la Asamblea: Salón Municipalidad

| Prioridad | Nombre de los Proyectos/Sector de Desarrollo | Comunidad    | No. Beneficiarios | Año de Ejecución |    |    |    |    | Costo Aproximado | Aporte Comunitario |
|-----------|--|--------------|-------------------|------------------|----|----|----|----|------------------|--------------------|
|           |  |              |                   | 14               | 15 | 16 | 17 | 18 |                  |                    |
| 1         | Implementación de tren de aseo municipal     | El Porvenir  | (F-10) 752        |                  | X  |    |    |    | L. 1,000,000.00  |                    |
| 2         | Reforestación de las orillas del río         | El Porvenir  | 235               | X                |    |    |    |    | L. 25,000.00     |                    |
| 3         | Culminación de la borda del río              | López Bonito | 427               |                  | X  | X  |    |    | L. 1,000,000.00  |                    |
| 4         | Reforestación del río.                       | Monte Video  | 415               | X                |    |    |    |    | L. 5,000.00      |                    |
| 5         | Capacitación en todos los temas.             | Monte Video  | 415               | X                |    |    |    |    | L. 15,000.00     |                    |
| 6         | Reforestación, limpieza y dragado del río    | El Porvenir  | 7852              |                  |    | X  |    |    | L. 1,000,000.00  |                    |
| 7         | Plantación de una Barrera de eucalipto       | Monte Video  | 325               | X                |    |    |    |    | L. 10,000.00     |                    |

(F-10)

## Programación del Plan Zonal de Desarrollo Territorial

Departamento: ATLANTIDA Municipio: EL PORVENIR Zona :4 Fecha:30/5/2013 Eje Temático: GRUPOS VULNERABLES

Lugar de la Asamblea: Salón Municipalidad

| Prioridad | Nombre de los Proyectos/Sector de Desarrollo   | Comunidad    | No. Beneficiarios | Año de Ejecución |    |    |    |    | Costo Aproximado | Aporte Comunitario |
|-----------|--|--------------|-------------------|------------------|----|----|----|----|------------------|--------------------|
|           |  |              |                   | 14               | 15 | 16 | 17 | 18 |                  |                    |
| 1         | Construcción de guardería infantil             | El Porvenir  | 7852              |                  |    | X  |    |    | L. 380,000.00    |                    |
| 2         | Donación de útiles escolares                   | López Bonito | 100               | X                |    |    |    |    | L. 200,000.00    |                    |
| 3         | Construcción de un Parque de juegos infantiles | Monte Video  | 415               | X                |    |    |    |    | L. 320,000.00    |                    |

(F-10)

## Programación del Plan Zonal de Desarrollo Territorial

Departamento: ATLANTIDA Municipio: EL PORVENIR Zona :4 Fecha:30/5/2013 Eje Temático: VIVIENDA

Lugar de la Asamblea: Salón Municipalidad

| Prioridad | Nombre de los Proyectos/Sector de Desarrollo  | Comunidad    | No. Beneficiarios | Año de Ejecución |    |    |    |    | Costo Aproximado | Aporte Comunitario |
|-----------|---|--------------|-------------------|------------------|----|----|----|----|------------------|--------------------|
|           |   |              |                   | 14               | 15 | 16 | 17 | 18 |                  |                    |
| 1         | Reconstrucción y mejoramiento de viviendas.   | López Bonito | 25                | X                |    |    |    |    | L. 320,000.00    |                    |
| 2         | Gestionar financiamiento accesibles para viviendas a pagos accesibles   | El Porvenir  | 1,000.00          |                  | X  |    |    |    | L. 1,000,000.00  |                    |
| 3         | Convenio con la municipalidad para acceso a solares baldíos o áreas verdes para construcción de viviendas para personas de escasos recursos | El Porvenir  | 1,500.00          | X                |    |    |    |    | L. 500,000.00    |                    |
| 4         | Mejoramiento de viviendas para casas dignas   | El Porvenir  | 2,350.00          | X                |    |    |    |    | L. 1,000,000.00  |                    |
| 6         | Gestionar construcción de viviendas   | Monte Video  | 45                |                  |    |    |    |    | L. 700,000.00    |                    |

(F-10)

## Programación del Plan Zonal de Desarrollo Territorial

Departamento: ATLANTIDA Municipio: EL PORVENIR Zona :4 Fecha:30/5/2013 Eje Temático: Agua y Saneamiento

Lugar de la Asamblea: Salón Municipalidad

| Prioridad | Nombre de los Proyectos/Sector de Desarrollo | Comunidad    | No. Beneficiarios | Año de Ejecución |    |    |    |    | Costo Aproximado | Aporte Comunitario |
|-----------|--|--------------|-------------------|------------------|----|----|----|----|------------------|--------------------|
|           |  |              |                   | 14               | 15 | 16 | 17 | 18 |                  |                    |
| 1         | Construcción de sanitarios                   | López Bonito | 25                |                  | X  |    |    |    | L. 45,000.00     |                    |
| 2         | Mejoramiento del sistema de agua potable     | El Porvenir  | 2,500.00          | X                |    |    |    |    | L. 270,000.00    |                    |
| 3         | Proyecto de alcantarillado de aguas lluvias  | El Porvenir  | 3,000.00          |                  |    | X  |    |    | L. 2,000,000.00  |                    |
| 4         | Reparación del tanque de agua.               | Monte Video  | 415               | X                |    |    |    |    | L. 15,000.00     |                    |
| 5         | Mejoramiento de la represa.                  | Monte Video  | 415               | X                |    |    |    |    | L. 25,000.00     |                    |
| 7         | Gestionar vehículo de tren de aseo           | López Bonito | 427               | X                |    |    |    |    | L. 6,000.00      |                    |

(F-10)

## Programación del Plan Zonal de Desarrollo Territorial

Departamento: ATLANTIDA Municipio: EL PORVENIR Zona :4 Fecha:30/5/2013 Eje Temático: Participación

Lugar de la Asamblea: Salón Municipalidad

| Prioridad | Nombre de los Proyectos/Sector de Desarrollo   | Comunidad    | No. Beneficiarios | Año de Ejecución |    |    |    |    | Costo Aproximado | Aporte Comunitario |
|-----------|--|--------------|-------------------|------------------|----|----|----|----|------------------|--------------------|
|           |  |              |                   | 14               | 15 | 16 | 17 | 18 |                  |                    |
| 1         | Creación y Juriccionamiento de grupos de apoyo en áreas diversos ( educación sexual) | El Porvenir  | 1,000.00          |                  | X  |    |    |    | L. 50,000.00     |                    |
| 2         | Formación de grupos de vigilancia  | El Porvenir  | 7852              | X                |    |    |    |    |                  |                    |
| 3         | Capacitación para manejo y formación de grupos organizados                           | El Porvenir  | 568               | X                |    |    |    |    | L. 5,000.00      |                    |
| 4         | Charlas de motivación y liderazgo e igualdad de género                               | López Bonito | 125               | X                |    |    |    |    | L. 2,800.00      |                    |

**(F-10)****Programación del Plan Zonal de Desarrollo Territorial**Departamento: ATLANTIDA Municipio: EL PORVENIR Zona :4 Fecha:30/5/2013 Eje Temático: Seguridad Ciudadana

Lugar de la Asamblea: Salón Municipalidad

| Prioridad | Nombre de los Proyectos/Sector de Desarrollo              | Comunidad    | No. Beneficiarios | Año de Ejecución |    |    |    |    | Costo Aproximado | Aporte Comunitario |
|-----------|---|--------------|-------------------|------------------|----|----|----|----|------------------|--------------------|
|           |   |              |                   | 14               | 15 | 16 | 17 | 18 |                  |                    |
| 1         | Equipamiento y mejoramiento de la posta policial.         | El Porvenir  | 7852              | X                |    |    |    |    | L. 350,000.00    |                    |
| 2         | Capacitación sobre temas de valores, a toda la población. | El Porvenir  | 3,500             | X                |    |    |    |    | L. 5,000.00      |                    |
| 3         | Construcción de casetas de vigilancia                     | El Porvenir  | 7852              |                  | X  |    |    |    | L. 300,000.00    |                    |
| 4         | Comité de vigilancia permanente en la comunidad           | López Bonito | 427               | X                |    |    |    |    | L. 30,000.00     |                    |
| 7         | Gestionar la Compra de carro comunitario.                 | Monte Video  | 415               | X                |    |    |    |    | L. 350,000.00    |                    |

**(F-10)****Programación del Plan Zonal de Desarrollo Territorial**Departamento: ATLANTIDA Municipio: EL PORVENIR Zona :4 Fecha:30/5/2013 Eje Temático: Tierra

Lugar de la Asamblea: Salón Municipalidad

| Prioridad | Nombre de los Proyectos/Sector de Desarrollo  | Comunidad    | No. Beneficiarios | Año de Ejecución |    |    |    |    | Costo Aproximado | Aporte Comunitario |
|-----------|---|--------------|-------------------|------------------|----|----|----|----|------------------|--------------------|
|           |   |              |                   | 14               | 15 | 16 | 17 | 18 |                  |                    |
| 1         | Promover a través de catastro municipal la revisión de Documentación o legalización de terrenos | López Bonito | 15                | X                |    |    |    |    | L. 16,000.00     |                    |
| 2         | Designar los terrenos ocios como huertos comunitarios   | El Porvenir  | 2,500             | X                |    |    |    |    |                  |                    |
| 5         | Realizar estudios de Identificar los tipos de suelos para cultivos                              | Monte Video  | 415               |                  |    |    |    |    | L. 80,000.00     |                    |
| 6         | Gestionar la implementación de huertos familiares   | Monte Video  | 320               | X                |    |    |    |    | L. 30,000.00     |                    |

(F-10)

## Programación del Plan Zonal de Desarrollo Territorial

Departamento: ATLANTIDA Municipio: EL PORVENIR Zona :4 Fecha:30/5/2013 Eje Temático: INFRAESTRUCTURA SOCIAL

Lugar de la Asamblea: Salón Municipalidad

| Prioridad | Nombre de los Proyectos/Sector de Desarrollo    | Comunidad    | No. Beneficiarios | Año de Ejecución |    |    |    |    | Costo Aproximado | Aporte Comunitario |
|-----------|---|--------------|-------------------|------------------|----|----|----|----|------------------|--------------------|
|           |   |              |                   | 14               | 15 | 16 | 17 | 18 |                  |                    |
| 1         | Construcción de mercados comunales              | El Porvenir  | 3,000.00          | X                |    |    |    |    | L. 350,000.00    |                    |
| 2         | Pavimentación de calle principal                | López Bonito | 427               | X                | X  |    |    |    | L. 1,000,000.00  |                    |
| 3         | Construcción de pilas de almacenamiento de agua | Monte Video  | 30                |                  | X  |    |    |    | L. 130,000.00    |                    |
| 5         | Construcción de centro comunal                  | López Bonito | 427               | X                |    |    |    |    | L. 524,000.00    |                    |
| 6         | Construcción de un estadio municipal            | El Porvenir  | 7852              |                  |    | X  | X  | X  | L. 3,000,000.00  |                    |

(F-10)

## Programación del Plan Zonal de Desarrollo Territorial

Departamento: ATLANTIDA Municipio: EL PORVENIR Zona :4 Fecha:30/5/2013 Eje Temático: Turismo

Lugar de la Asamblea: Salón Municipalidad

| Prioridad | Nombre de los Proyectos/Sector de Desarrollo                                   | Comunidad    | No. Beneficiarios | Año de Ejecución |    |    |    |    | Costo Aproximado | Aporte Comunitario |
|-----------|--|--------------|-------------------|------------------|----|----|----|----|------------------|--------------------|
|           |  |              |                   | 14               | 15 | 16 | 17 | 18 |                  |                    |
| 1         | Construcción de un hotel.  | El Porvenir  | 7852              |                  |    | X  | X  | X  | L. 5,000,000.00  |                    |
| 2         | Promoción de senderos naturales e históricos.                                  | El Porvenir  | 7852              | X                |    |    |    |    | L. 30,000.00     |                    |
| 3         | Mantenimiento y limpieza en forma permanente de la playa y senderos naturales. | El Porvenir  | 7852              | X                |    |    |    |    | L. 200,000.00    |                    |
| 4         | Apertura de la calle hasta llegar a la playa.                                  | López Bonito | 427               | X                |    |    |    |    | L. 12,300.00     |                    |
| 5         | Construir áreas de recreación.   | López Bonito | 427               |                  | X  |    |    |    | L. 35,000.00     |                    |
| 6         | Capacitación de líderes comunitarios en temas de turismo.                      | Monte Video  | 415               | X                |    |    |    |    | L. 10,000.00     |                    |
| 7         | Delimitación de la comunidad.  | Monte Video  | 415               | X                |    |    |    |    | L. 250,000.00    |                    |

# RESUMEN DE PLANES ESTRATEGICOS



**BANCO DE PROYECTOS ESTRATEGICOS PROGRAMADOS Y PRIORIZADOS POR LINEAS ESTRATEGICAS**

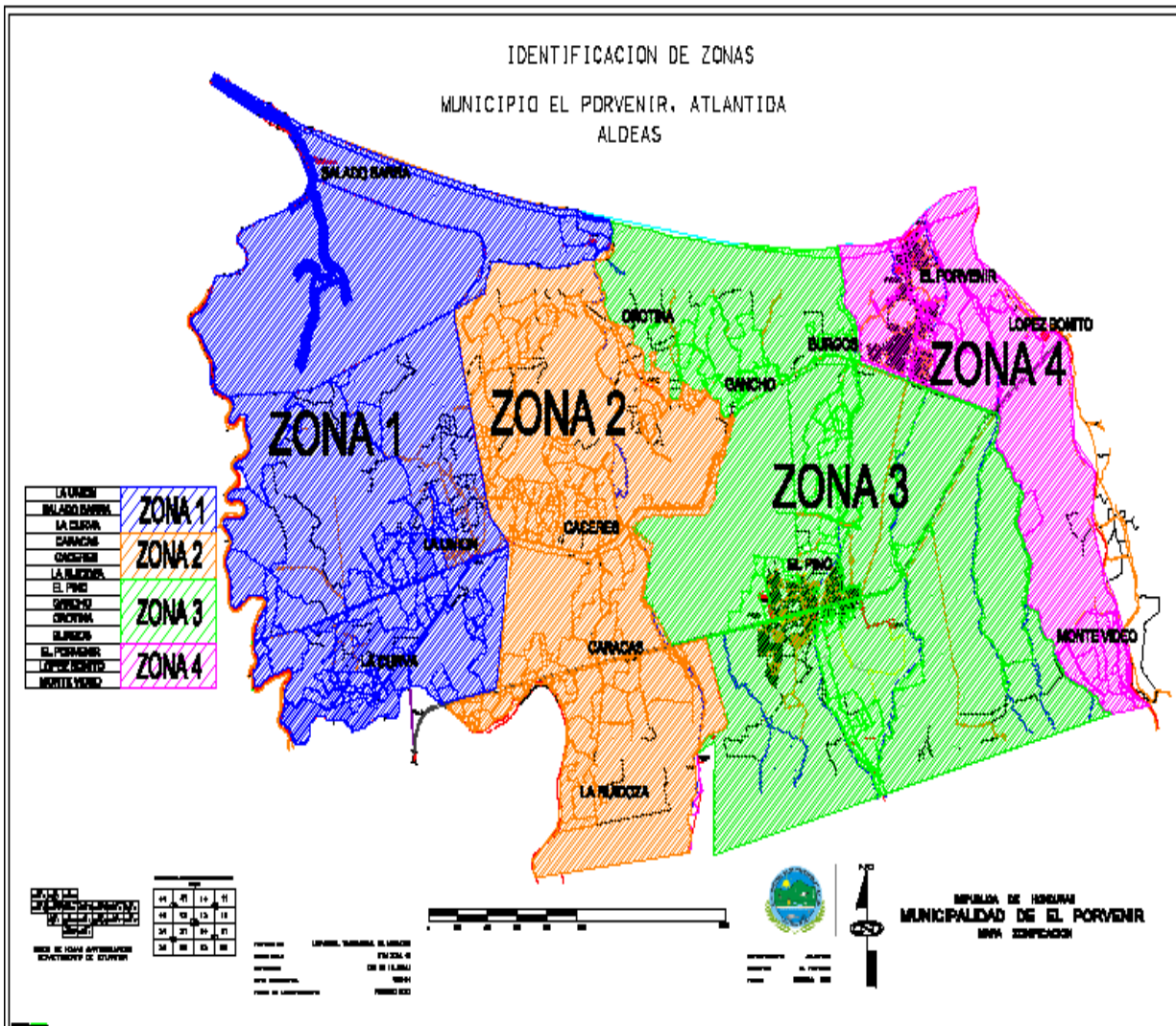
| PRIORIDAD | Nombre Del Proyecto  | Beneficiarios   | COSTO TOTAL     | FINANCIAMIENTO  |                 | Años DE EJECUCION |    |    |    |    |
|-----------|--|---|-----------------|-----------------|-----------------|-------------------|----|----|----|----|
|           |  |   |                 | LOCAL           | EXTERNO         | 14                | 15 | 16 | 17 | 18 |
| 1         | Construcción del sistema de alcantarillado de aguas negras.                  | Casco Urbano (El Porvenir)  | L. 30000,000.00 | L. 16500,000.00 | L. 13500,000.00 |                   |    | x  |    |    |
| 2         | Construcción del sistema de alcantarillado de aguas negras.                  | El Pino   | L. 30000,000.00 | L. 16500,000.00 | L. 13500,000.00 |                   |    |    | X  |    |
| 3         | Construcción del sistema de alcantarillado de aguas negras.                  | La Unión  | L. 30000,000.00 | L. 16500,000.00 | L. 13500,000.00 |                   |    |    |    | X  |
| 4         | Construcción de canales o sistemas de drenaje de aguas lluvias y de los ríos | Casco Urbano (El Porvenir)  | L. 10000,000.00 | L. 5000,000.00  | L. 5000,000.00  |                   | x  |    |    |    |
| 5         | Construcción de un Relleno Sanitario   | Casco Urbano (El Porvenir)  | L. 15000,000.00 | L. 5000,000.00  | L. 10000,000.00 |                   | x  |    |    |    |
| 6         | Construcción de bordos de contención en las orillas de los Ríos              | Coloradito, Ruidosa, Corinto, Ríos Perla y Sácate Bonito y Juan López | L. 6000,000.00  | L. 2700,000.00  | L. 3300,000.00  | x                 | x  |    |    |    |

Análisis de Fortalezas, Oportunidades, Debilidades y Amenazas (FODA)<sup>6</sup>

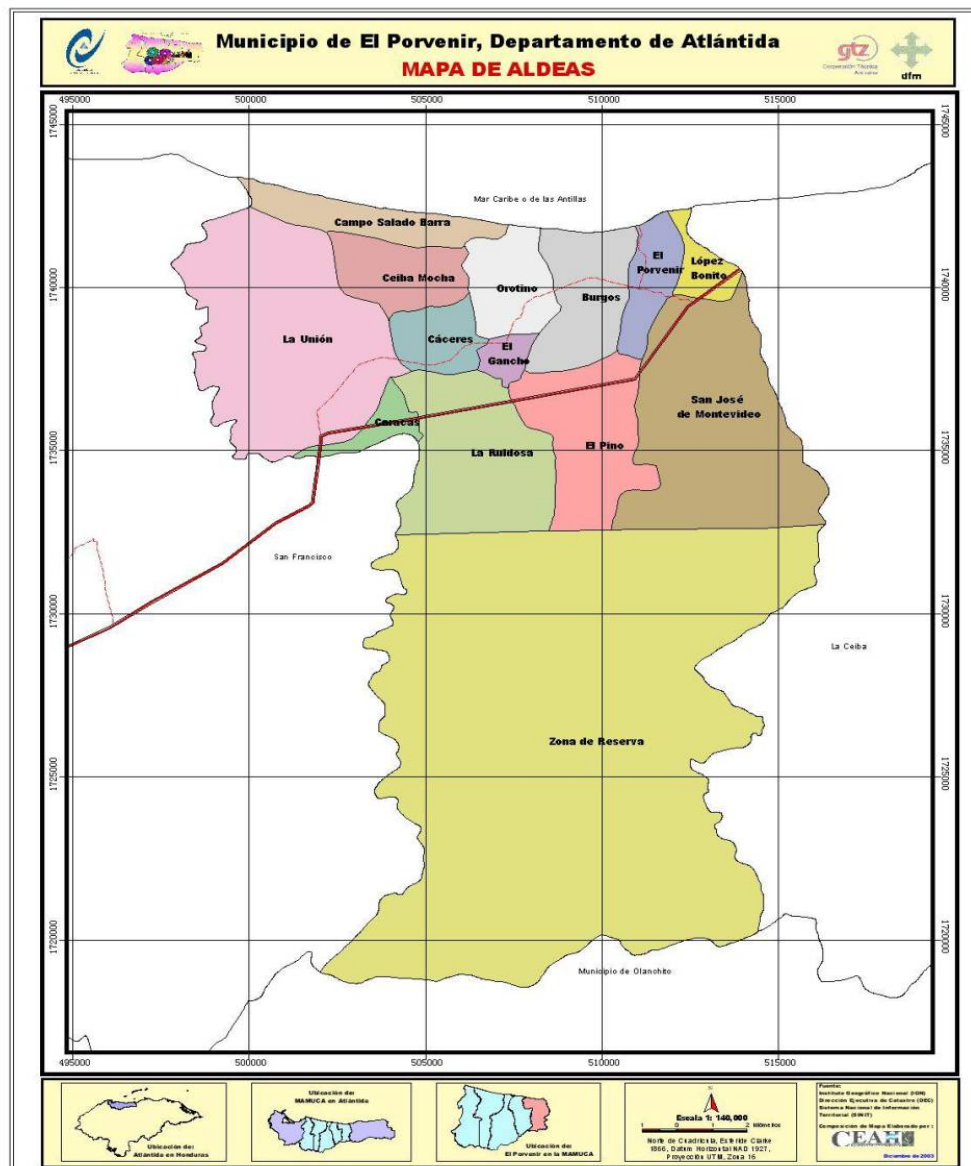
| FORTALEZAS   | OPORTUNIDADES  | DEBILIDADES  | AMENAZAS   |
|--|--|--|--|
| <ul style="list-style-type: none"> <li>☞ Potencial turístico</li> <li>☞ Pertener a la Mancomunidad de Municipios del Centro de Atlántida (MAMUCA)</li> <li>☞ Ser un municipio con potencial agrícola</li> <li>☞ Contar con una infraestructura reciente en óptimas condiciones (Municipalidad)</li> <li>☞ Estar geográficamente cerca de la ciudad de La Ceiba, Atlántida.</li> <li>☞ Infraestructura básica</li> <li>☞ Acceso a vías de comunicación y transporte</li> <li>☞ Crecimiento demográfico</li> <li>☞ Reservas de vida silvestre y parques nacionales.</li> </ul> | <ul style="list-style-type: none"> <li>☞ Zonas aptas para la agricultura y ganadería</li> <li>☞ Zonas turísticas identificadas</li> <li>☞ Mejoramiento socioeconómico</li> <li>☞ Desarrollo comunal</li> <li>☞ Acceso a vías marítimas</li> <li>☞ Pertener a la asociación de municipios de Honduras (AMHON)</li> <li>☞ Surgimiento de nuevas empresas</li> <li>☞ Aumento de la cultura de involucramiento de la sociedad en las actividades de la municipalidad en el desarrollo del municipio</li> </ul> | <ul style="list-style-type: none"> <li>☞ Baja recaudación de ingresos</li> <li>☞ Poca gestión</li> <li>☞ Poca promoción del turismo</li> <li>☞ No se desarrollan de estrategias para motivar la inversión que genere ingresos.</li> <li>☞ Falta de un plan de seguridad que apoye la inversión pública y privada.</li> <li>☞ Poca educación superior</li> </ul> <p>Falta de capacitación de auto-sostenibilidad de microempresas</p> | <ul style="list-style-type: none"> <li>☞ Cambios climatológicos</li> <li>☞ Inseguridad (delincuencia común, crimen organizado)</li> <li>☞ Evasión fiscal</li> <li>☞ Desempleo</li> <li>☞ La situación económica en general del país.</li> <li>☞ Falta de la cultura de la población en el pago de impuestos</li> </ul> |

<sup>6</sup> Se tomo como referencia el trabajo realizado por la empleada de la municipalidad El Porvenir, Atlántida Deisy Pérez.

# MAPA ZONAL DE EL PORVENIR



# MAPA DEL MUNICIPIO EL PORVENIR



# PUNTOS DE ACTA



TRANSPARENCIA PARTICIPACION DINAMISMO

MUNICIPALIDAD DE EL PORVENIR ATLANTIDA  
HONDURAS C.A

## CERTIFICACION DE PUNTO DE ACTA

La Infrascrita Secretaria de la Municipalidad de El Porvenir, Atlántida por medio de la presente **CERTIFICA**: Que en el Punto 14 y en el Acta No. 09, de fecha miércoles quince de mayo del Año Dos Mil Trece, que literalmente dice: **ACTA NO. 09- ALCALDIA MUNICIPAL**, El Porvenir, Atlántida.- Reunidos en Sesión de Ordinaria celebrada en el Palacio Municipal a las 8:15 am, la cual fue presidida por el Señor Alcalde Municipal Mario Jose Meléndez Matute y con la asistencia del Vice Alcalde Roberto Rivera Pineda y de los Regidores por su orden: Regidor 1 Sandra Elizabeth Gomez , Regidor 2. Cesar Augusto Méndez, Regidor 3°. Wendy Julissa Lozano, Regidor N 4. Narciso Hernandez Regidor 5°. Geovanny Salgado, Regidor 6°. Santos Froylan Avila, Regidor 7°. Santos Mejia Pineda, Regidor 8°. Enrique Marcial Maradiaga, ante la secretaria que da fe.- Se procedió de la siguiente manera:

1.....2.....8.....10.....13

**Punto 14.-** La Honorable Corporación Municipal de El Municipio de El Porvenir Atlántida en uso de las facultades que la ley confiere **ACORDO**: Aprobar los **PLANES DE DESARROLLO COMUNITARIOS** con la salvedad que los Regidores le darán una revisión minuciosa, también se aprueba el **PLAN DE TRABAJO FOCAL II FASE III Y ELABORACION DEL PLAN DE DESARROLLO MUNICIPAL.**

20:-No Habiendo más que tratar se levanto la sesión en fe de lo cual firmamos.- F y S.-Alcalde Municipal Mario Jose Meléndez Matute. F.- Regidor 1 Sandra Elizabeth Gomez, F.- Regidor 2. Cesar Augusto Méndez, F.- Regidor 3°.Wendy Julissa Lozano Regidor N 4. Narciso Hernandez, F.- Regidor 5°. Geovanny Salgado, F.-Regidor 6°.Santos Froylan Avila, F.-Regidor 7°. Santos Mejia Pineda, F.-Regidor 8°. Enrique Marcial Maradiaga.- F y S.-Secretaria Municipal.-

## ES PRIMERA COPIA FIEL A SU ORIGINAL

Extendida en el Municipio de El Porvenir, Atlántida, a los tres días del mes de octubre de dos mil trece.-

  
 ALCALDE MUNICIPAL  
 Mario Jose Meléndez Matute  
 Alcalde Municipal

  
 SECRETARIA MUNICIPAL  
 Silvia Yolanda Ardon López  
 Secretaria Municipal



TRANSPARENCIA PARTICIPACION DINAMISMO

## MUNICIPALIDAD DE EL PORVENIR ATLANTIDA HONDURAS C.A

### CERTIFICACION DE PUNTO DE ACTA

La Infrascrita Secretaria de la Municipalidad de El Porvenir, Atlántida por medio de la presente **CERTIFICA:** Que en el Punto **22 inciso a** y en el Acta **No. 12**, de fecha jueves veintisiete de junio del Año Dos Mil Trece que literalmente dice: **ACTA NO. 12- ALCALDIA MUNICIPAL**, El Porvenir, Atlántida.- Reunidos en Sesión de Ordinaria celebrada en el Palacio Municipal a las 8:30 am, la cual fue presidida por el Señor Alcalde Municipal Mario Jose Meléndez Matute y con la asistencia del Vice Alcalde Roberto Rivera Pineda y de los Regidores por su orden: Regidor 1 Sandra Elizabeth Gomez, Regidor 2. Cesar Augusto Méndez, Regidor 3°. Wendy Julissa Lozano, Regidor N 4. Narciso Hernandez Regidor 5°. Geovanny Salgado, Regidor 6°. Santos Froylan Avila, Regidor 7°. Santos Mejia Pineda, Regidor 8°. Enrique Marcial Maradiaga, ante la secretaria que da fe.- Se procedió de la siguiente manera:

1.....5.....10.....15.....21

**PUNTO 22 INCISO A).**- La Honorable Corporación Municipal de El Municipio de El Porvenir Atlántida en uso de las facultades que la ley confiere **ACORDO:** Aprobar que se socializo con la Corporacion Municipal, la revisión y actualización A.- **PLAN ESTRATEGICO DE DESARROLLO MUNILCIPAL**, B.-**PLANES ZONALES**. C.- **PLANES SECTORIALES**, fortalecimiento de capacidades locales de este Municipio **PROYECTO FOCAL II**.

23:-No Habiendo más que tratar se levanto la sesión en fe de lo cual firmamos.- F y S.-Alcalde Municipal Mario Jose Meléndez Matute. F.- Regidor 1 Sandra Elizabeth Gomez, F.- Regidor 2. Cesar Augusto Méndez, F.- Regidor 3°.Wendy Julissa Lozano Regidor N 4. Narciso Hernandez, F.- Regidor 5°. Geovanny Salgado, F.-Regidor 6°.Santos Froylan Avila, F.-Regidor 7°. Santos Mejia Pineda, F.-Regidor 8°. Enrique Marcial Maradiaga.- F y S.-Secretaria Municipal.-

### ES PRIMERA COPIA FIEL A SU ORIGINAL

Extendida en el Municipio de El Porvenir, Atlántida, a los tres dias del mes de octubre de Dos Mil Trece.-

  
 Mario Jose Meléndez Matute  
 Alcalde Municipal

  
 Silma Yolanda Ardón López  
 Secretaria Municipal

# LISTADOS DE ASISTENCIA DE LÍDERES

LUGAR Y FECHA: El Porvenir, Atlda. 14-02-13Modulo IIIREUNION No. Fiscal II Modulo 3

Onorta

| No. | NOMBRE                  | Comunidad         | TELEFONO    | CORREDO                   | CORREDOR | FIRMA   |
|-----|-------------------------|-------------------|-------------|---------------------------|----------|---------|
| 1   | José Amador             | POZUECIN          | 95907383    | -                         | -        | [Firma] |
| 2   | Olayo Reyes             | Secretaría        | 96546216    | -                         | -        | [Firma] |
| 3   | Durán Emilia Sarda      |                   | 94977665    | -                         | -        | [Firma] |
| 4   | Edin Alexander Carbajal |                   | 95461044    | -                         | -        | [Firma] |
| 5   | Marguá Almendares       | Municipal         | 22201432    | -                         | -        | [Firma] |
| 6   | Sol Antonio Martínez    | Lopez Bonito      | 9844-47-39  | -                         | -        | [Firma] |
| 7   | Rubén Mariadaya         | Lopez Bonito      | 9782-6472   | -                         | -        | [Firma] |
| 8   | Reidy Barahona          | Lopez Bonito      | 96356292    | breidy1983@yahoo.es       |          | [Firma] |
| 9   | Felicio Barahona        | Monte Palero      | 88667949    | -                         | -        | [Firma] |
| 10  | Mercedes Montaña        | El Porvenir       | 95302917    | -                         | -        | [Firma] |
| 11  | Pula Alicia Reina       | ama de casa       | 98634363    | -                         | -        | [Firma] |
| 12  | Melba Elvira            | ama de casa       | 97011862    | -                         | -        | [Firma] |
| 13  | Julio Edgardo Gomez E   | Asist. de Gestión | 97056848    | escalera.julio@yahoo.es   |          | [Firma] |
| 14  | Reinaldo Eliza          | GOAL              |             | -                         | -        | [Firma] |
| 15  | Ramon Torres            | Fiscal II         | 97601467    | -                         | -        | [Firma] |
| 16  | Habito J. Romero        | Porvenir          | 98775355    | Patronato                 |          | [Firma] |
| 17  | Walter Sotolongo        | Mitmuca           | 99425847    | Waltermanuella@yahoo.com  |          | [Firma] |
| 18  | Onoria H. Cruz Anaribú  | Porvenir          | 9862-0106   | -                         | -        | [Firma] |
| 19  | Georgina Maresa Alemán  |                   | 96-88-29-82 | georgina.aleman@yahoo.com |          | [Firma] |
| 20  | Deisy Pérez             |                   | 9649-2844   | -                         | -        | [Firma] |

(F - 09)

## Lista de participantes a nivel de Asambleas Zonales




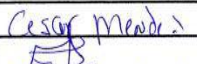















Departamento: Atlántida Municipio: El Porvenir Zona # 1 y 2 Fecha: 30/5/2013 Lugar Asamblea: Municipalidad

| No. | NOMBRE                        | COMUNIDAD   | ORGANIZACIÓN Y CARGO QUE REPRESENTA | IDENTIDAD       | FIRMA |
|-----|-------------------------------|-------------|-------------------------------------|-----------------|-------|
| 1   | Ronal Javier Munguia          | La Unión    | Patronato                           | 0102198000253   |       |
| 2   | ANGEL                         | La Curva    | Lider Comunitario                   | 0501-1957-02283 |       |
| 3   | Lariza Rosal Cortez           | La Música   | MAMUCA                              | 0101-1987-01789 |       |
| 4   | Julio Edgardo Gómez Escaleras | El Porvenir | municipalidad                       | 0102-1981-00180 |       |
| 5   | Onoria M. Ruiz                | ✓           | ✓                                   | 0103-1985-00135 |       |
| 6   | Julio C. Torres               | La Música   | MAMUCA                              | 0101-1968-01264 |       |
| 7   | Froylán Avila                 | La Unión    | Patronato                           | 0102-1956-00097 |       |
| 8   | Daniel Escobar                | La Música   | MAMUCA                              |                 |       |
| 9   | Ninfa                         |             | GOAL                                |                 |       |
| 10  | Wendy Lozano                  | el Pino     | Regidora                            | 0101-1969-05800 |       |
| 11  | Bertrán Rodríguez             | La Cruz     | patronato                           | 0420197700071   |       |
| 12  | Felix Pereira                 | El Porvenir | Municipalidad                       | 0102-1981-00301 |       |
| 13  |                               |             |                                     |                 |       |
| 14  |                               |             |                                     |                 |       |

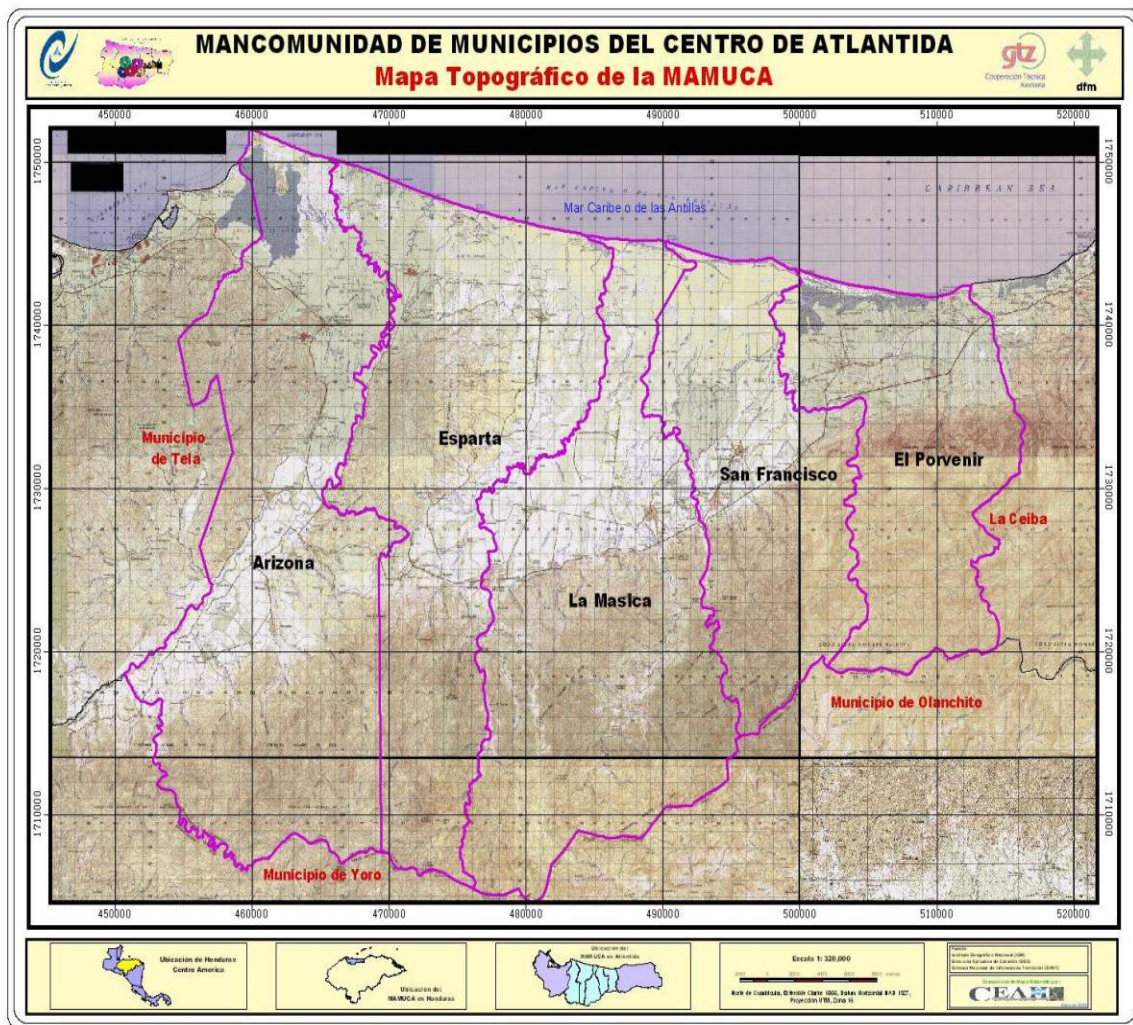


## MIEMBROS QUE CONFORMAN LA INSTANCIA CIUDADANA

### INSTITUCIONES PARTICIPANTES EN EL MUNICIPIO

| INSTITUCION                       | REPRESENTANTE            | FIRMA   |
|-----------------------------------|--------------------------|---|
| JUZGADO DE PAZ                    | WENDY VASQUEZ            |     |
| POLICIA PREVENTIVA                | FREDERMAN REYES CLASE II |     |
| REGISTRO NACIONAL DE LAS PERSONAS | ENMA HERNANDEZ           |     |
| MUNICIPALIDAD                     | CESAR MENDEZ             |    |
|                                   | WENDY LOZANO             |   |
|                                   | FROILAN AVILA            |   |
| DIRECCION DISTRITAL DE EDUCACION  | GLORIA GONZALES          |   |
| BOMBEROS                          | ALEXANDER GOMEZ          |   |
| SALUD                             | LIC. CARMEN GONZALES     |  |
| ZONA 1                            | RONAL MUNGUIA            |   |
|                                   | ANGEL ALVARADO           |   |
| ZONA 2                            | CORDELIA RODRIGUEZ       |   |
|                                   | JOSE ANTONIO REYES       |   |
| ZONA 3                            | ROSA VINDEL              |   |
|                                   | ALBERTO TROCHEZ          |   |
| ZONA 4                            | MERY ESPINAL             |   |
|                                   | GREGORIA VASQUEZ         |   |
|                                   | NELSON MARTINEZ          |   |
|                                   | CRUZ GREEN               |   |

# MAPA DE UBICACIÓN DEL MUNICIPIO



# SOCIALIZACION CON CORPORACION MUNICIPAL



# PRIORIZACION DE PLANES ZONALES



# TRABAJANDO CON LA INSTANCIA CIUDADANA



# REVISION DEL PIMA



# REVISION DE AVANCES







## ENTREGA DE PDC A LAS COMUNIDADES EN CABILDO ABIERTO



## **El Porvenir, Atlántida 30 de Septiembre del 2013**

### **Elaborado por Equipo Técnico Municipal**

Onoria Maritza Ruiz

Julio Escalera

Santa Martínez

Yaeny Dolmo

### **Asesorados por Equipo Técnico UTI-MAMUCA**

Bestalina Martínez/Directora Ejecutiva

Walter Antonio Salgado/Coordinador de Proyecto

Laritza Rosibel Cortez Ramírez/Técnico

Víctor Daniel Escobar/Técnico

Impulsado y Coordinado por:

**Mancomunidad de Municipios del Centro de Atlántida  
(MAMUCA)**

Supervisado por **GOAL**

**Financiado por:**

Municipalidad de El Porvenir

**Asistencia Técnica**

Agencia de Cooperación Japonesa (**JICA**)

Secretaria de Interior y Población (**SEIP**)

